

Zugehörig
zur Überschwemmungsgebietsverordnung
für die Lippe vom 26.03.2004
Az: 54.5-4.2-9.20-289/03
Bezirksregierung Münster
Im Auftrag
(Beimlich)







Bezirksregierung Münster

Karte des festgesetzten
Überschwemmungsgebietes der Lippe
im Regierungsbezirk Münster

Erarbeitet durch die Staatlichen Umweltämter
Herten und Münster

Zeichenerklärung:

Stationierung nach GSK 25, vorläufige 3. Auflage
• 100 m - Punkt
⊙ 1000 m - Punkt

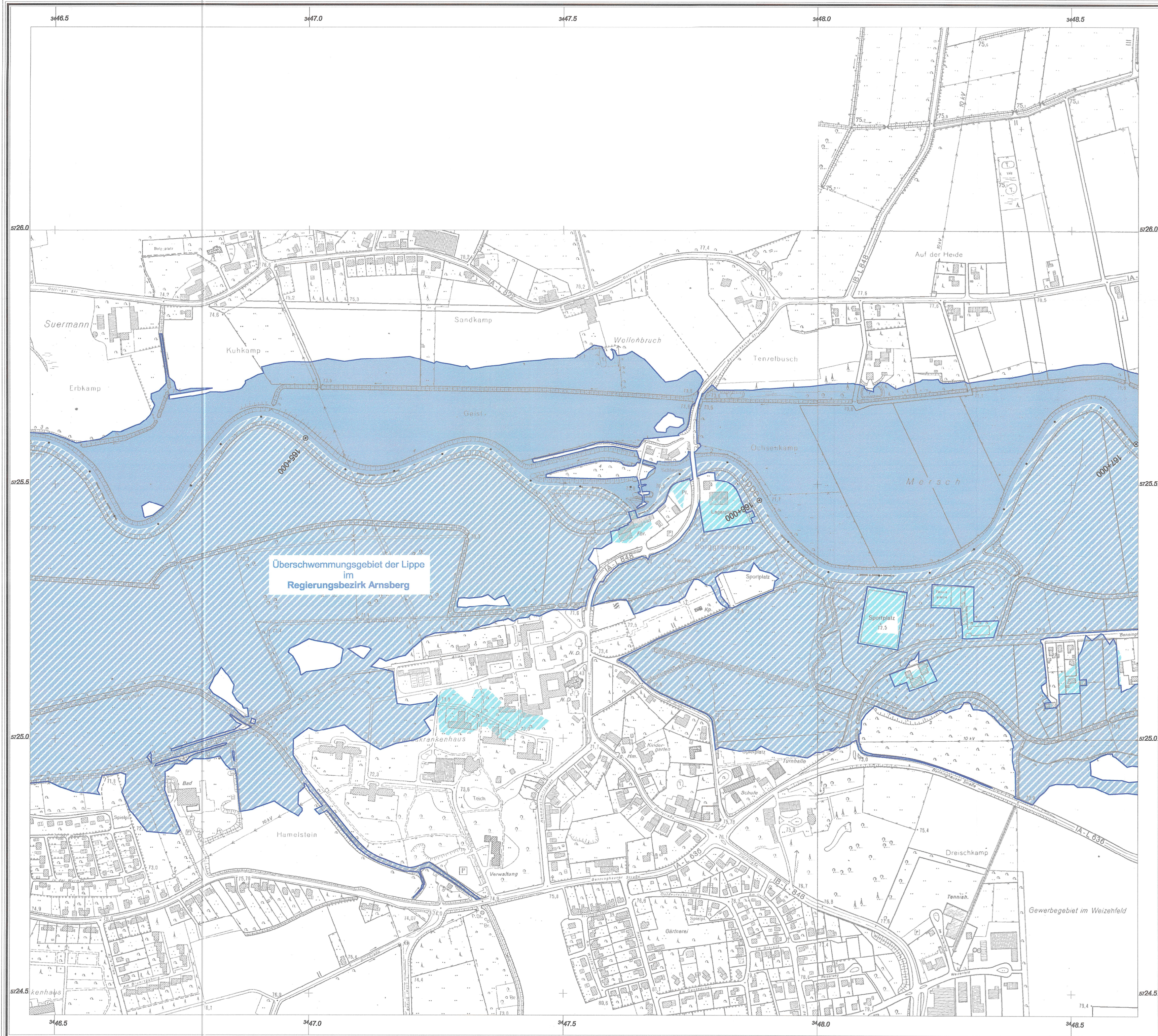
-  Festgesetztes Überschwemmungsgebiet
-  Überflutetes Gebiet, das aufgrund seiner Bebauung kein festgesetztes Überschwemmungsgebiet ist
-  Potenzielles Überflutungsgebiet
-  Rückgewinnbare Überschwemmungsfläche

Maßstab 1 : 5 000

Blatt 02/30

Digitale Daten des Landes Nordrhein-Westfalen
Verwertung im Auftrag des Landesumweltamt NRW

© Topographische Karten
Landesvermessungsamt NRW



Zugehörig
zur Überschwemmungsgebietsverordnung
für die Lippe vom 26.03.2004
Az: 64.5-4.2-9.2.0-289/03
Bezirksregierung Münster
Im Auftrag
(Böttlich)



Bezirksregierung Münster

Karte des festgesetzten
Überschwemmungsgebietes der Lippe
im Regierungsbezirk Münster

Erarbeitet durch die Staatlichen Umweltämter
Herten und Münster

Zeichenerklärung:

Stationierung nach GSK 25, vorläufige 3. Auflage

- 100 m - Punkt
- ⊙ 1000 m - Punkt

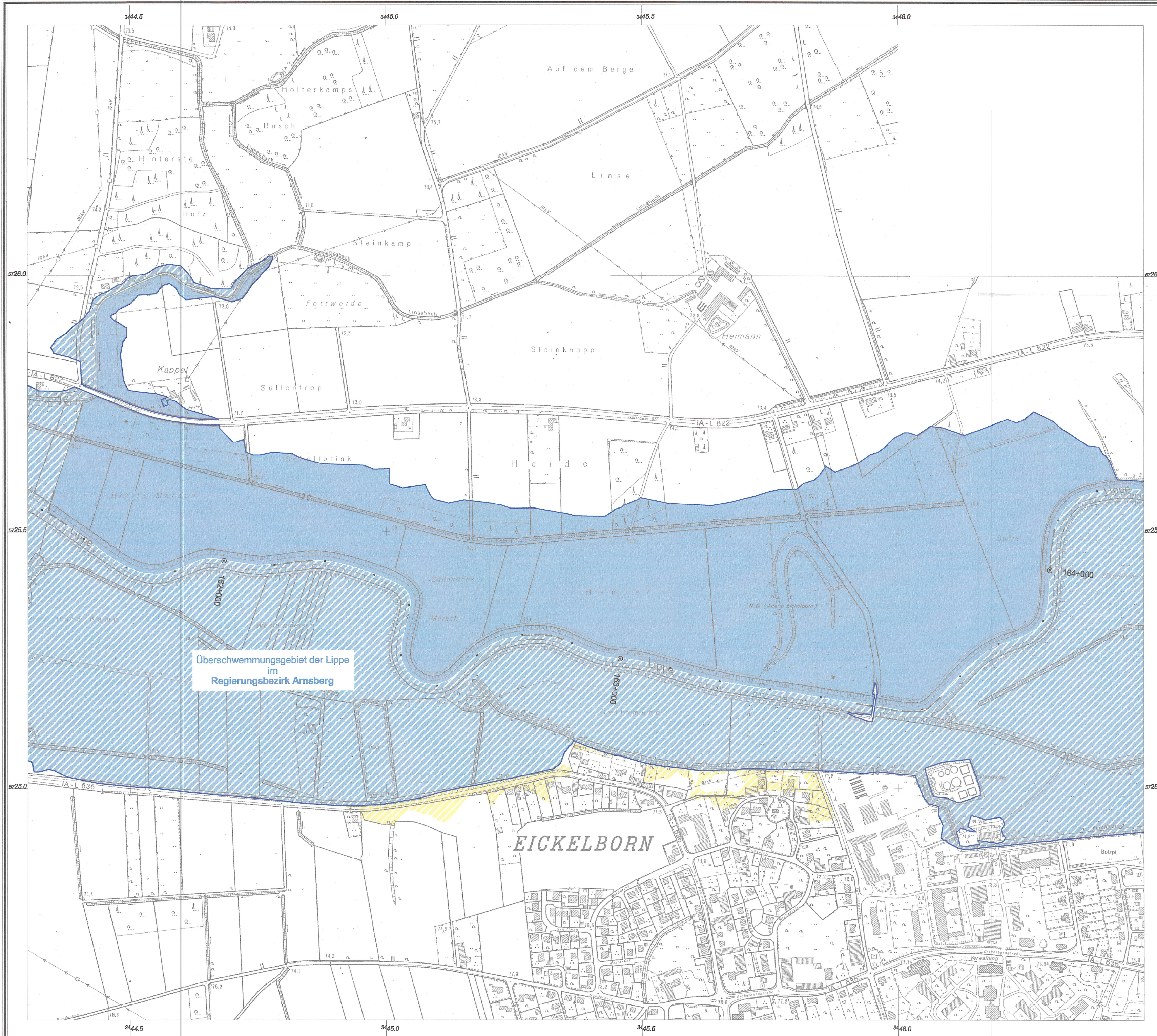
- Festgesetztes Überschwemmungsgebiet
- Überflutetes Gebiet, das aufgrund seiner Bebauung kein festgesetztes Überschwemmungsgebiet ist
- Potenzielles Überflutungsgebiet
- Rückgewinnbare Überschwemmungsfläche

Maßstab 1 : 5 000

Blatt 03/30

Digitale Daten des Landes Nordrhein-Westfalen
Verwertung im Auftrag des Landesumweltamt NRW

© Topographische Karten
Landesvermessungsamt NRW



Zugehörig
zur Überschwemmungsgebietsverordnung
für die Lippe vom 26.03.2004
Az: 54-5-4-2-9-2-0-289/03
Bezirksregierung Münster
Im Auftrag
(Beinlich)







Bezirksregierung Münster

Karte des festgesetzten
Überschwemmungsgebietes der Lippe
im Regierungsbezirk Münster

Erarbeitet durch die Staatlichen Umweltämter
Herten und Münster

Zeichenerklärung:

Stationierung nach GSK 25, vorläufige 3. Auflage
• 100 m - Punkt
⊙ 1000 m - Punkt

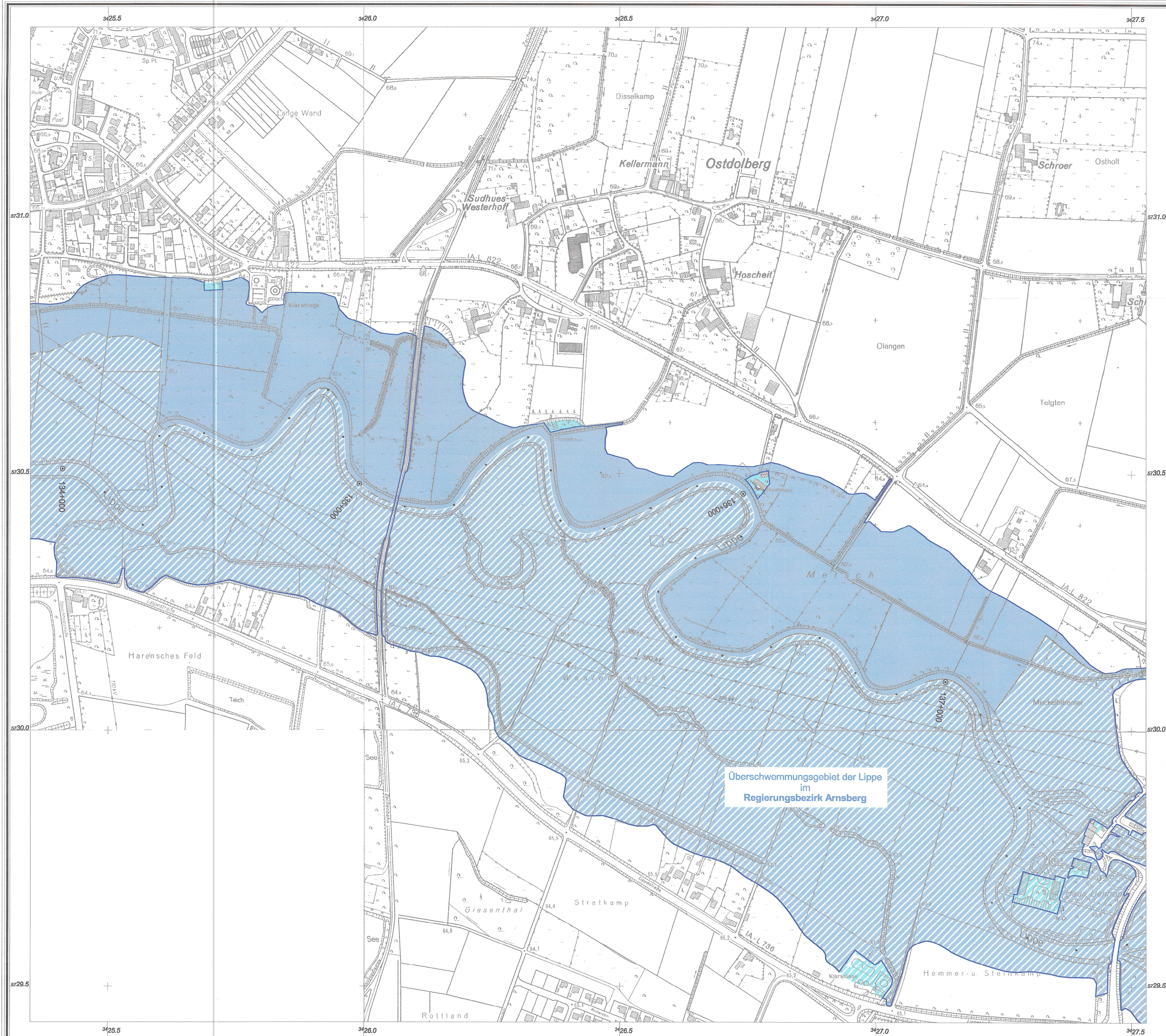
-  Festgesetztes Überschwemmungsgebiet
-  Überflutetes Gebiet, das aufgrund seiner Bebauung kein festgesetztes Überschwemmungsgebiet ist
-  Potenzielles Überflutungsgebiet
-  Rückgewinnbare Überschwemmungsfläche

Maßstab 1 : 5 000

Blatt 04/30

Digitale Daten des Landes Nordrhein-Westfalen
Verwertung im Auftrag des Landesumweltamt NRW

© Topographische Karten
Landesvermessungsamt NRW



Zugehörig
zur Überschwemmungsgebietsverordnung
für die Lippe vom 26.03.2004
Az: 54.5-4-2-9.2.0-289/03
Bezirksregierung Münster
Im Auftrag
(Beinlich)







Bezirksregierung Münster

Karte des festgesetzten
Überschwemmungsgebietes der Lippe
im Regierungsbezirk Münster

Erarbeitet durch die Staatlichen Umweltämter
Herten und Münster

Zeichenerklärung:

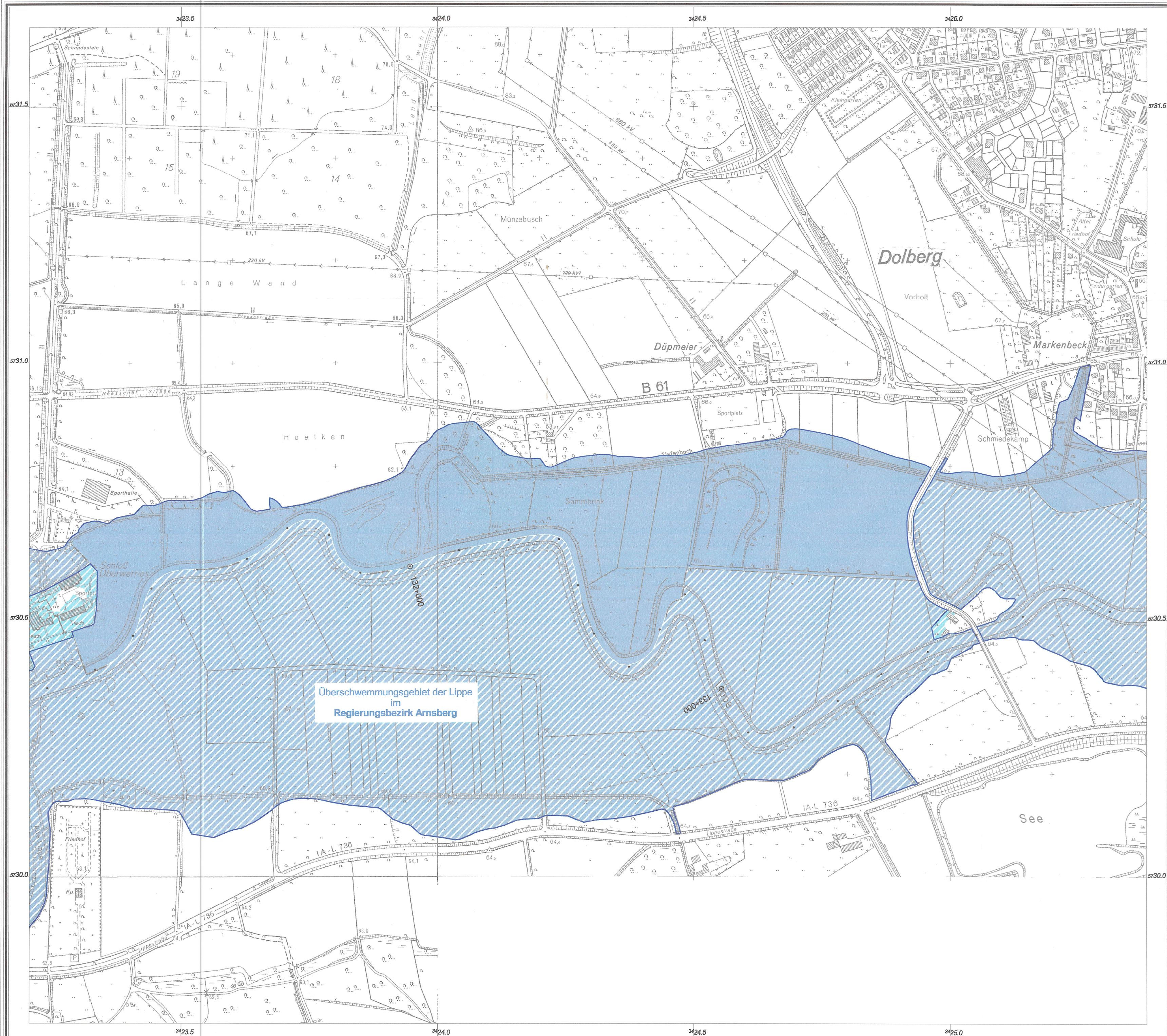
Stationierung nach GSK 25, vorläufige 3. Auflage
• 100 m - Punkt
⊙ 1000 m - Punkt

-  Festgesetztes Überschwemmungsgebiet
-  Überflutetes Gebiet, das aufgrund seiner Bebauung kein festgesetztes Überschwemmungsgebiet ist
-  Potenzielles Überflutungsgebiet
-  Rückgewinnbare Überschwemmungsfläche

Maßstab 1 : 5 000 Blatt 05/30

Digitale Daten des Landes Nordrhein-Westfalen
Verwertung im Auftrag des Landesumweltamt NRW

© Topographische Karten
Landesvermessungsamt NRW



Zugehörig
zur Überschwemmungsgebietsverordnung
für die Lippe vom 26.03.2004
Az: 54.5-4-2-9.2.0-289/03
Bezirksregierung Münster
Im Auftrag
(Beinlich)



Bezirksregierung Münster

Karte des festgesetzten
Überschwemmungsgebietes der Lippe
im Regierungsbezirk Münster

Erarbeitet durch die Staatlichen Umweltämter
Herten und Münster

Zeichenerklärung:

Stationierung nach GSK 25, vorläufige 3. Auflage

- 100 m - Punkt
- ⊙ 1000 m - Punkt

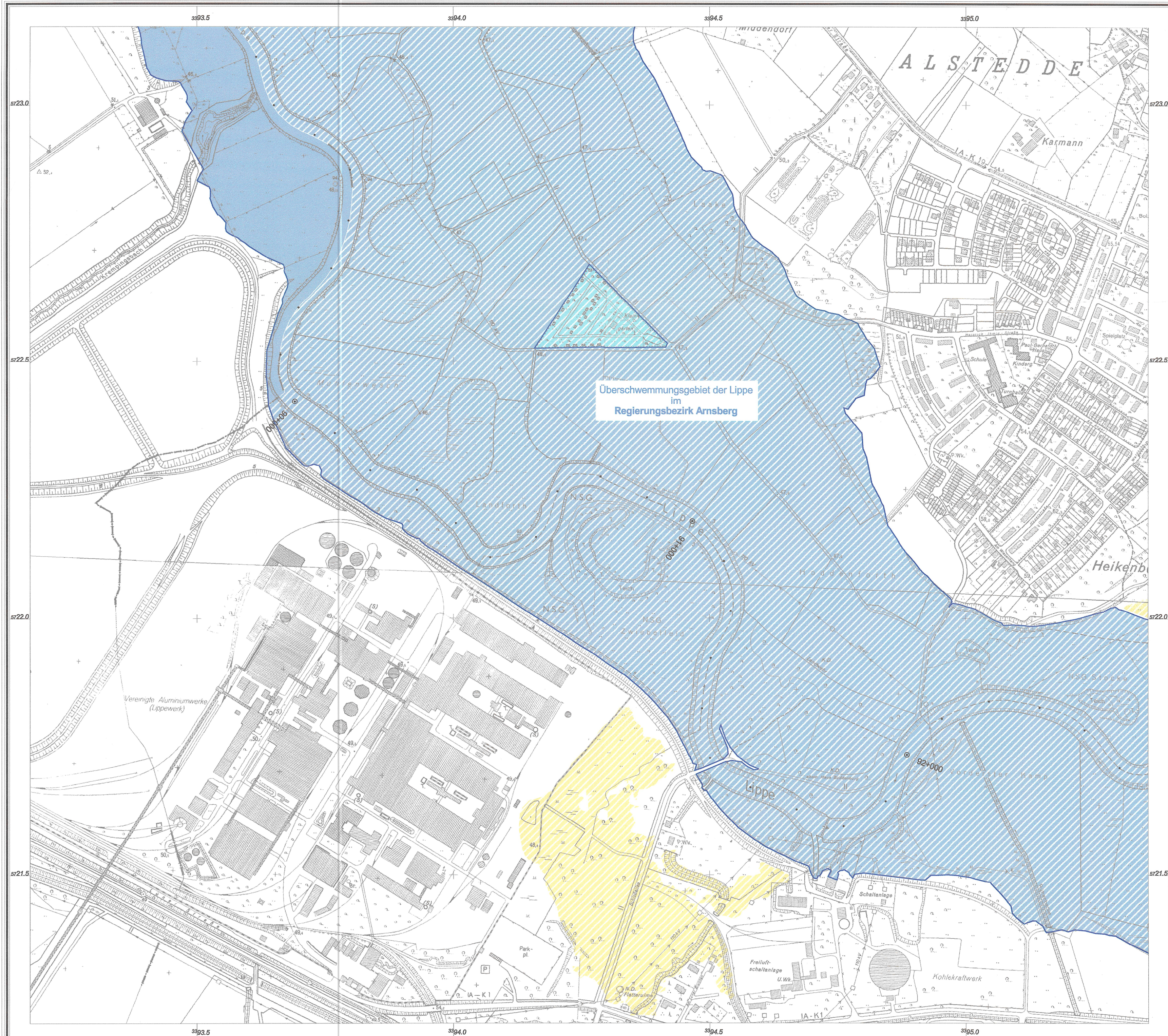
- Festgesetztes Überschwemmungsgebiet
- Überflutetes Gebiet, das aufgrund seiner Bebauung kein festgesetztes Überschwemmungsgebiet ist
- Potenzielles Überflutungsgebiet
- Rückgewinnbare Überschwemmungsfläche

Maßstab 1 : 5 000

Blatt 06/30

Digitale Daten des Landes Nordrhein-Westfalen
Verwertung im Auftrag des Landesumweltamt NRW

© Topographische Karten
Landesvermessungsamt NRW



Zugehörig
zur Überschwemmungsgebietsverordnung
für die Lippe vom 26.03.2004
Az: 54.5-4.2-9.2.0-269/03
Bezirksregierung Münster
Im Auftrag
(Beinlich)



Bezirksregierung Münster

Karte des festgesetzten
Überschwemmungsgebietes der Lippe
im Regierungsbezirk Münster

Erarbeitet durch die Staatlichen Umweltämter
Herten und Münster

Zeichenerklärung:

Stationierung nach GSK 25, vorläufige 3. Auflage

- 100 m - Punkt
- ⊙ 1000 m - Punkt

- Festgesetztes Überschwemmungsgebiet
- Überflutetes Gebiet, das aufgrund seiner Bebauung kein festgesetztes Überschwemmungsgebiet ist
- Potenzielles Überflutungsgebiet
- Rückgewinnbare Überschwemmungsfläche

Maßstab 1 : 5 000

Blatt 07/30

Digitale Daten des Landes Nordrhein-Westfalen
Verwertung im Auftrag des Landesumweltamt NRW

© Topographische Karten
Landesvermessungsamt NRW