








### Legende:

-  Überschwemmungsgebiet
-  Überflutetes Gebiet
-  Potenzielles Überflutungsgebiet
-  Kilometrierung
-  Gewässerachse

Zugehörig  
zur Überschwemmungsgebietsverordnung  
für die Hessel vom 25.06.2004  
Az: 54.5.42-9-1-6-213/04  
Bezirksregierung Münster  
Im Auftrag  
(Beim)



**Staatliches Umweltamt  
Münster**

Nevinghoff 22, 48147 Münster • Tel.: 0251 / 2375 - 0 • Fax: 0251 / 2375 - 222  
poststelle @ stua-ms.nrw.de • www.stua-ms.nrw.de

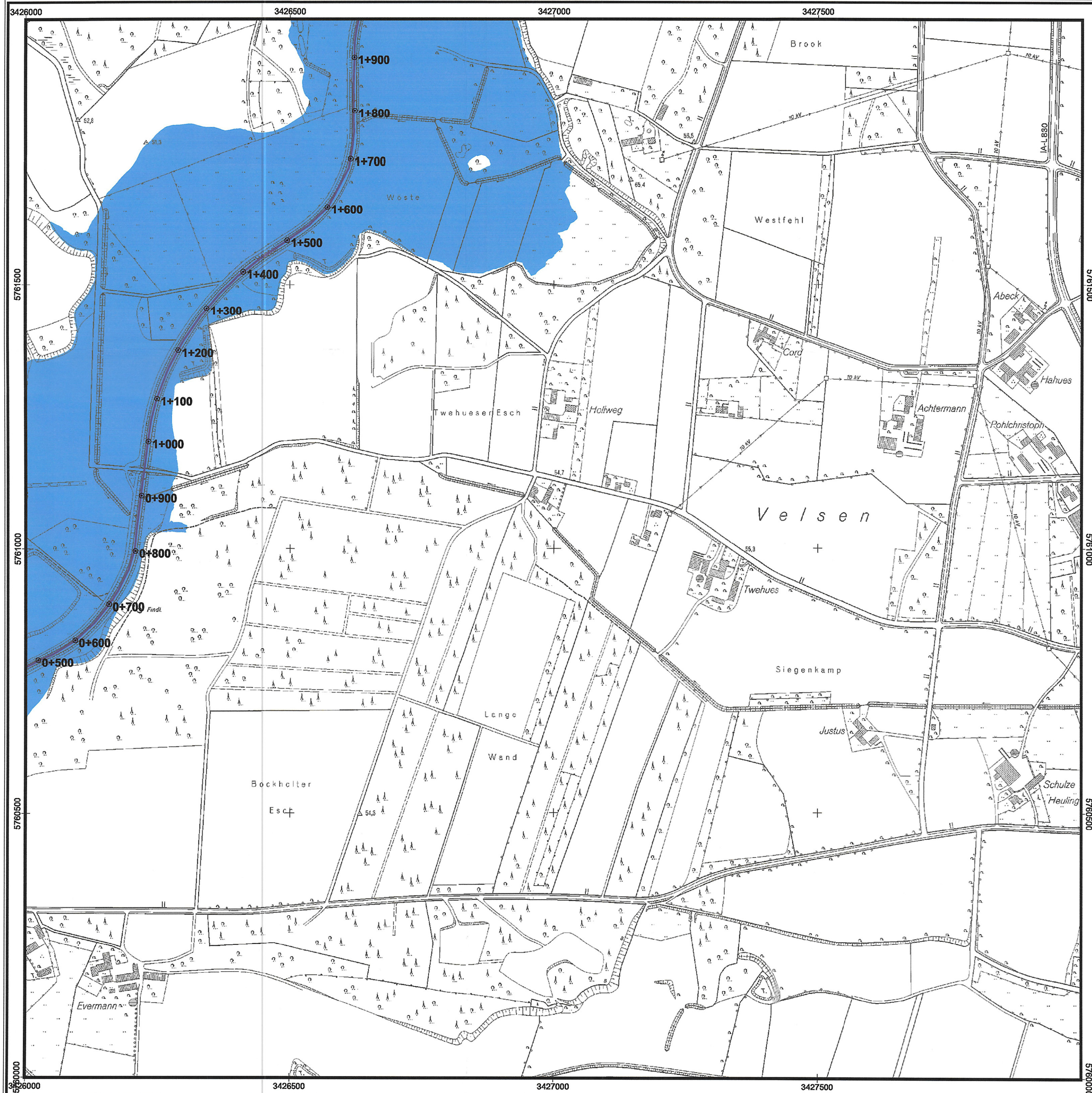


Projekt: **Festsetzung der Überschwemmungsgebiete  
für das Einzugsgebiet der Hessel**

Darstellung: **Deutsche Grundkarte 4013/09**

Maßstab:	1:5000	Erstellt:	StUA Münster ,Abt.5 , Dez.55
Details:	Münster, den 24.11.03 i.A. gez. Lohede		
Bearbeitet:	Datum: 24.11.03	Name: Berger	Geändert:
Gezeichnet:		Berger	Anlage: 1
Geprüft:			Ausfertigung: s: arcview/projekte/uegebiete/festgesetzt/hessel/hes_ueg.apr







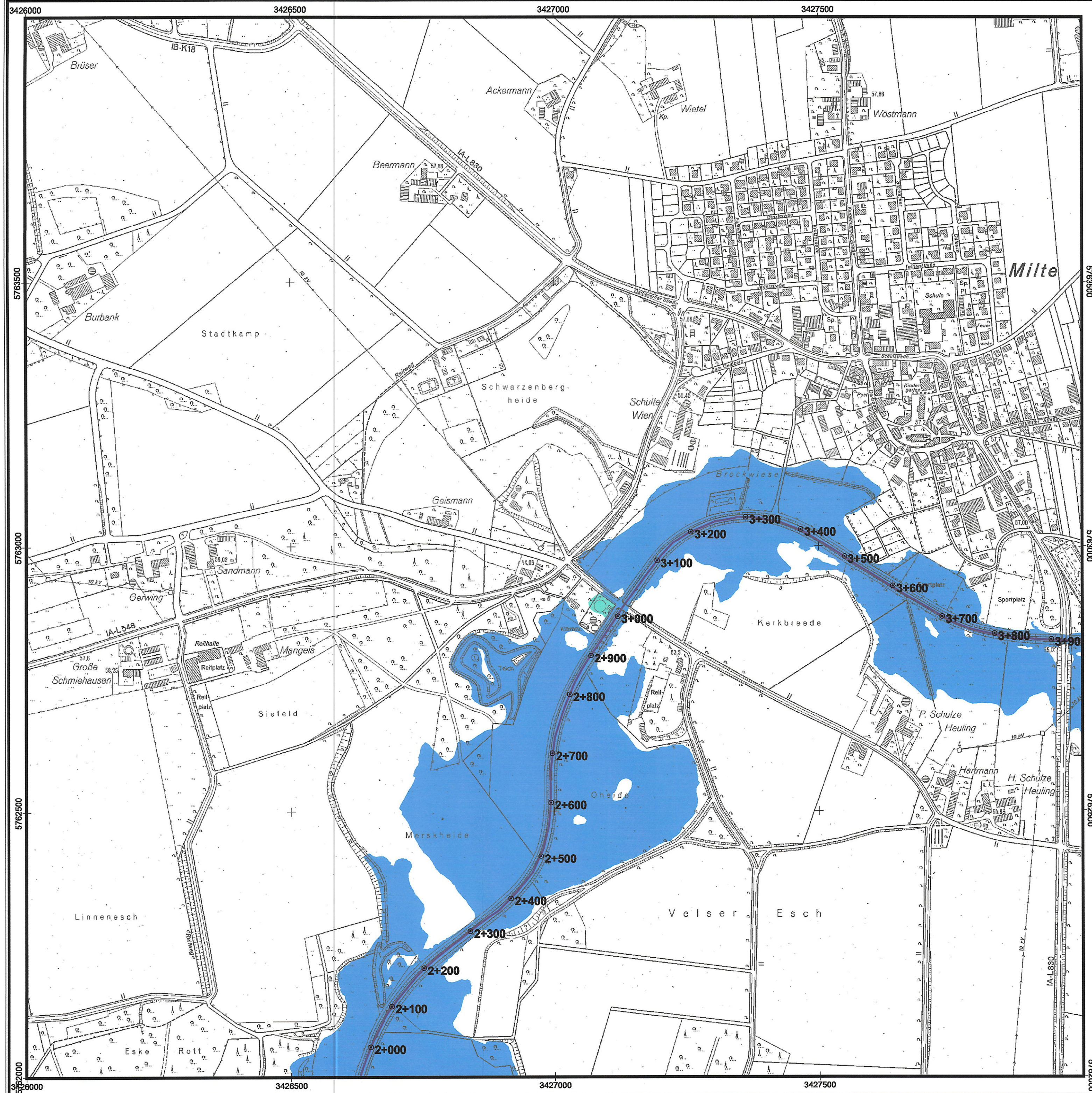
### Legende:

- Überschwemmungsgebiet
- Überflutetes Gebiet
- Potenzielles Überflutungsgebiet
- Kilometrierung
- Gewässerachse



 <b>Staatliches Umweltamt Münster</b>			
Nevlinghoff 22, 48147 Münster • Tel.: 0251 / 2375 - 0 • Fax: 0251 / 2375 - 222 poststelle @ stua-ms.nrw.de • www.stua-ms.nrw.de			
Projekt:		Festsetzung der Überschwemmungsgebiete für das Einzugsgebiet der Hessel	
Darstellung:		Deutsche Grundkarte 4013/10	
Maßstab: 1:5000		Erstellt: StUA Münster ,Abt.5 , Dez.55	
Details:		Münster, den 24.11.03 i.A. gez. Loheide	
Bearbeitet:	Datum:	Name:	Geändert:
Gezeichnet:	24.11.03	Berger	Anlage:
Geprüft:		Berger	Blatt: 2
		Ausfertigung:	
		s: arcview/projekte/uegebiete/festgesetzt/ hessel/hes_ueg.apr	





### Legende:

- Überschwemmungsgebiet
- Überflutetes Gebiet
- Potenzielles Überflutungsgebiet
- Kilometrierung
- Gewässerachse

Zugehörig  
zur Überschwemmungsgebietsverordnung  
für die Hessel vom 25.06.2004  
Nr. 44.5-12-9.1.6/213/04  
Bezirksregierung Münster



**Staatliches Umweltamt  
Münster**

Nevinghoff 22, 48147 Münster • Tel.: 0251 / 2375 - 0 • Fax: 0251 / 2375 - 222  
poststelle@stua-ms.nrw.de • www.stua-ms.nrw.de

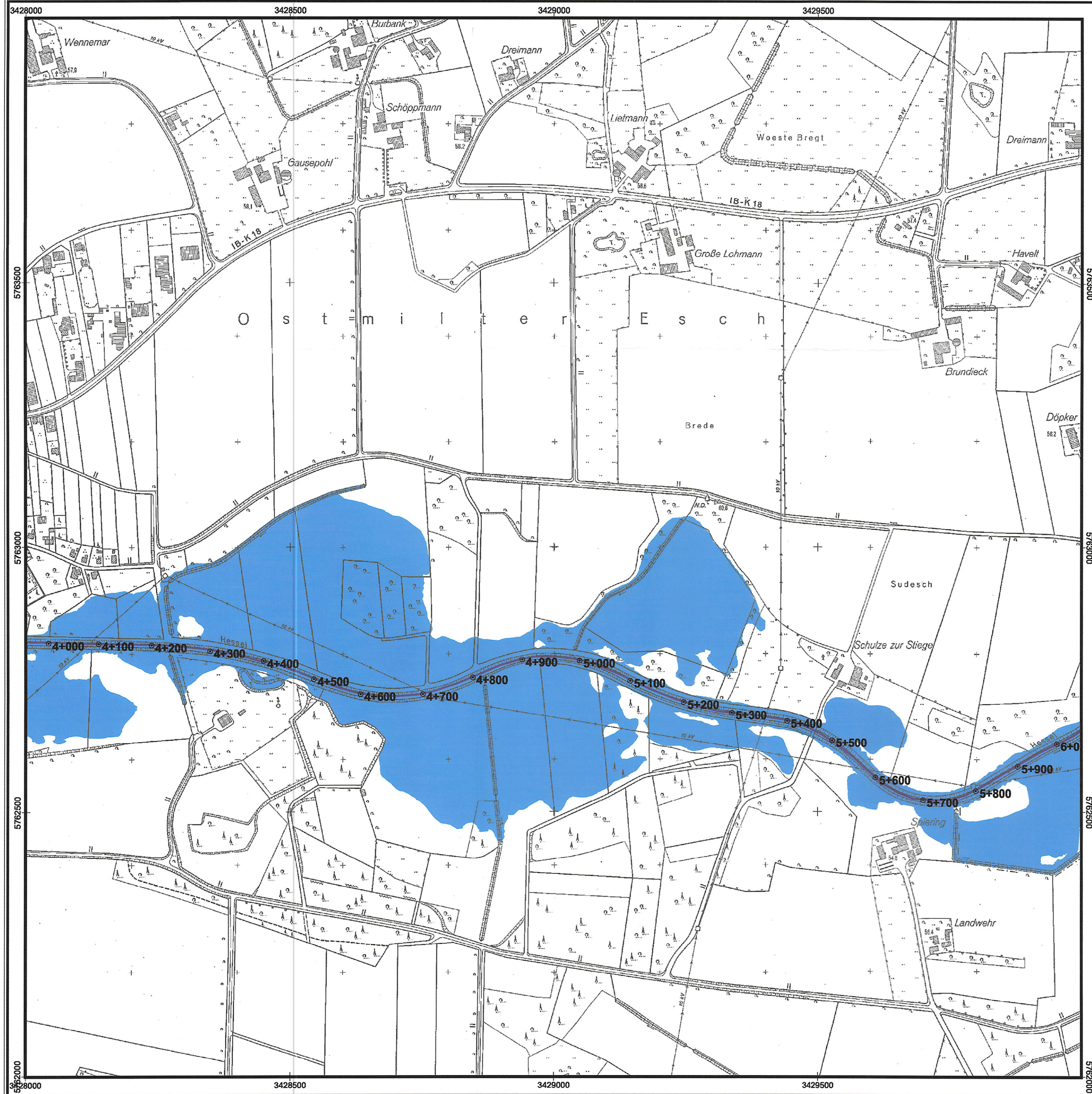


Projekt: **Festsetzung der Überschwemmungsgebiete  
für das Einzugsgebiet der Hessel**






Darstellung: **Deutsche Grundkarte 4013/04**

Maßstab:	1:5000	Erstellt:	StUA Münster, Abt. 5, Dez. 55
Details:	Münster, den 24.11.03 i.A. gez. Lohede		
Bearbeitet:	Datum: 24.11.03	Name: Berger	Anlage: 3
Gezeichnet:		Berger	Blatt: 3
Geprüft:			Ausfertigung: s: arcview/projekte/uegebiete/festgesetzt/hessel/hes_ueg.apr





### Legende:

-  Überschwemmungsgebiet
-  Überflutetes Gebiet
-  Potenzielles Überflutungsgebiet
-  Kilometrierung
-  Gewässerachse

Zugehörig  
zur Überschwemmungsgebietsverordnung  
für die Hessel vom 25.06.2004  
Az. 54 312 GUS 213/04  
Staatsregierung Münster  
Im Auftrag  
(Beratung)



**Staatliches Umweltamt  
Münster**

Nevinghoff 22, 48147 Münster • Tel.: 0251 / 2375 - 0 • Fax: 0251 / 2375 - 222  
poststelle@stua-ms.nrw.de • www.stua-ms.nrw.de



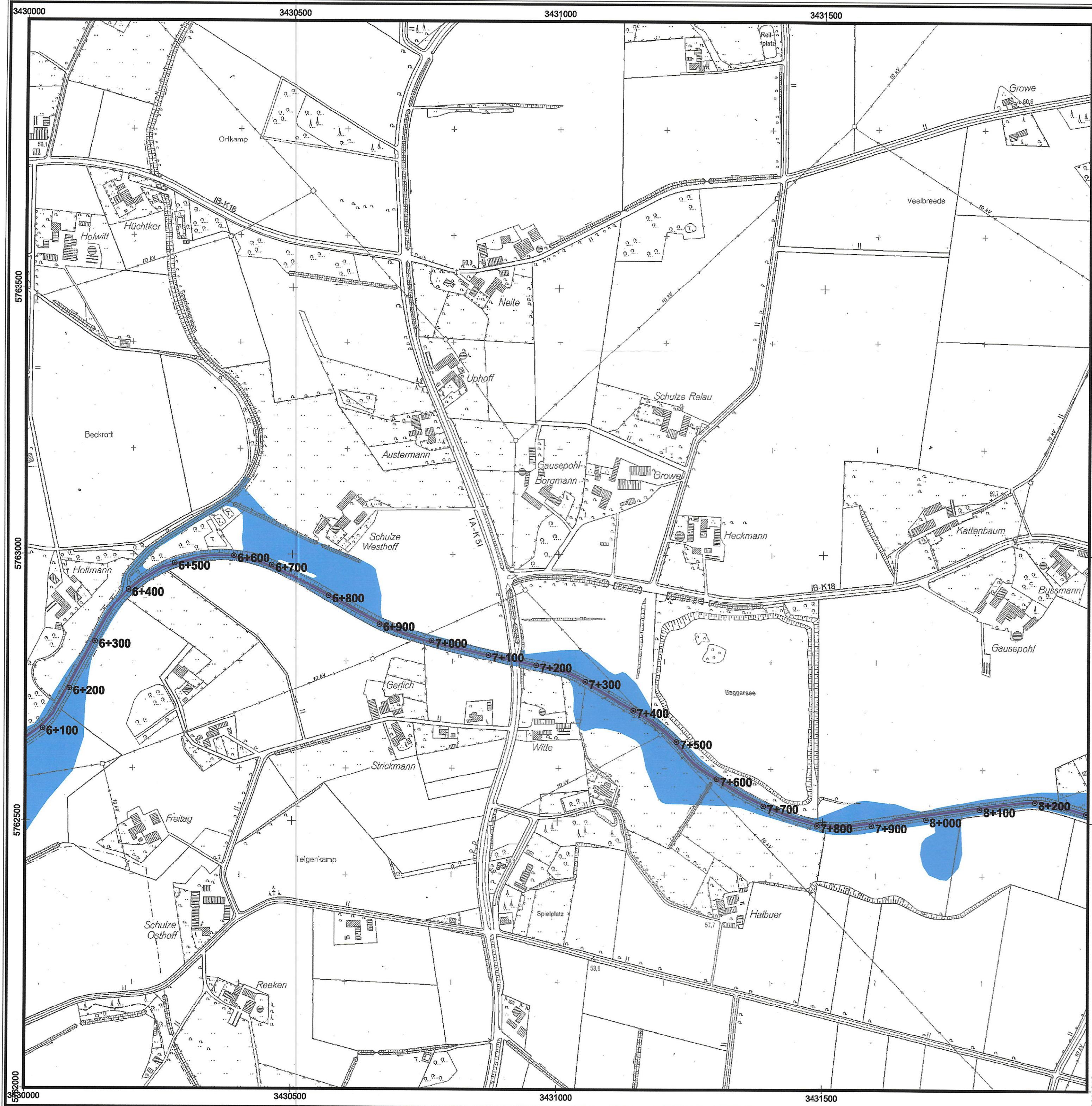
Projekt: **Festsetzung der Überschwemmungsgebiete  
für das Einzugsgebiet der Hessel**

Darstellung: **Deutsche Grundkarte 4013/05**

Maßstab: 1:5000  
Erstellt: StUA Münster, Abt. 5, Dez. 55  
Details: Münster, den 24.11.03 i.A. gez. Loheide

	Datum:	Name:	Geändert:	Anlage:
Bearbeitet:	24.11.03	Berger		Blatt: 4
Gezeichnet:		Berger		Ausfertigung:
Geprüft:				s: arcview/projekte/uegebiete/festgesetzt/ hessel/hes_ueg.apr





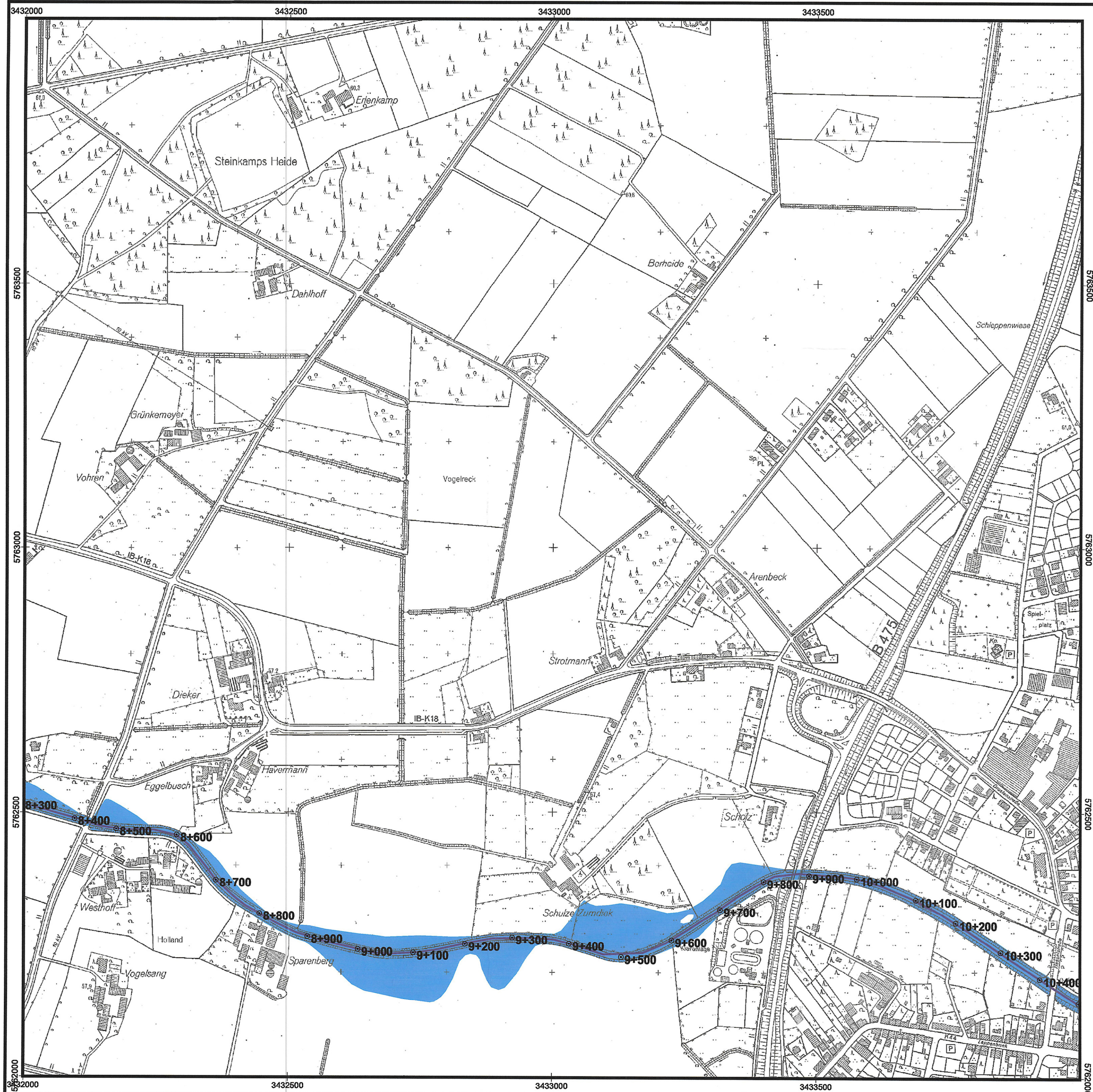
### Legende:

- Überschwemmungsgebiet
- Überflutetes Gebiet
- Potenzielles Überflutungsgebiet
- Kilometrierung
- Gewässerachse

Zugehörig  
zur Überschwemmungsgebietsverordnung  
für die Hessel vom 25.06.2004  
Nr. 5-2-23-6-213/04  
Bezirksregierung Münster  
In Auftrag  
gegeben

		<b>Staatliches Umweltamt Münster</b>			
Nevinghoff 22, 48147 Münster • Tel.: 0251 / 2375 - 0 • Fax: 0251 / 2375 - 222 poststelle @ stua-ms.nrw.de • www.stua-ms.nrw.de					
Projekt: <b>Festsetzung der Überschwemmungsgebiete für das Einzugsgebiet der Hessel</b>					
Darstellung: <b>Deutsche Grundkarte 4013/06</b>					
Maßstab: 1:5000			Erstellt: StUA Münster, Abt. 5, Dez. 55		
Details: Münster, den 24.11.03 i.A. <b>gez. Loheide</b>					
Datum:	Name:	Geändert:	Anlage:		
Bearbeitet: 24.11.03	Berger		Blatt: 5		
Gezeichnet:	Berger		Ausfertigung:		
Geprüft:			s: arcvievw/projekte/uegebiete/festgesetzt/ hesel/hes_ueg.apr		





### Legende:

- Überschwemmungsgebiet
- Überflutetes Gebiet
- Potenzielles Überflutungsgebiet
- Kilometrierung
- Gewässerachse

Zugehörig  
zur Überschwemmungsgebietsverordnung  
für die Hessel vom 25.06.2004  
Nr. 546-4.2-9.1.6-243/04  
Regierungsregierung Münster



**Staatliches Umweltamt  
Münster**

Nevinghoff 22, 48147 Münster • Tel.: 0251 / 2375 - 0 • Fax: 0251 / 2375 - 222  
poststelle @ stua-ms.nrw.de • www.stua-ms.nrw.de



Projekt: **Festsetzung der Überschwemmungsgebiete  
für das Einzugsgebiet der Hessel**

Darstellung: **Deutsche Grundkarte 4014/01**

Maßstab: 1:5000

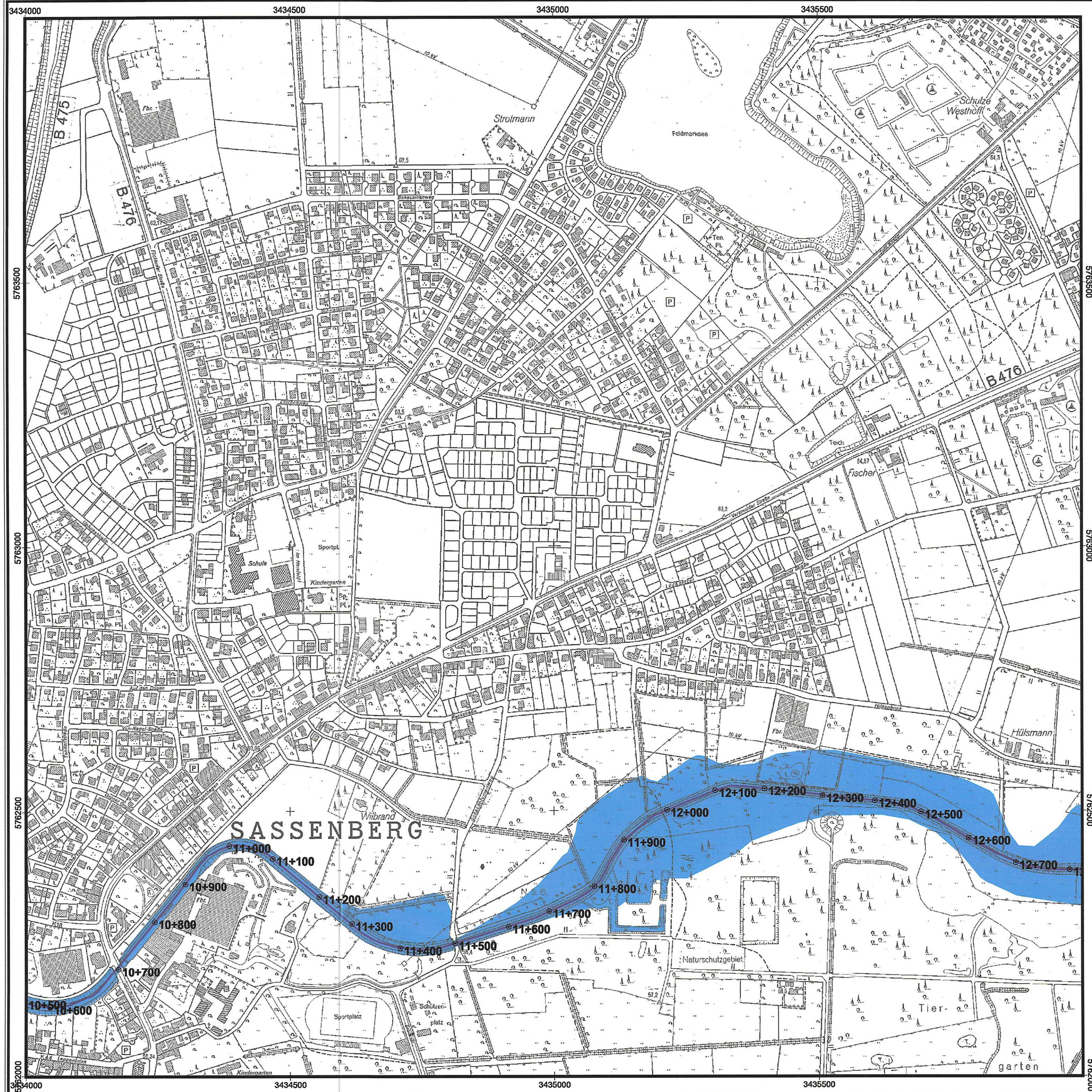
Erstellt: StUA Münster ,Abt.5 , Dez.55

Details:






Münster, den 24.11.03 i.A. gez. Loheide

	Datum:	Name:	Geändert:	Anlage:
Bearbeitet:	24.11.03	Berger		Blatt: 6
Gezeichnet:		Berger		Ausfertigung:
Geprüft:				s: arcview/projekte/uegebiete/festgesetz/ hessel/hes_ueg.apr





### Legende:

-  Überschwemmungsgebiet
-  Überflutetes Gebiet
-  Potenzielles Überflutungsgebiet
-  Kilometrierung
-  Gewässerachse

Zugehörig  
zur Überschwemmungsgebietsverordnung  
für die Hessel vom 25.06.2004  
Az. 548-4.2-91.06-213/04  
Bezirksregierung Münster  
Im Auftrag  
L. Baßler  
MÜNSTER



**Staatliches Umweltamt  
Münster**

Nevinghoff 22, 48147 Münster • Tel.: 0251 / 2375 - 0 • Fax: 0251 / 2375 - 222  
poststelle@stua-ms.nrw.de • www.stua-ms.nrw.de

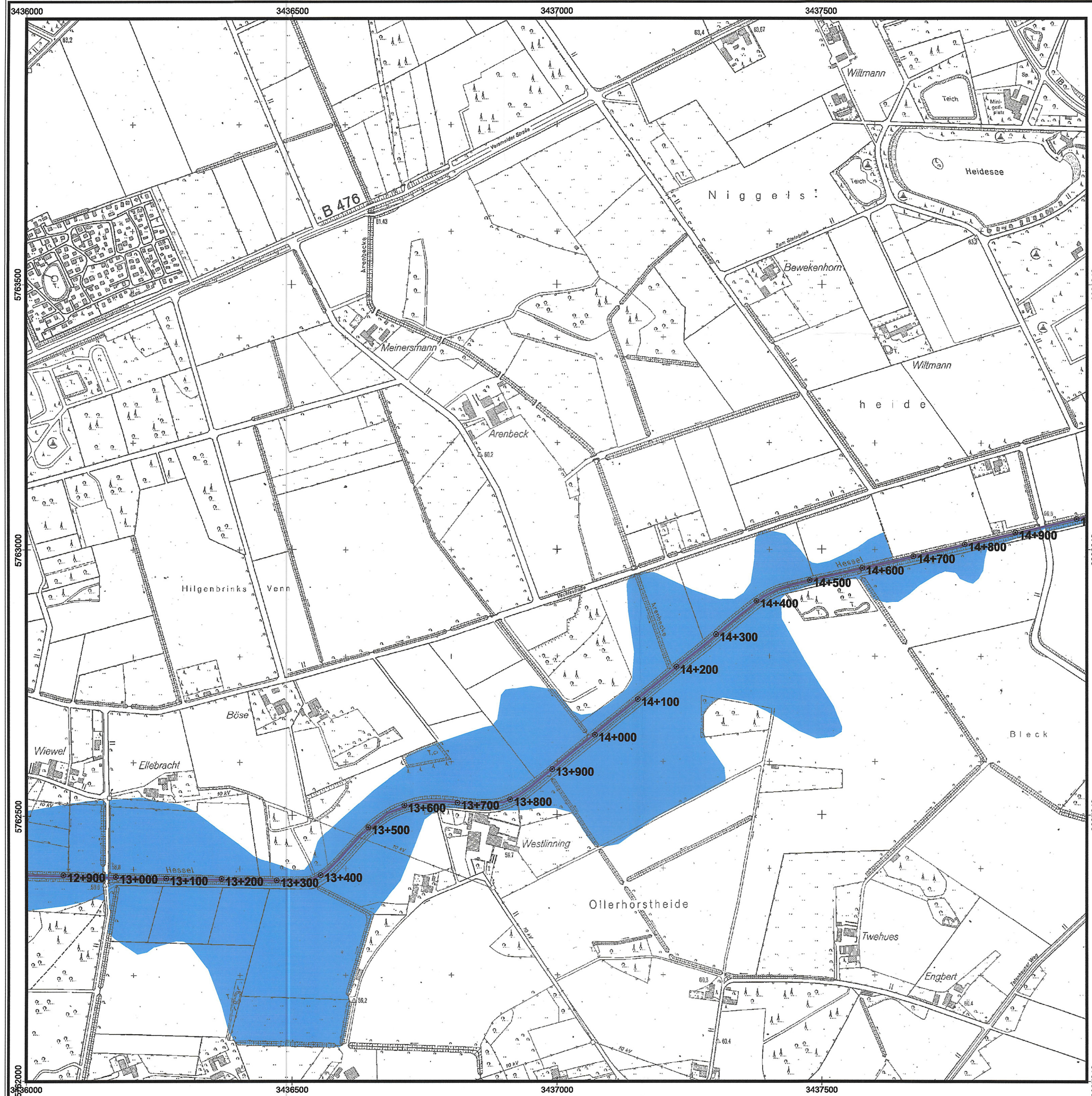


Projekt: **Festsetzung der Überschwemmungsgebiete  
für das Einzugsgebiet der Hessel**

Darstellung: **Deutsche Grundkarte 4014/02**

Maßstab:	1:5000	Erstellt:	StUA Münster, Abt. 5, Dez. 55
Detaill:		Münster, den 24.11.03 i.A.	gez. Loheide
Bearbeitet:	24.11.03	Name:	Berger
Gezeichnet:		Name:	Berger
Geprüft:		Anlage:	Blatt: 7
		Ausfertigung:	s: ar/viow/projekte/uegebiete/festgesetzt/ hessel/hes_ueg.apr





### Legende:

- Überschwemmungsgebiet
- Überflutetes Gebiet
- Potenzielles Überflutungsgebiet
- Kilometrierung
- Gewässerachse

Zugehörig  
zur Überschwemmungsgebietsverordnung  
für die Hessel vom 25.06.2004  
Az. 545-4.2-9-1.6-213/04  
Bezirksregierung Münster  
im Auftrag  
(Beinlich)



**Staatliches Umweltamt  
Münster**

Nevinghoff 22, 48147 Münster • Tel.: 0251 / 2375 - 0 • Fax: 0251 / 2375 - 222  
poststelle @ stua-ms.nrw.de • www.stua-ms.nrw.de



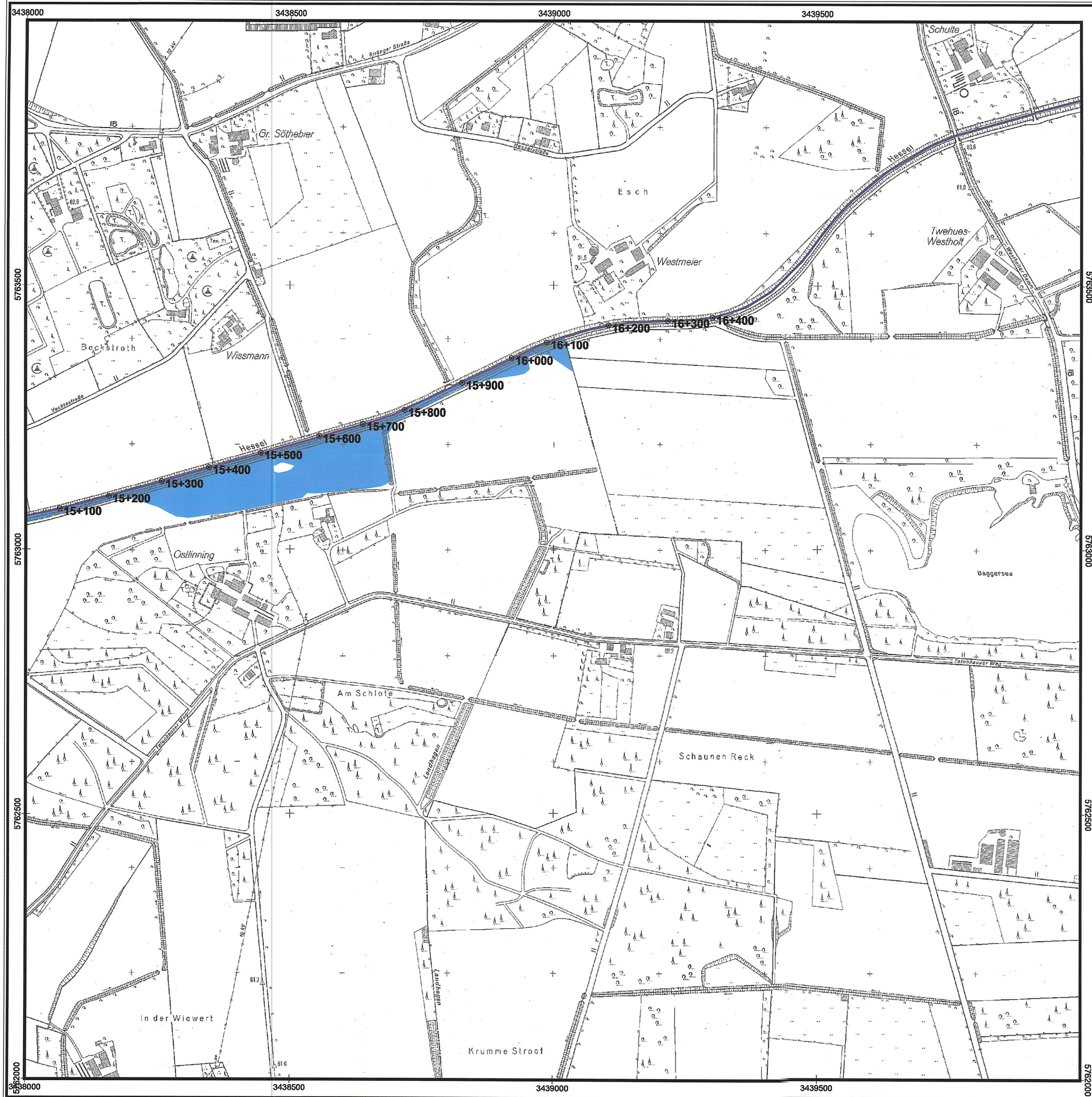
Projekt: **Festsetzung der Überschwemmungsgebiete  
für das Einzugsgebiet der Hessel**

Darstellung: **Deutsche Grundkarte 4014/03**






Maßstab: 1:5000  
Erstellt: StUA Münster, Abt. 5, Dez. 55  
Details: Münster, den 24.11.03 i.A. gez. Loheide

	Datum:	Name:	Geändert:	Anlage:
Bearbeitet:	24.11.03	Berger		Blatt: 8
Gezeichnet:		Berger		Ausfertigung:
Geprüft:				s: arcview/projekte/uegebiete/festgesetzt/ hessel/hes_ueg.apr





### Legende:

-  Überschwemmungsgebiet
-  Überflutetes Gebiet
-  Potenzielles Überflutungsgebiet
-  Kilometrierung
-  Gewässerachse

Zugehörig  
zur Überschwemmungsgebietsverordnung  
für die Hessel vom 23.06.2004  
Az. 4-4-2-9.1.6-2/804  
Bezirksregierung Münster  
Im Auftrag  
(unterschriftlich)  
MÜNSTER



**Staatliches Umweltamt  
Münster**

Nevinghoff 22, 48147 Münster • Tel.: 0251 / 2375 - 0 • Fax: 0251 / 2375 - 222  
poststelle @ stua-ms.nrw.de • www.stua-ms.nrw.de



Projekt: **Festsetzung der Überschwemmungsgebiete  
für das Einzugsgebiet der Hessel**

Darstellung: **Deutsche Grundkarte 4014/04**

Maßstab: 1:5000

Erstellt: StUA Münster ,Abt.5 , Dez.55

Details:

Münster, den 24.11.03 i.A. gez. Loheide

	Datum:	Name:	Geändert:	Anlage:
Bearbeitet:	24.11.03	Berger		Blatt: 9
Gezeichnet:		Berger		Ausfertigung:
Geprüft:				s: arcw/projekte/uegebiete/festgesetz/ hessel/res_ueg.apr