

Digitale Daten des Landes Nordrhein-Westfalen  
Verwertung in Auftrag des LANUV NRW

© Topographische Karten  
Bezirksregierung Köln, Abt. 7 - Geobasis

### Legende:

- Überschwemmungsgebiet
- Gewässerachse
- Kilometrierung

### Bezirksregierung Münster

Bezirksregierung Münster, Domplatz 1-3, 48143 Münster  
Telefon: (0251) 4111-0, Fax: (0251) 411-2525

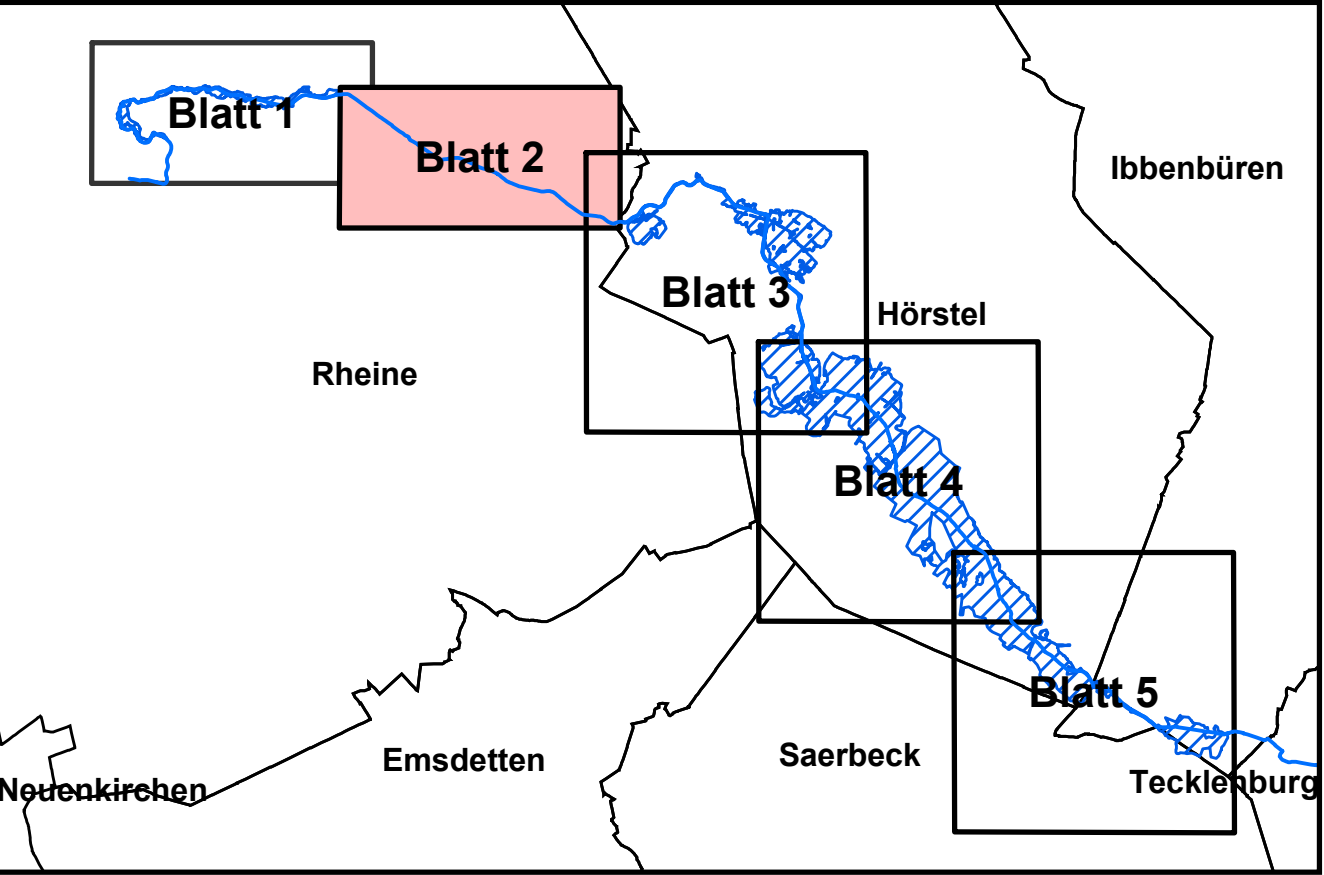
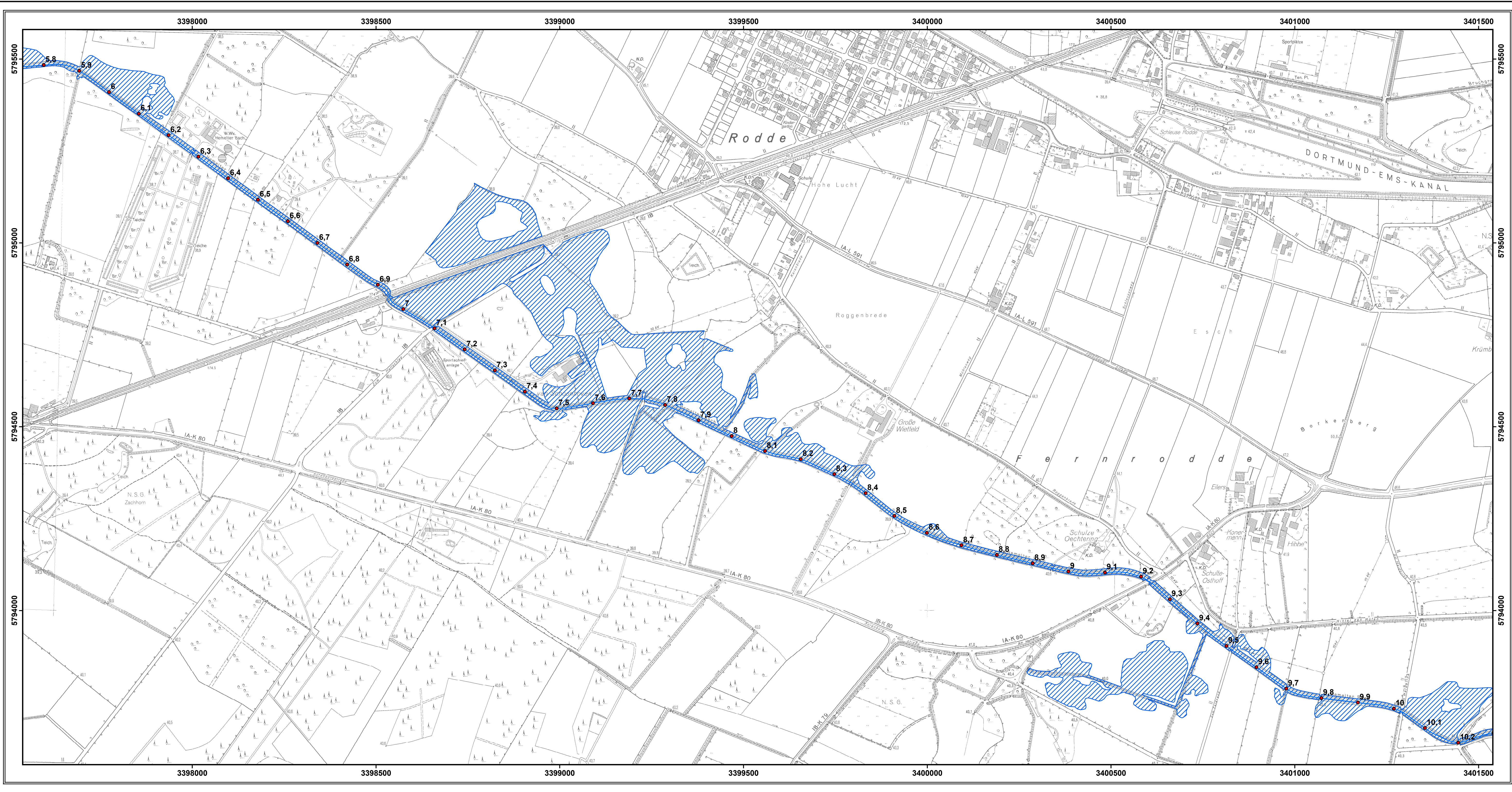


Projekt: Überschwemmungsgebiet  
Hemelter Bach / Bevergerner Aa

Darstellung: Überschwemmungsgebiet HQ100

Maßstab: 1:5000		Erstellt: Abteilung 5, Dezernat 54 Münster, den 15.12.2011		
	Datum:	Name:	Geändert:	Anlage: 2
Bearbeitet:	Dez. 11	Schulz		Blatt: 1
Gezeichnet:	Dez. 11	Schröber		Ausfertigung:
Geprüft:				Datei: s:\arcsis\projekte\vegetationsfestsetzung\hemelterb_aa_hemb_3m_1.mxd





Digitale Daten des Landes Nordrhein-Westfalen © Topographische Karten  
Verwertung in Auftrag des LANUV NRW Bezirksregierung Köln, Abt. 7 - Geobasis

Legende:

- Überschwemmungsgebiet
- Gewässerachse
- Kilometrierung

Bezirksregierung Münster

Bezirksregierung Münster, Domplatz 1-3, 48143 Münster  
Telefon: (0251) 411-0, Fax: (0251) 411-2525

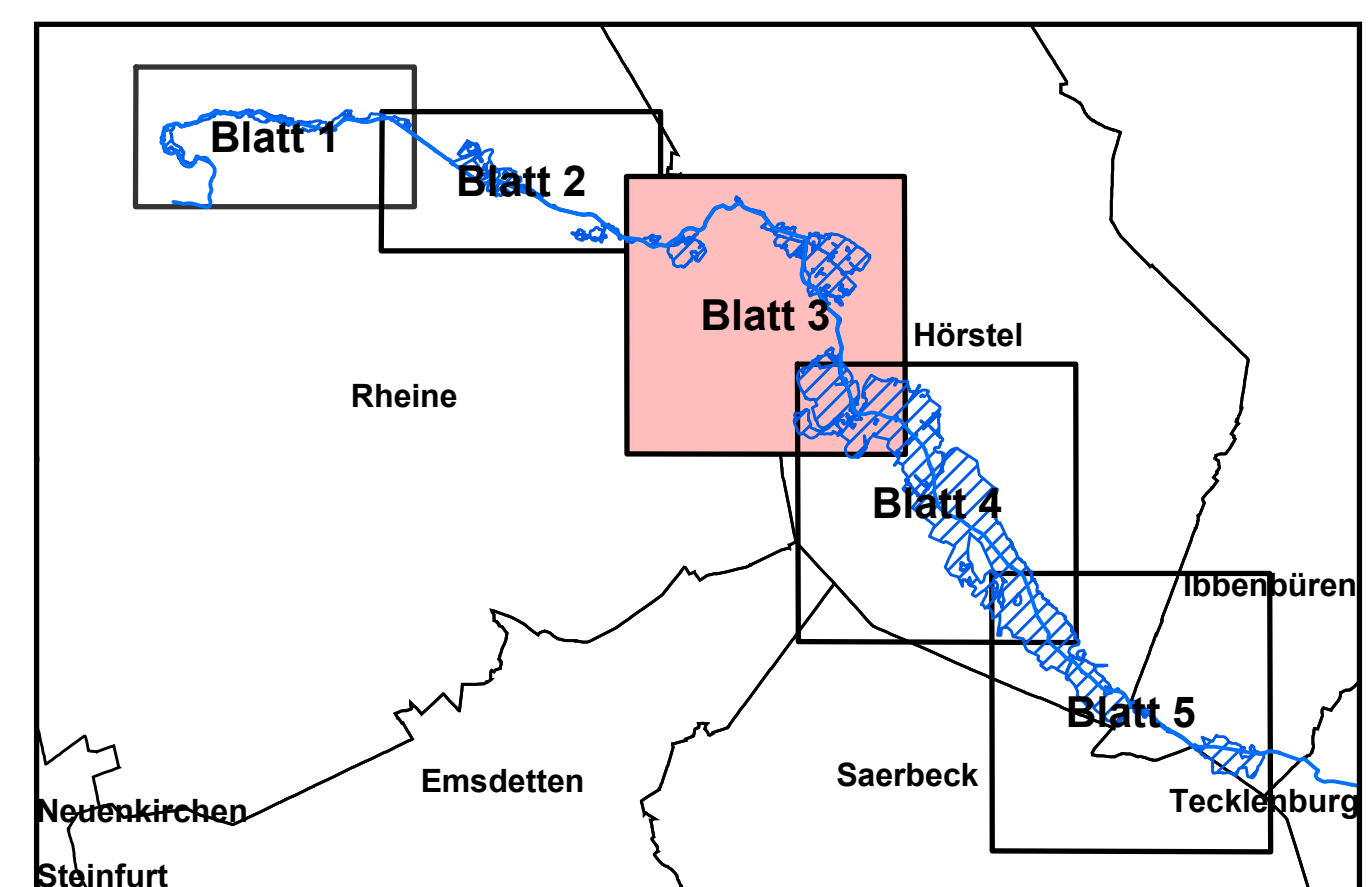
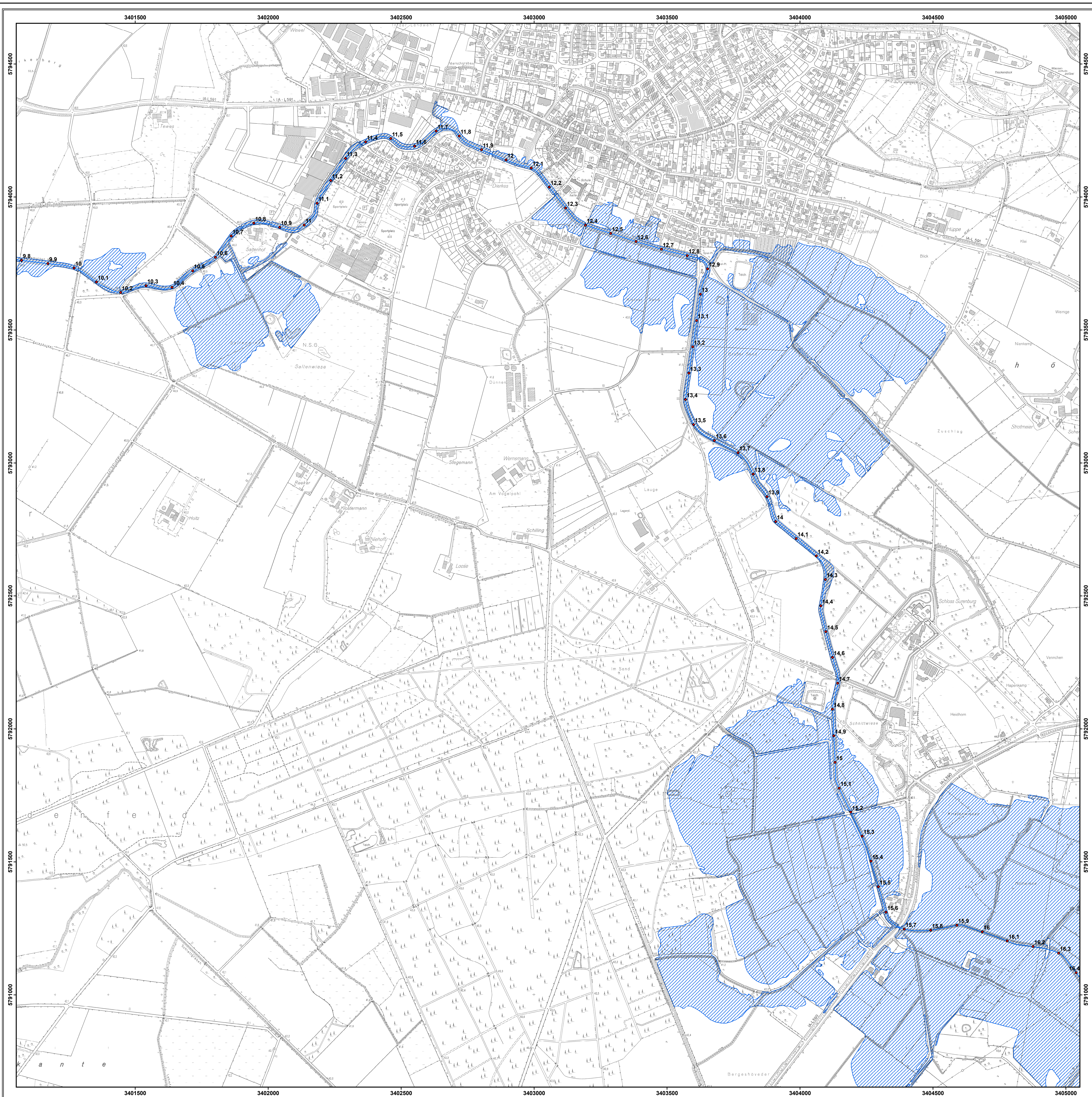


Projekt: Überschwemmungsgebiet  
Hemelter Bach / Bevergerner Aa

Darstellung: Überschwemmungsgebiet HQ100



Maßstab: 1:5000		Erstellt: Abteilung 5, Dezernat 54 Münster, den 15.12.2011			
Datum:	Dez. 11	Name:	Schulz	Geändert:	Anlage: 2
Bearbeitet:	Dez. 11	Schröder			Blatt: 2
Gezeichnet:	Dez. 11	Schröder			Ausfertigung:
Geprüft:					Datei: s:\arcsis\projekte\lagebeob\festsetzung\hemelterb_plois_hemrb_3m_2.mxd





Digitale Daten des Landes Nordrhein-Westfalen © Topographische Karten  
Verwertung in Auftrag des LANUV NRW Bezirksregierung Köln, Abt. 7 - Geobasis

**Legende:**

 Überschwemmungsgebiet
  Gewässerachse

 Kilometrierung

**Bezirksregierung Münster**



Projekt:	<b>Überschwemmungsgebiet Hemelter Bach / Bevergerner Aa</b>
----------	-----------------------------------------------------------------

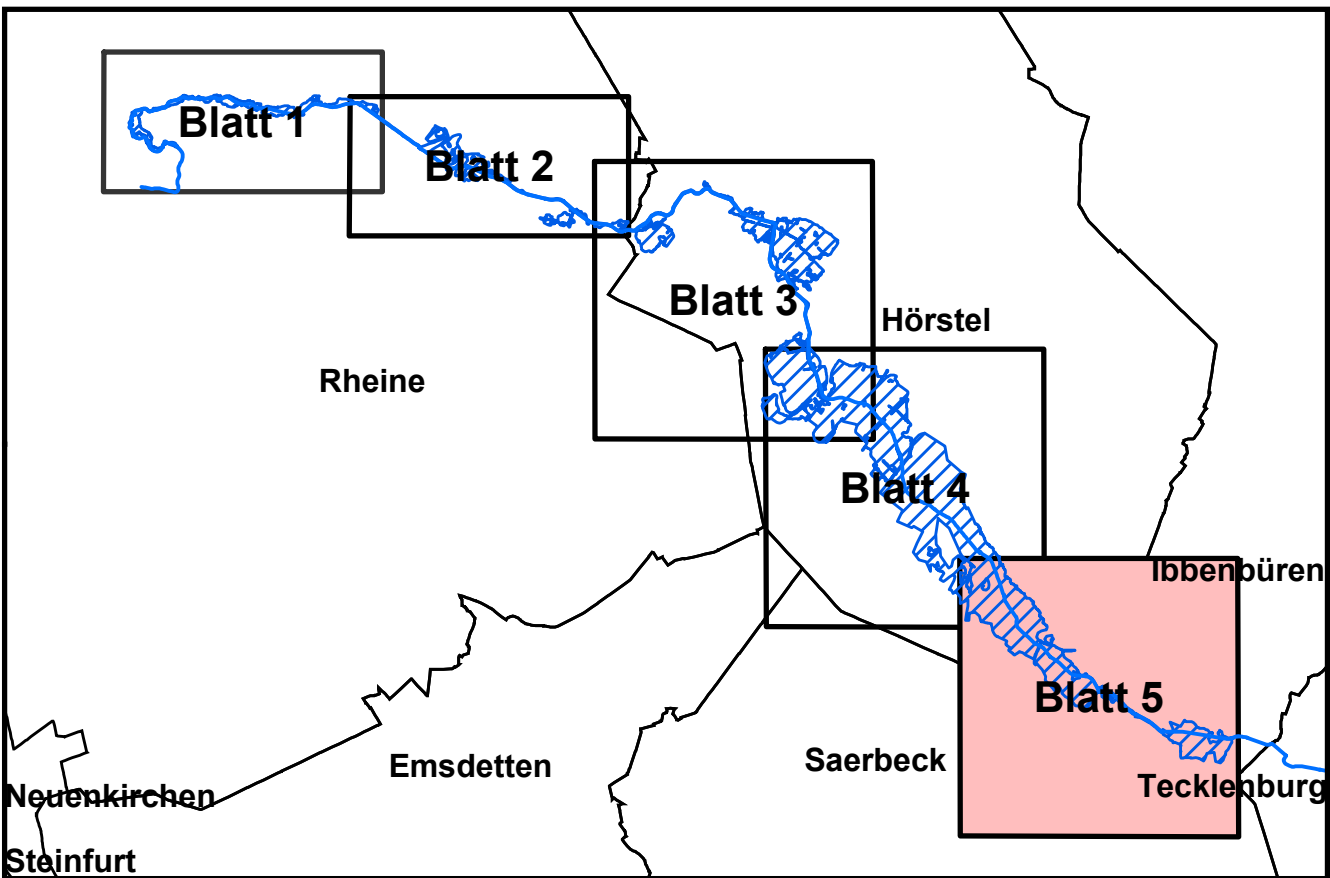
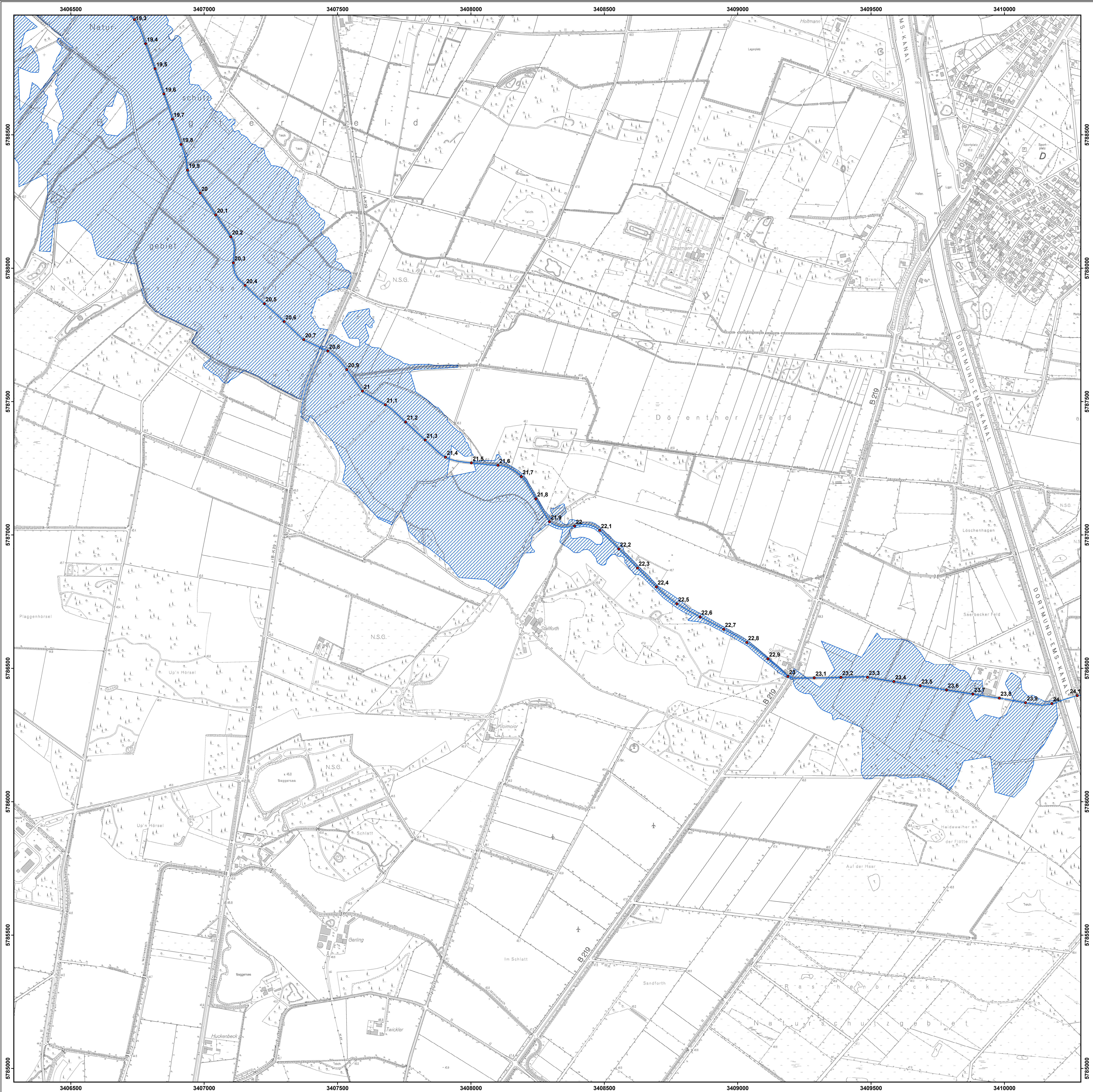
Darstellung: **Überschwemmungsgebiet HQ100**

<b>Maßstab:</b> 1:5000			<b>Erstellt:</b> Abteilung 5, Dezernat 54	
			Münster, den 15.12.2011	
			<b>Geändert:</b>	<b>Anlage:</b> 2
<b>Bearbeitet:</b>	Dez. 11	Schulz		<b>Blatt:</b> 3
<b>Gezeichnet:</b>	Dez. 11	Schröer		<b>Ausfertigung:</b>
<b>Geprüft:</b>				<b>Date:</b> c:\arbeitsgebiete\arbeitsgebiete\geord\11\muenster_54\ma_54_3n_1.mxd









Digitale Daten des Landes Nordrhein-Westfalen © Topographische Karten  
Verwertung in Auftrag des LANUV NRW Bezirksregierung Köln, Abt. 7 - Geobasis

**Legende:**

- Überschwemmungsgebiet
- Gewässerachse
- Kilometrierung

**Bezirksregierung Münster**

Bezirksregierung Münster, Domplatz 1-3, 48143 Münster  
Telefon: (0251) 411-0, Fax: (0251) 411-2525



**Projekt:** Überschwemmungsgebiet  
Hemelter Bach / Bevergerner Aa

**Darstellung:** Überschwemmungsgebiet HQ100

<b>Maßstab:</b> 1:5000		<b>Erstellt:</b> Abteilung 5, Dezernat 54 Münster, den 15.12.2011	
<b>Datum:</b> Dez. 11	<b>Name:</b> Schulz	<b>Geändert:</b>	<b>Anlage:</b> 2
<b>Gezeichnet:</b> Dez. 11	<b>Schröder</b>		<b>Blatt:</b> 5
<b>Geprüft:</b>			<b>Ausfertigung:</b>
Datei: c:\anglois\projekte\geobasis\regio\geobasis\muenster_pak_1_hem_3m_5.mxd			