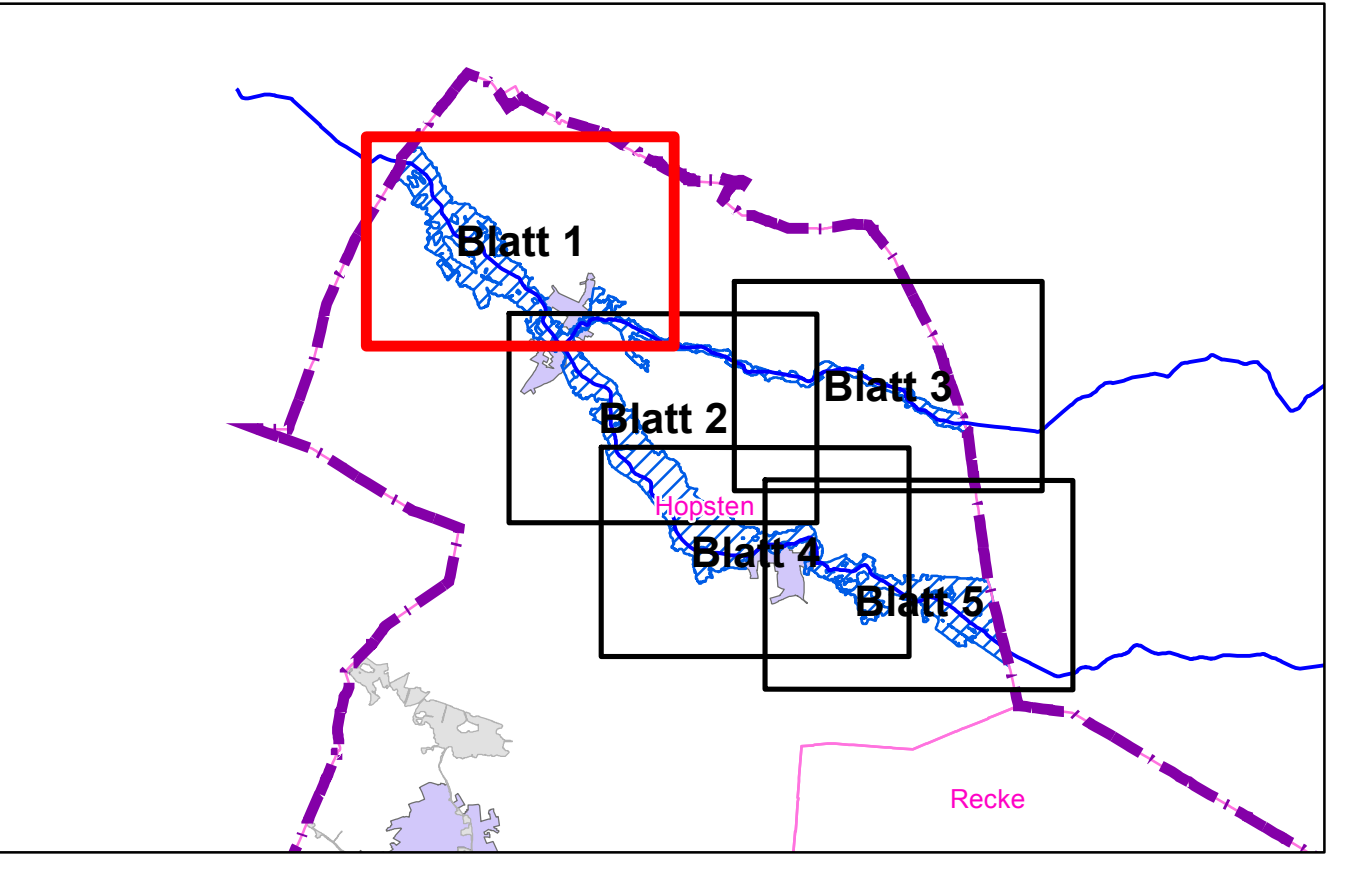


Geobasisdaten der Kommunen und des Landes NRW ©Geobasis NRW 2013



Legende:

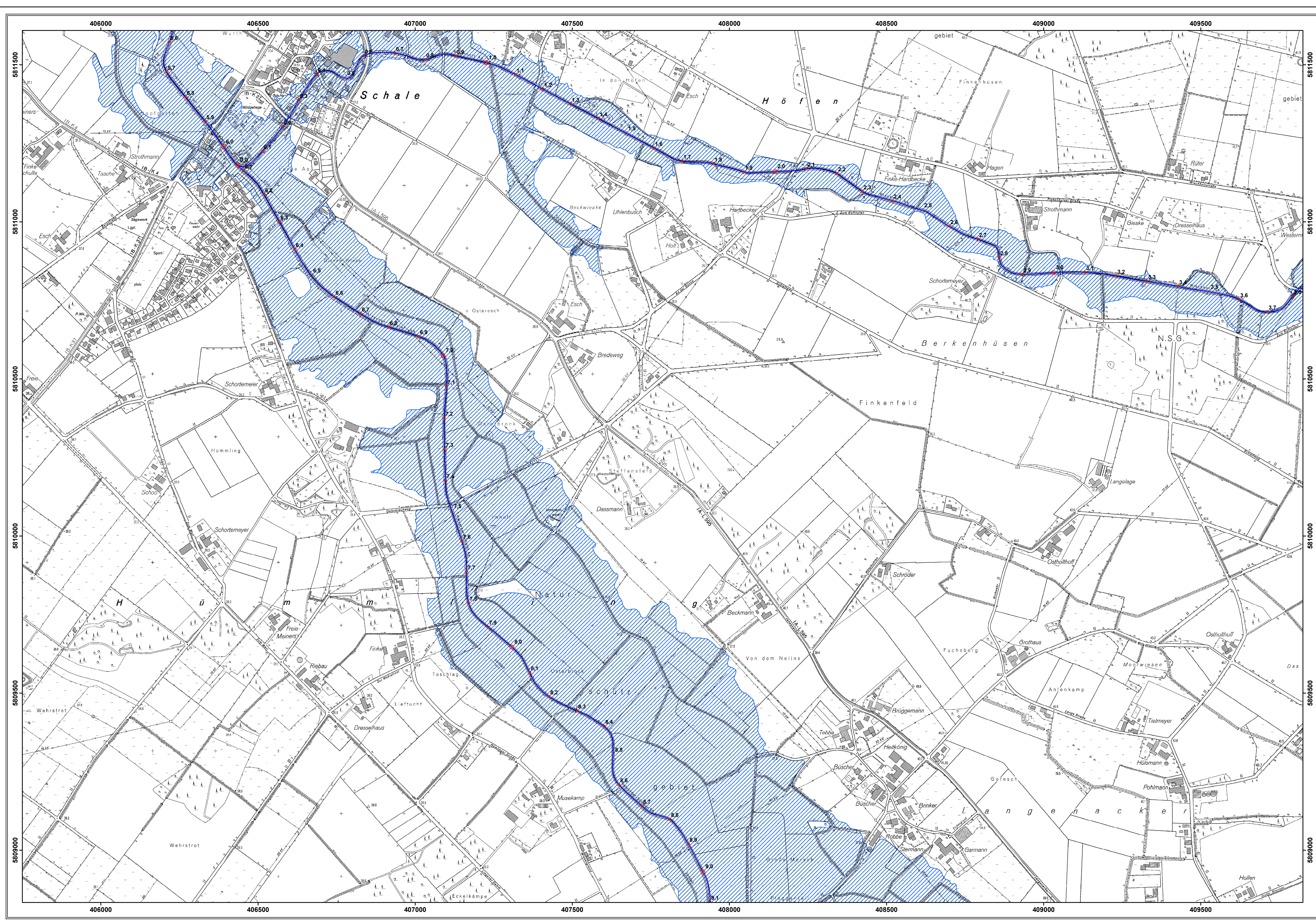
- RB Münster
- Kilometrierung
- Gewässerachse
- Überschwemmungsgebiet
- USG Speller Aa, Giegel Aa, Ruthemühlenbach, und Moosbeke (Flöte)

Bezirksregierung Münster
 Bezirksregierung Münster, Domplatz 1-3, 48143 Münster
 Telefon: (0251) 411-0, Fax: (0251) 411-2525

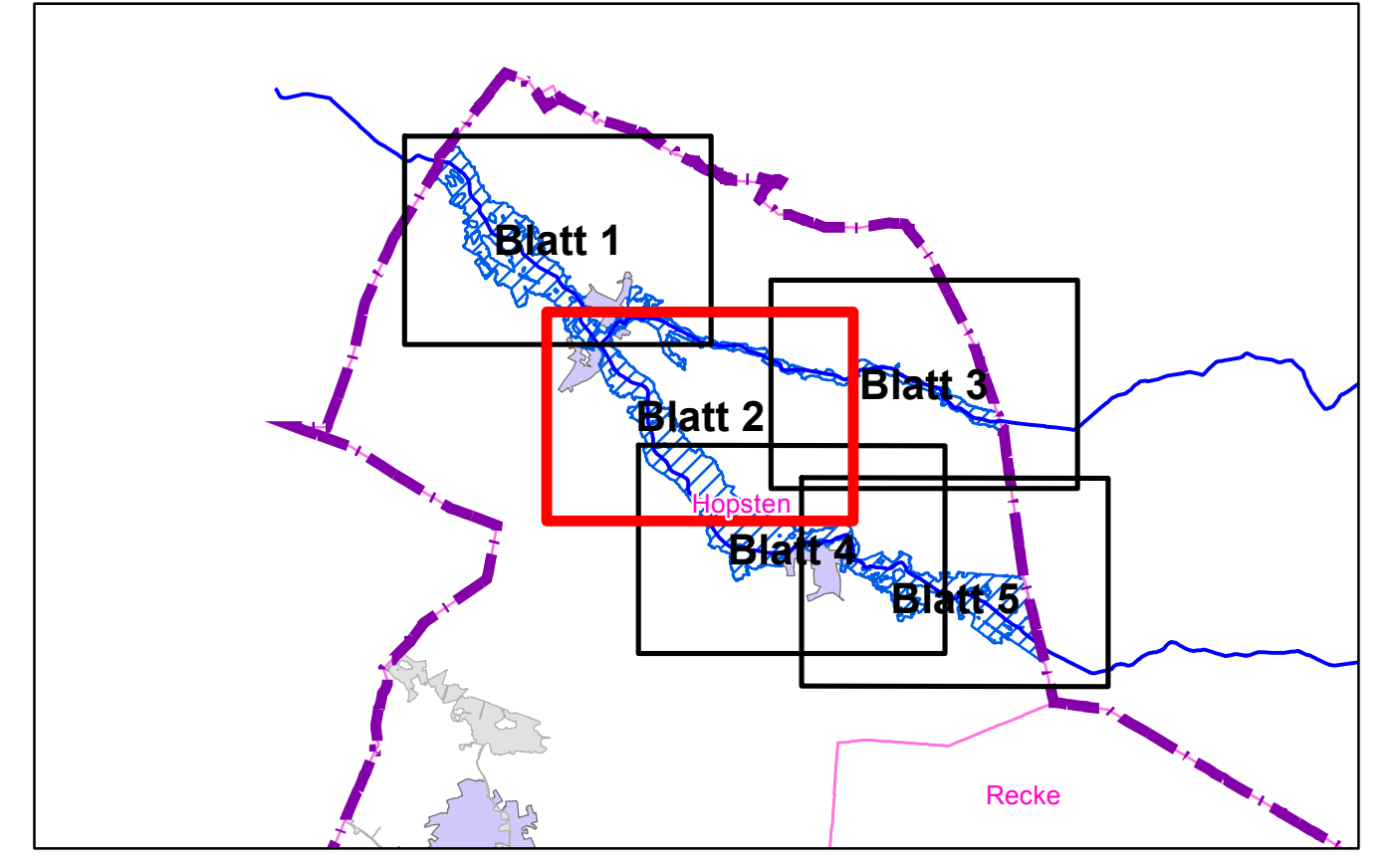
Projekt: Überschwemmungsgebiet Schaler Aa (Halverder Aa) und Wiechholz Aa (Volltäger Aa)

Darstellung: Überschwemmungsgebietskarte bei HQ100

Maßstab: 1:5.000	Erstellt: Abteilung 5, Dezernat 54 Münster, den 20.07.2015
Datum: Juli 2015	Name: Brauning
Gezeichnet: Juli 2015	Musiol
Geändert:	Anlage: 2
Blatt:	Blatt: 1
Datei:	<small>S:\wsp\projekte\geobasisdaten\ueberschwemmungsgebiet_schale_aa\ueberschwemmungsgebiet_schale_aa_100\ueberschwemmungsgebiet_schale_aa_100_1_1500.dwg</small>



Geobasisdaten der Kommunen und des Landes NRW © Geobasis NRW 2013



Legende:

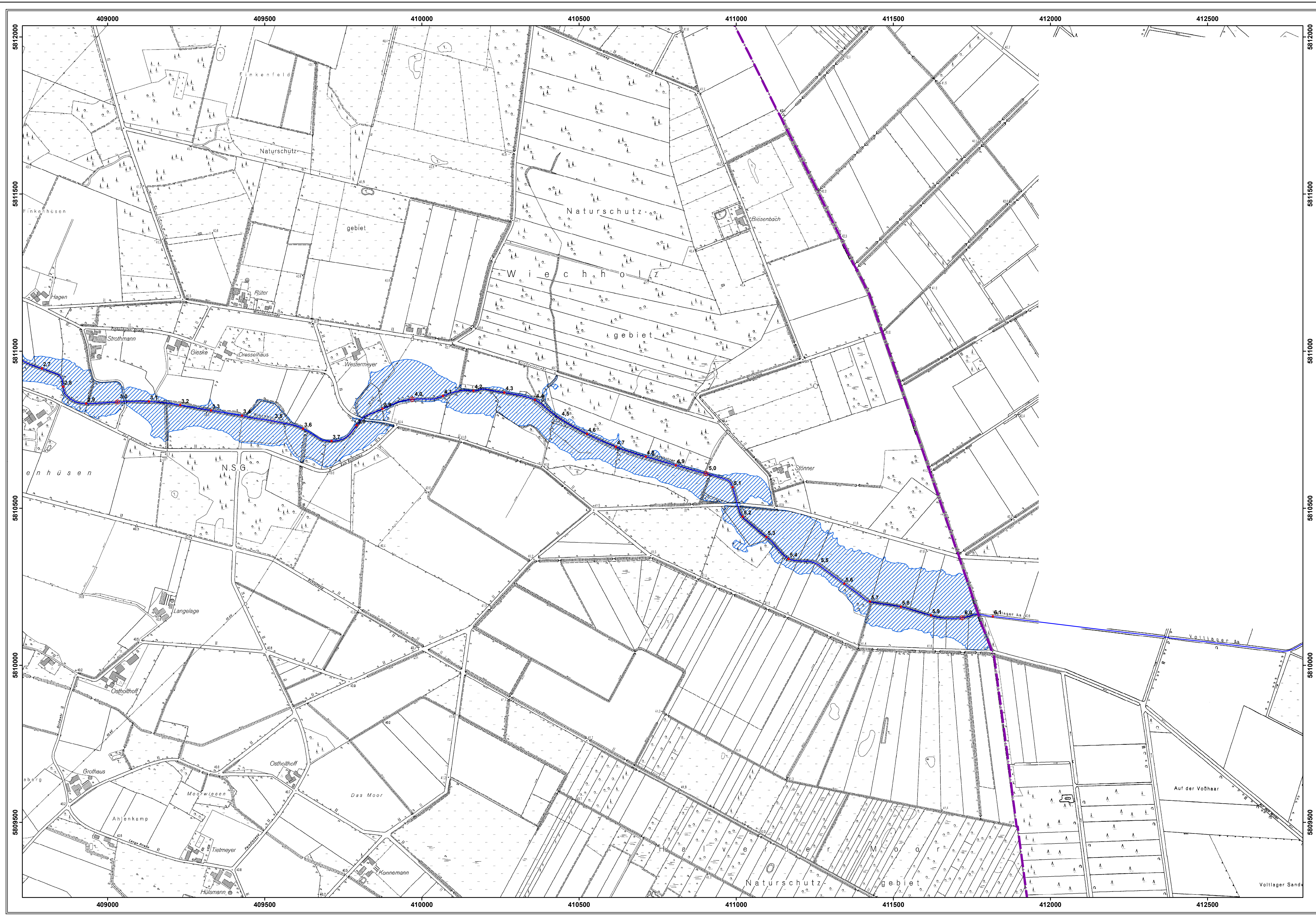
- RB Münster
- Kilometrierung
- Überschwemmungsgebiet
- USG Speller Aa, Giegel Aa, Ruthemühlenbach, und Moosbeke (Flötte)
- Gewässerachse

Bezirksregierung Münster
 Bezirksregierung Münster, Domplatz 1-3, 48143 Münster
 Telefon: (0251) 411-0, Fax: (0251) 411-2525

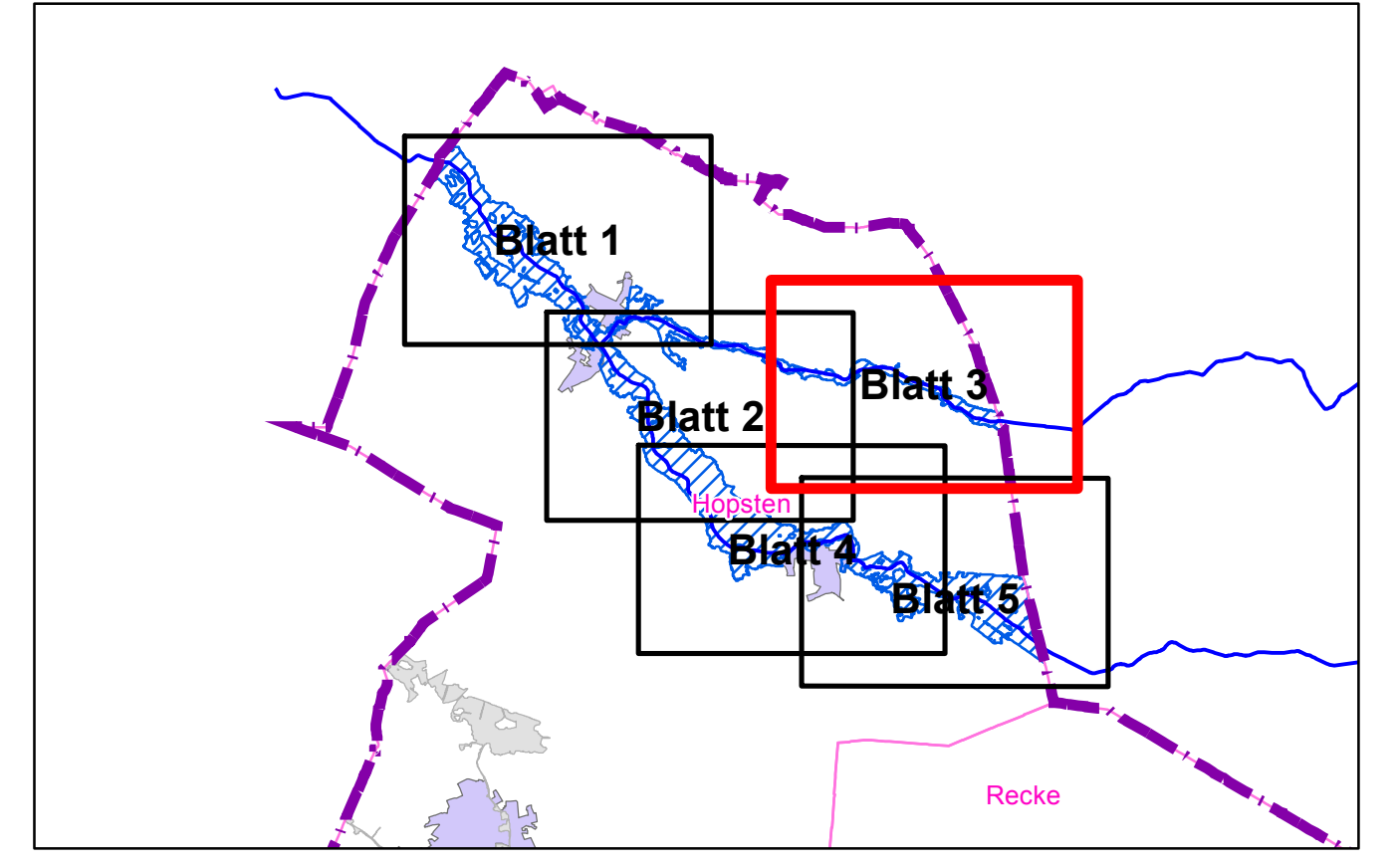
Projekt: Überschwemmungsgebiet Schaler Aa (Halverder Aa) und Wiechholz Aa (Volllager Aa)

Darstellung: Überschwemmungsgebietskarte bei HQ100

Maßstab: 1:5.000	Erstellt: Abteilung 5, Dezernat 54 Münster, den 20.07.2015		
Datum: Juli 2015	Name: Brauning	Geändert:	Anlage: 2
Bearbeitet: Juli 2015	Musiol		Blatt: 2
Gezeichnet: Juli 2015			Datiel:



Geobasisdaten der Kommunen und des Landes NRW © Geobasis NRW 2013



Legende:

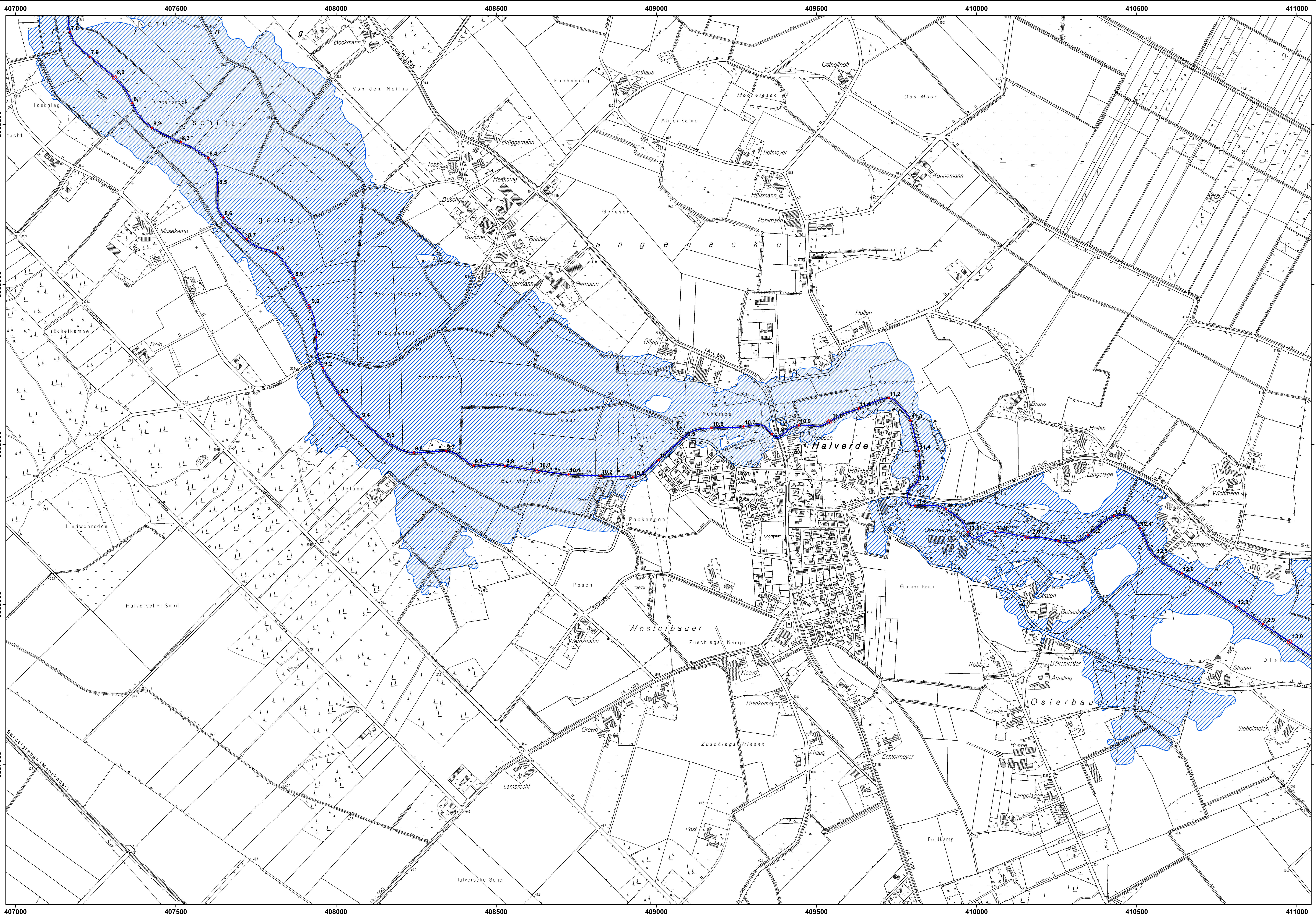
- RB Münster
- Kilometrierung
- Gewässerachse
- Überschwemmungsgebiet
- USG Speller Aa, Giegel Aa, Ruthemühlenbach, und Moosbeke (Flötte)

Bezirksregierung Münster
 Bezirksregierung Münster, Domplatz 1-3, 48143 Münster
 Telefon: (0251) 411-0, Fax: (0251) 411-2525

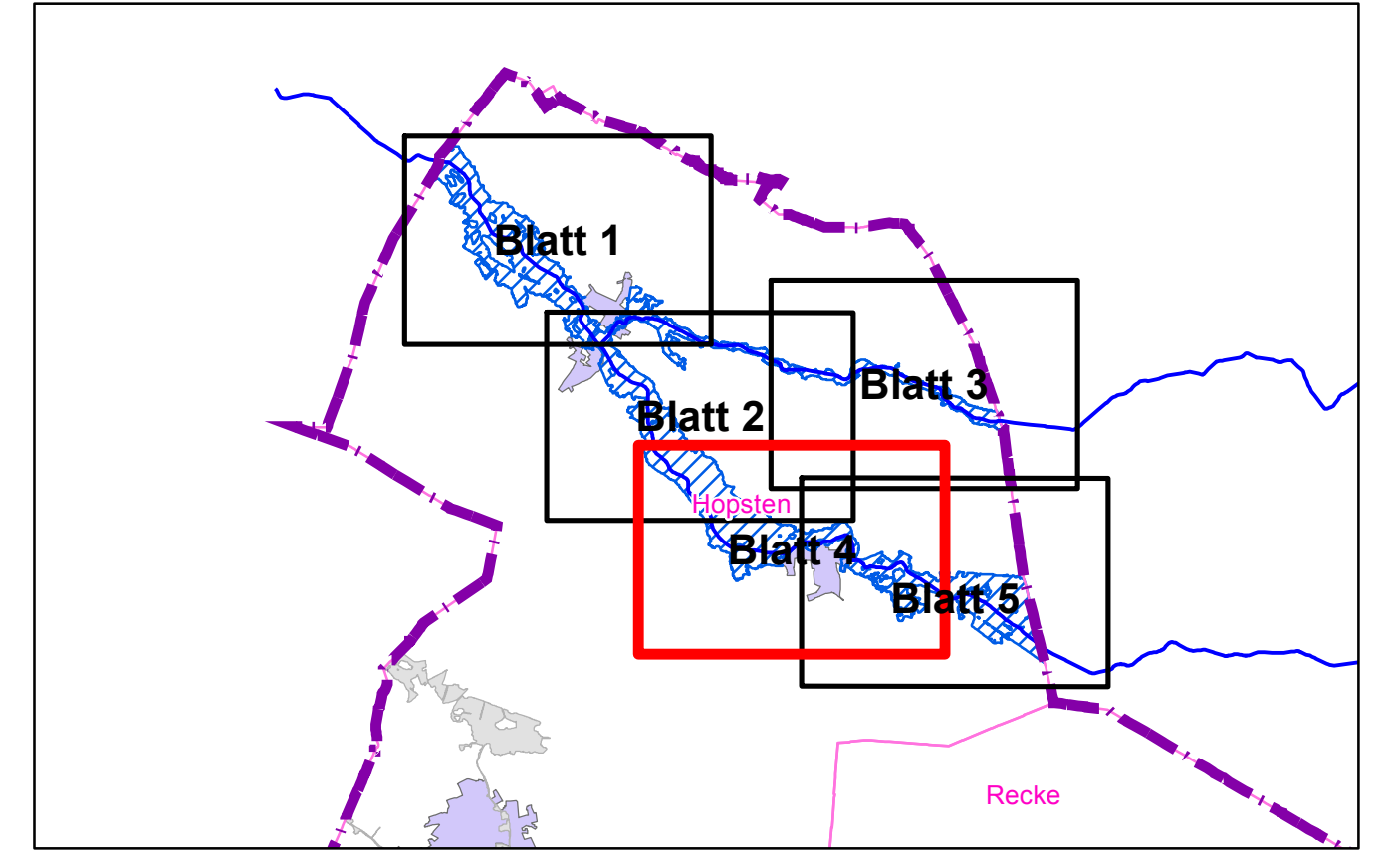
Projekt: Überschwemmungsgebiet Schaler Aa (Halverder Aa) und Wiechholz Aa (Volllager Aa)

Darstellung: Überschwemmungsgebietskarte bei HQ100

Maßstab: 1:5.000	Erstellt: Abteilung 5, Dezernat 54 Münster, den 20.07.2015		
Datum: Juli 2015	Name: Brauning	Geändert:	Anlage: 2
Bearbeitet: Juli 2015	Gezeichnet: Musiol		Blatt: 3
			Datiel: <small>© Bezirksregierung Münster, alle Rechte vorbehalten</small>



Geobasisdaten der Kommunen und des Landes NRW © Geobasis NRW 2013



- Legende:**
- RB Münster
 - Kilometrierung
 - ~ Gewässerachse
 - Überschwemmungsgebiet
 - USG Speller Aa, Giegel Aa, Ruthemühlenbach, und Moosbeke (Flötte)

Bezirksregierung Münster
 Bezirksregierung Münster, Domplatz 1-3, 48143 Münster
 Telefon: (0251) 411-0, Fax: (0251) 411-2525

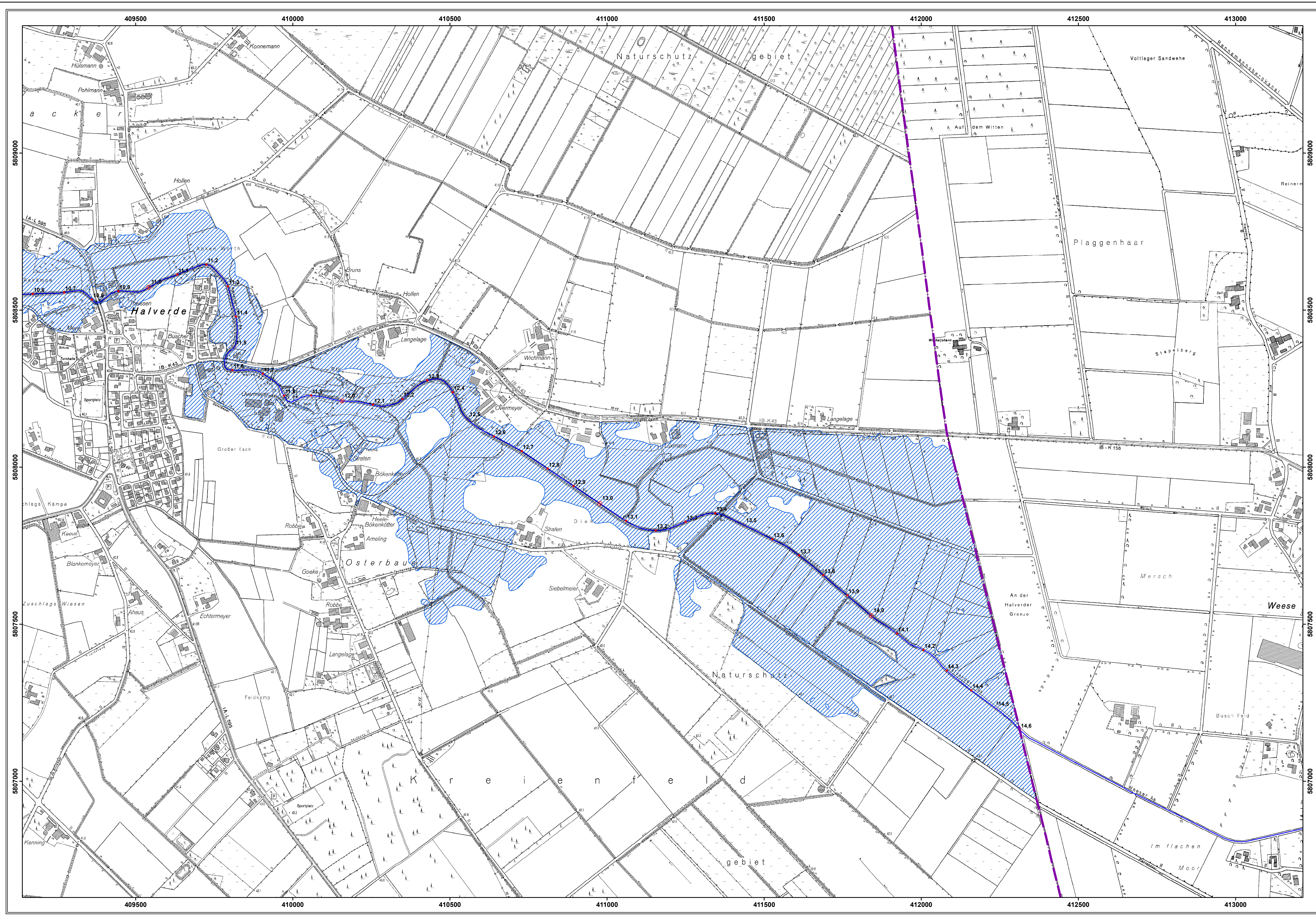
Projekt: Überschwemmungsgebiet Schaler Aa (Halverder Aa und Wiechholz Aa (Vollager Aa))

Darstellung: Überschwemmungsgebietskarte bei HQ100

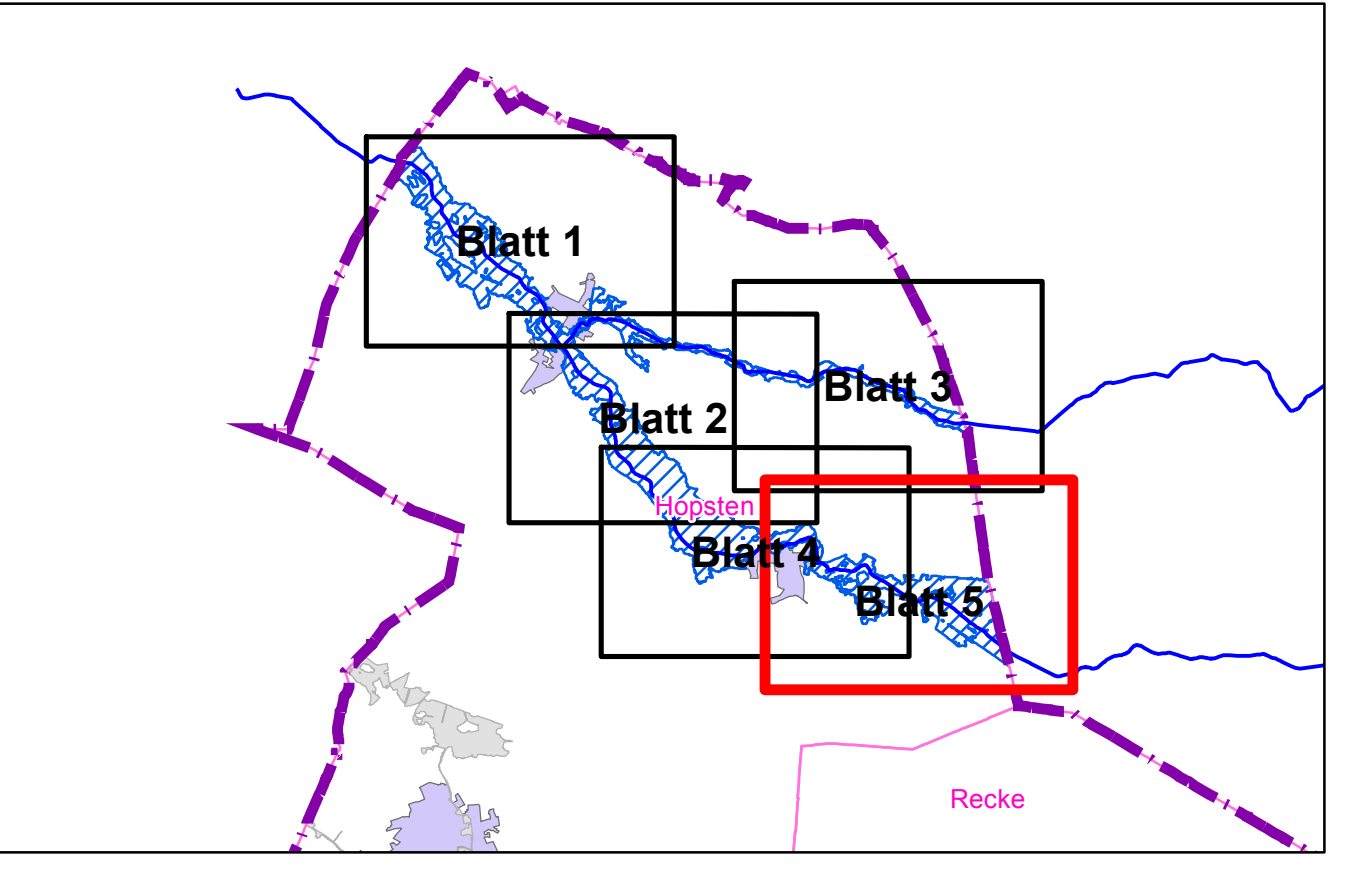
Maßstab: 1:5.000 **Erstellt:** Abteilung 5, Dezernat 54
Münster, den 20.07.2015

Bearbeitet:	Datum:	Name:	Geändert:	Anlage:	2
Gezeichnet:	Juli 2015	Brauning		Blatt:	4
	Juli 2015	Musiol		Datiel:	

© Bezirksregierung Münster, Dezernat 54, Abteilung 5, Münster, den 20.07.2015



Geobasisdaten der Kommunen und des Landes NRW © Geobasis NRW 2013



Legende:

- RB Münster
- Kilometrierung
- Gewässerachse
- Überschwemmungsgebiet
- USG Speller Aa, Giegel Aa, Ruthemühlenbach, und Moosbeke (Flötte)

Bezirksregierung Münster
 Bezirksregierung Münster, Domplatz 1-3, 48143 Münster
 Telefon: (0251) 411-0, Fax: (0251) 411-2525

Projekt: Überschwemmungsgebiet Schaler Aa (Halverder Aa) und Wiechholz Aa (Volllager Aa)

Darstellung: Überschwemmungsgebietskarte bei HQ100

Maßstab: 1:5.000	Erstellt: Abteilung 5, Dezernat 54 Münster, den 20.07.2015
Datum: Juli 2015	Name: Brauning
Gezeichnet: Juli 2015	Musiol
Geändert:	Anlage: 2
Blatt:	Blatt: 5
Datiel:	<small>© Bezirksregierung Münster, Geobasis NRW, Anr. 2013/12, Anr. 2014/12, Anr. 2015/12</small>