






Legende:

-  Überschwemmungsgebiet
-  Überflutetes Gebiet
-  Potenzielles Überflutungsgebiet
-  Kilometrierung
-  Gewässerachse

Zugehörig
zur Überschwemmungsgebietsverordnung
für den Flaggenbach vom 09.03.2005
Az: 54.5-4.2-9.1.51-1795/03
Bezirksregierung Münster
Im Auftrag
Jansing
(Jansing)



**Staatliches Umweltamt
Münster**

Nevinghoff 22, 48147 Münster • Tel.: 0251 / 2375 - 0 • Fax: 0251 / 2375 - 222
poststelle @ stua-ms.nrw.de • www.stua-ms.nrw.de



Projekt: **Festsetzung der Überschwemmungsgebiete
für das Einzugsgebiet des Flaggenbach**






Darstellung: **Deutsche Grundkarte 4112/15**

Maßstab: 1:25.000
Erstellt: StUA Münster, Abt. 5, Dez. 55
Details: Münster, den 15.10.2003, A. gez. Loheide

	Datum:	Name:	Geändert:	Anlage:
Bearbeitet:	13.10.2003	Berger		Blatt: 1
Gezeichnet:	15.10.2003	Berger		Ausfertigung:
Geprüft:				s: arcview/projekte/uegebiete/festgesetzt/flaggenbach Datei: /fla_ueg.apr



Legende:

-  Überschwemmungsgebiet
-  Überflutetes Gebiet
-  Potenzielles Überflutungsgebiet
-  Kilometrierung
-  Gewässerachse



Zugehörig
zur Überschwemmungsgebietsverordnung
für den Flaggenbach vom 09.03.2005
Az: 54.5-4.2-9.1.51 -1795/03
Bezirksregierung Münster
Im Auftrag
Jansing
(Jansing)



**Staatliches Umweltamt
Münster**

Nevinghoff 22, 48147 Münster • Tel.: 0251 / 2375 - 0 • Fax: 0251 / 2375 - 222
poststelle@stua-ms.nrw.de • www.stua-ms.nrw.de



Projekt: **Festsetzung der Überschwemmungsgebiete
für das Einzugsgebiet des Flaggenbach**

Darstellung: **Deutsche Grundkarte 4112/08**

Maßstab: 1:5.000
Erstellt: StUA Münster, Abt.5, Dez.55
Details: Münster, den 15.10.2003, A. gez. Loheide

	Datum:	Name:	Geändert:	Anlage:
Bearbeitet:	13.10.2003	Berger		Blatt: 2
Gezeichnet:	15.10.2003	Berger		Ausfertigung:
Geprüft:				s: arcview/projekte/uegebiete/festgesetzt/flaggen Datei: /fla_ueg.apr



Legende:

- Überschwemmungsgebiet
- Überflutetes Gebiet
- Potenzielles Überflutungsgebiet
- Kilometrierung
- Gewässerachse

Zugehörig
zur Überschwemmungsgebietsverordnung
für den Flaggenbach vom 09.03.2005
Az: 54.5-4-2-9.1.51 -1795/03
Bezirksregierung Münster
Im Auftrag
Jansig
(Jansig)



**Staatliches Umweltamt
Münster**

Nevinghoff 22, 48147 Münster • Tel.: 0251 / 2375 - 0 • Fax: 0251 / 2375 - 222
poststelle@stua-ms.nrw.de • www.stua-ms.nrw.de



Projekt: Festsetzung der Überschwemmungsgebiete
für das Einzugsgebiet des Flaggenbach

Darstellung: Deutsche Grundkarte 4112/14

Maßstab: 1:5.000

Erstellt: StUA Münster, Abt. 5, Dez. 55






Details:

Münster, den 15.10.2003 A. gez. Loheide

	Datum:	Name:	Geändert:	Anlage:
Bearbeitet:	13.10.2003	Berger		Blatt: 3
Gezeichnet:	15.10.2003	Berger		Ausfertigung:
Geprüft:				s: arcview/projekte/uegebiete/festgesetzt/ flaggen/fla_ueg.apr



Legende:

-  Überschwemmungsgebiet
-  Überflutetes Gebiet
-  Potenzielles Überflutungsgebiet
-  Kilometrierung
-  Gewässerachse

Zugehörig
zur Überschwemmungsgebietsverordnung
für den Flaggenbach vom 09.03.2006
Az: 54.5-4-2-9.1.51 -1795/03
Bezirksregierung Münster

Im Auftrag
Jansing
(Jansing)



**Staatliches Umweltamt
Münster**

Nevinghoff 22, 48147 Münster • Tel.: 0251 / 2375 - 0 • Fax: 0251 / 2375 - 222
poststelle@stua-ms.nrw.de • www.stua-ms.nrw.de



Projekt: **Festsetzung der Überschwemmungsgebiete
für das Einzugsgebiet des Flaggenbach**

Darstellung: **Deutsche Grundkarte 4112/07**

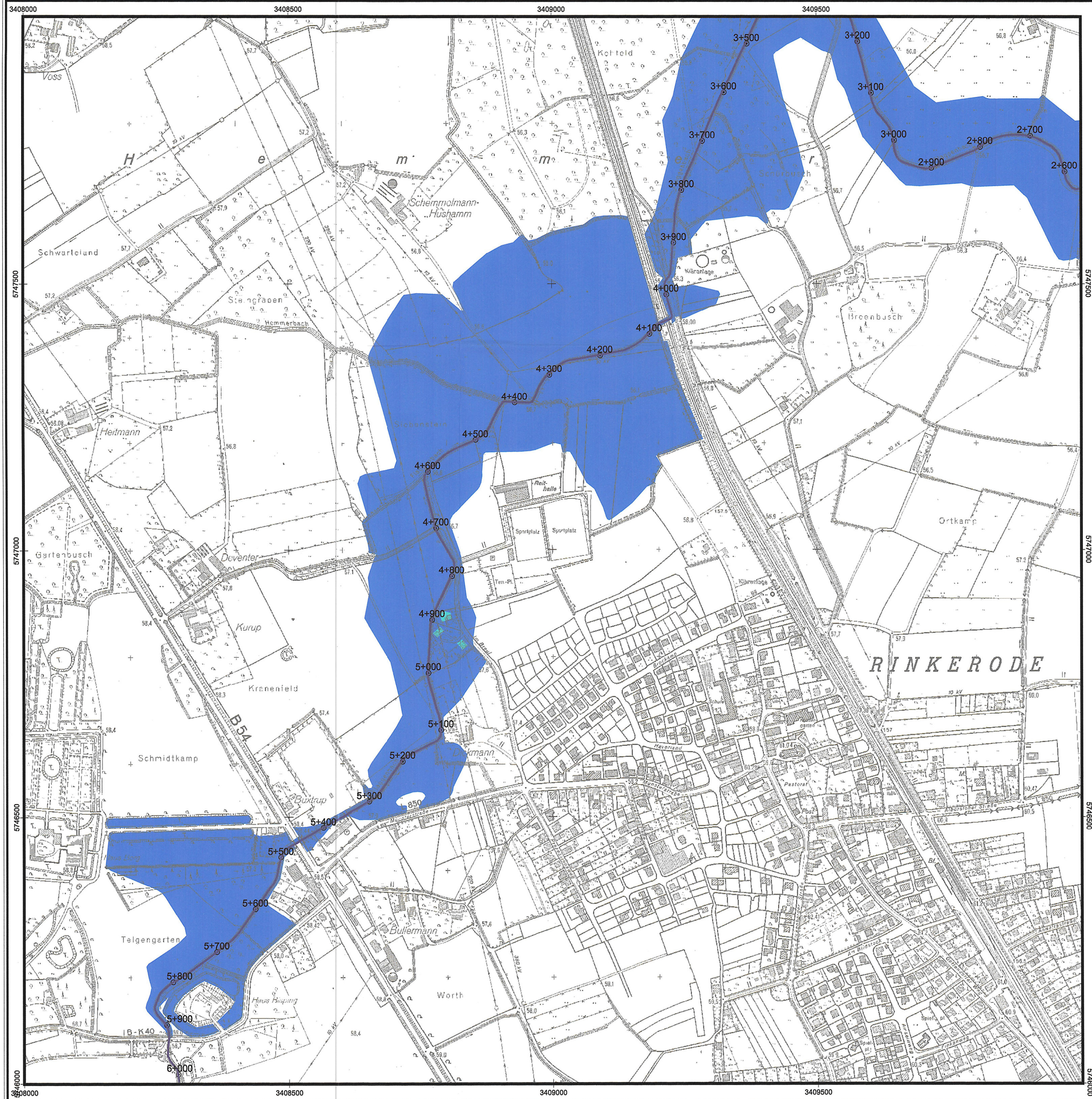
Maßstab: 1:5.000

Erstellt: StUA Münster, Abt. 5, Dez. 55

Details:

Münster, den 15.10.2003 A. gez. Loheide

	Datum:	Name:	Geändert:	Anlage:
Bearbeitet:	13.10.2003	Berger		Blatt: 4
Gezeichnet:	15.10.2003	Berger		Ausfertigung:
Geprüft:				s: arcview/projekte/uegebiete/festgesetzt/ flaggen/fla_ueg.apr



Legende:

- Überschwemmungsgebiet
- Überflutetes Gebiet
- Potenzielles Überflutungsgebiet
- Kilometrierung
- Gewässerachse

Zugehörig
zur Überschwemmungsgebietsverordnung
für den Flaggenbach vom 09.03.2005
Az: 54.5-4.2-9.1.51 -1795/03
Bezirksregierung Münster

Im Auftrag
Jansing
(Jansing)



**Staatliches Umweltamt
Münster**

Nevinghoff 22, 48147 Münster • Tel.: 0251 / 2375 - 0 • Fax: 0251 / 2375 - 222
poststelle@stua-ms.nrw.de • www.stua-ms.nrw.de



Projekt: **Festsetzung der Überschwemmungsgebiete
für das Einzugsgebiet des Flaggenbach**

Darstellung: **Deutsche Grundkarte 4112/13**

Maßstab: 1:5.000
Erstellt: StUA Münster ,Abt.5 , Dez.55
Münster, den 15.10.2003 i.A. gez. Loheide

	Datum:	Name:	Geändert:	Anlage:
Bearbeitet:	13.10.2003	Berger	Feb 2005 / Berger	Blatt: 5
Gezeichnet:	15.10.2003	Berger		Ausfertigung:
Geprüft:				s: arcview/projekte/uegebiete/festgesetzt/ flaggen/fla_ueg.apr