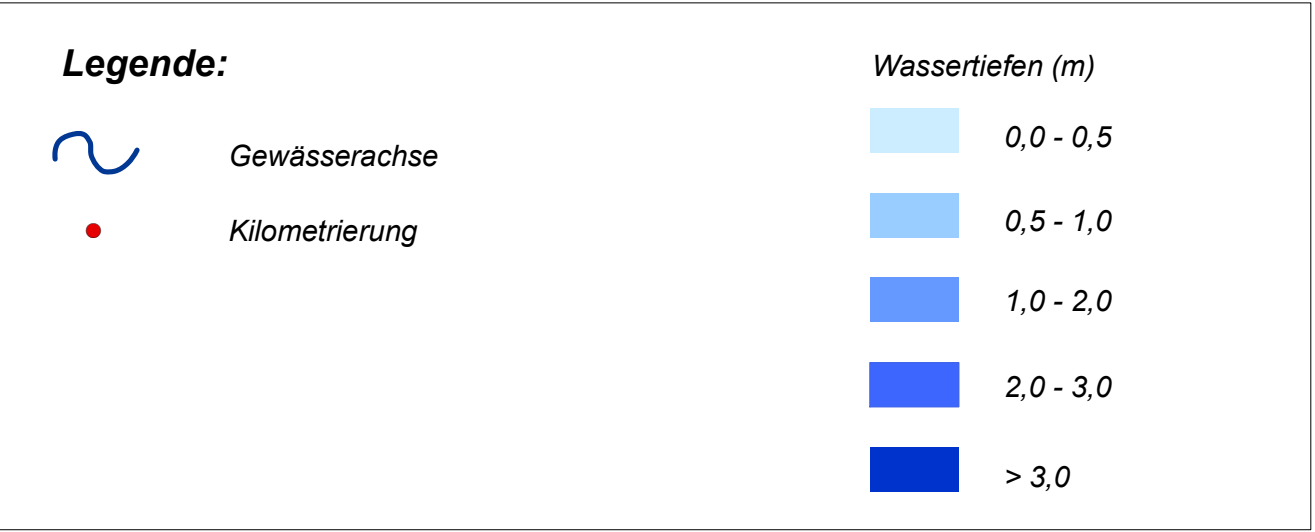
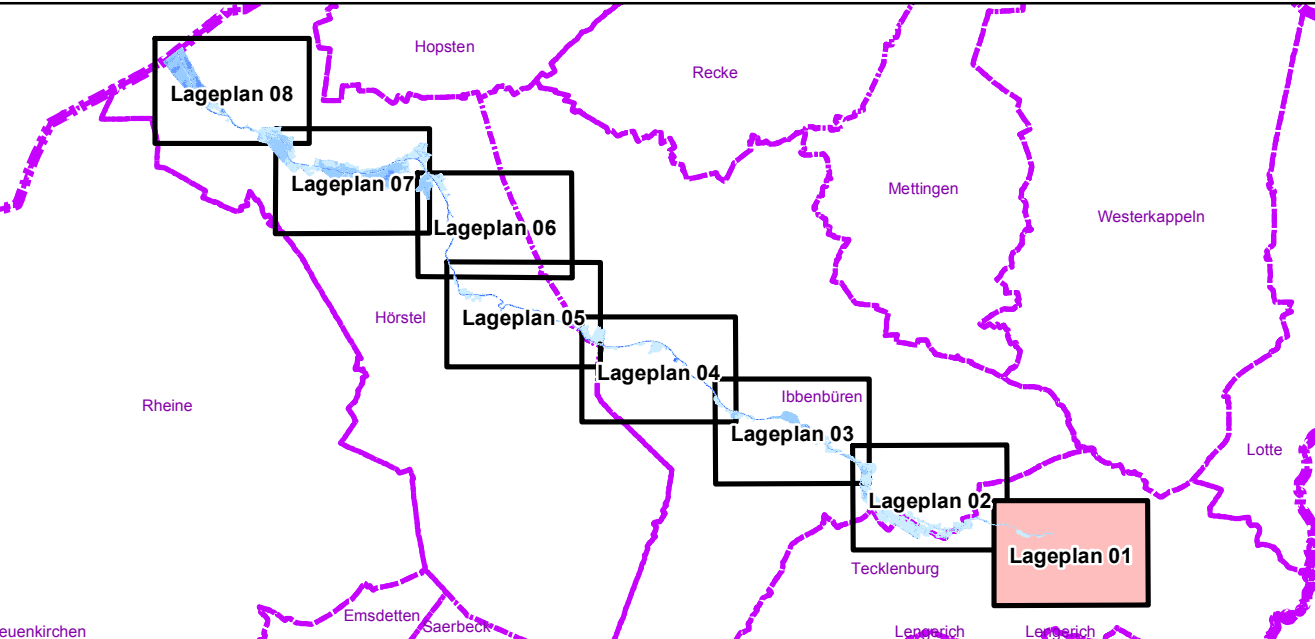


Digitale Daten des Landes Nordrhein-Westfalen
Verwertung in Auftrag des LANUV NRW

© Topographische Karten
Bezirksregierung Köln, Abt. 7 - Geobasis



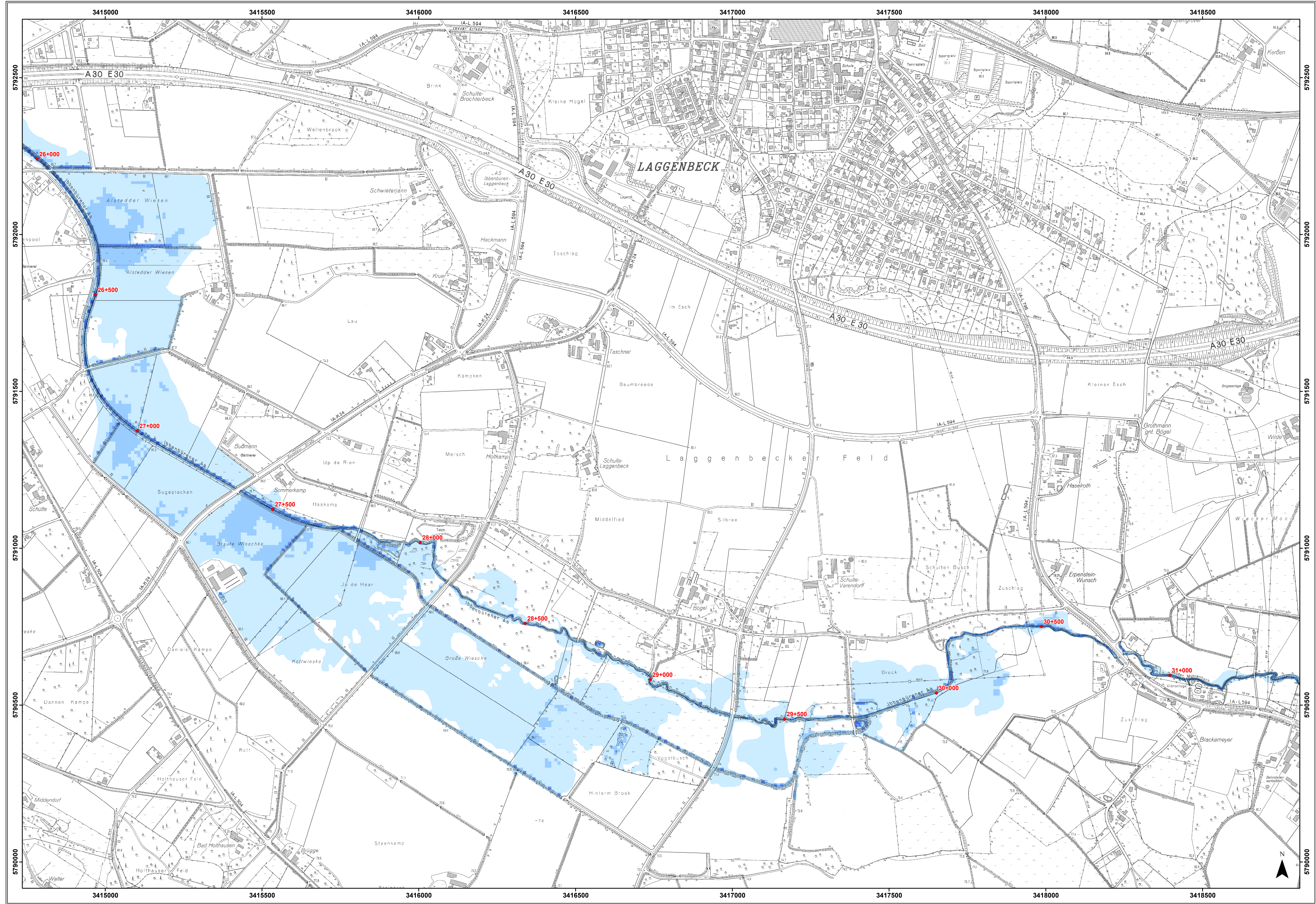
**Bezirksregierung
Münster**

Bezirksregierung Münster, Domplatz 1-3, 48143 Münster
Telefon: (0251) 411-0, Fax: (0251) 411-2625

Projekt: Überschwemmungsgebiet
Dreierwalder-, Hörsteler-,
Ibbenbürener Aa und Ledder Mühlenbach

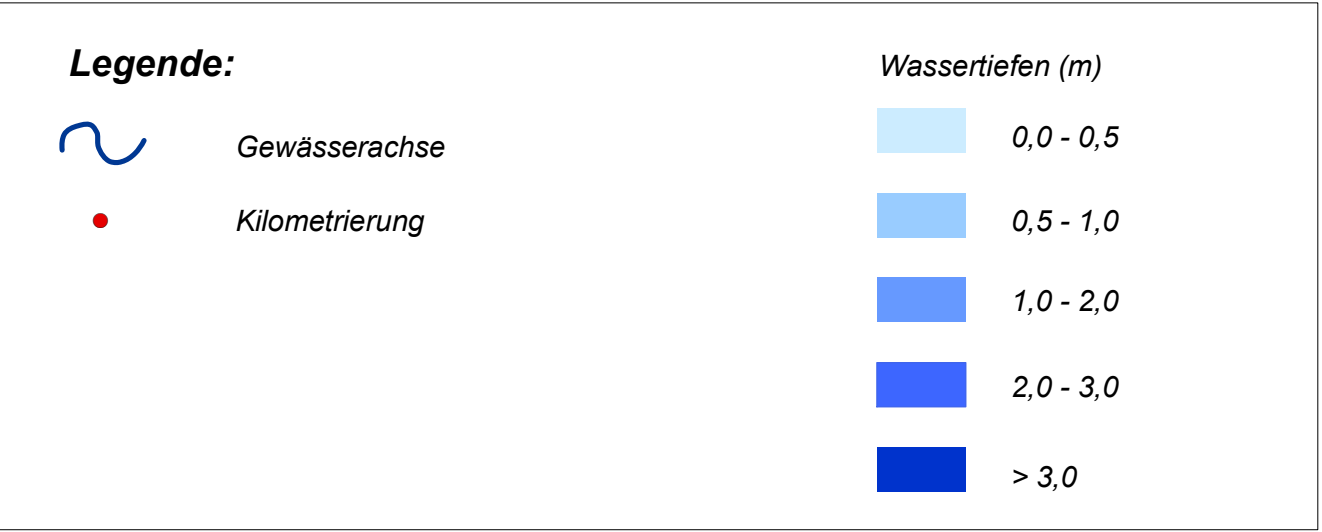
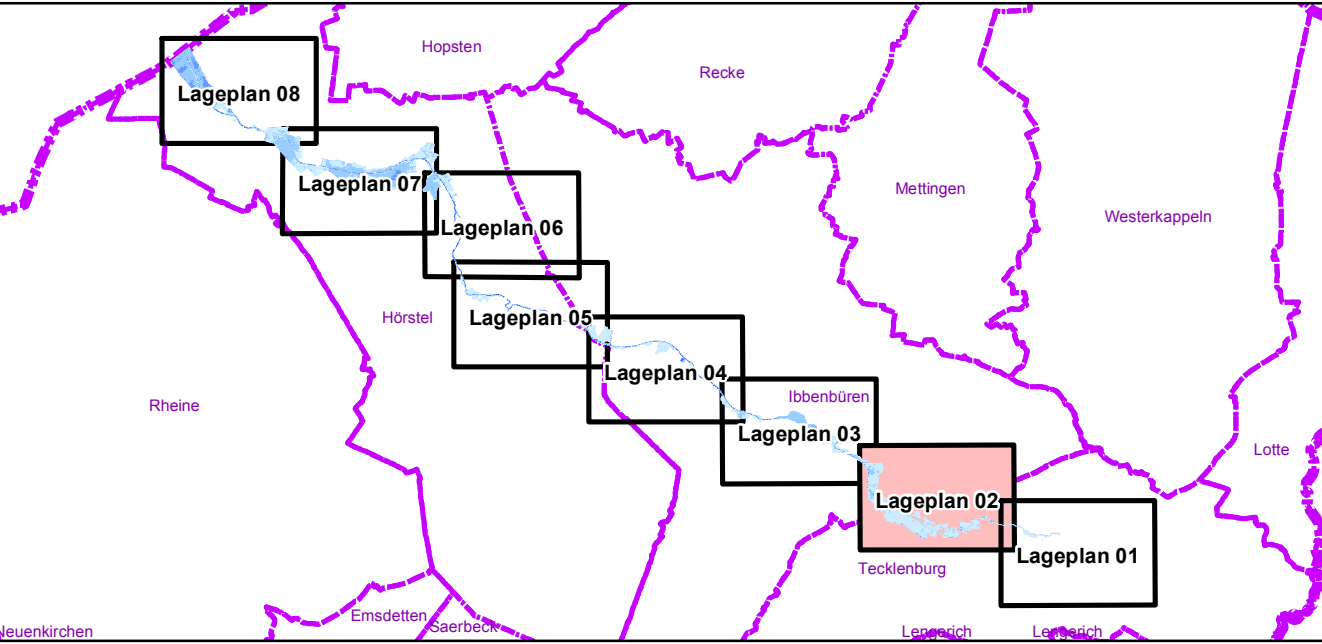
Darstellung: Wassertiefenkarte bei HQ100

Maßstab: 1:5.000	Erstellt: Abteilung 5, Dezernat 54 Münster, den 27.01.2011		
Datum: Jan. 2011	Name: Bendiks	Geändert:	Anlage: 3
Bearbeitet: Jan. 2011	Gezeichnet: Jan. 2011	Blatt: 1	Datiel: <small>in Auftrag gegeben/angefertigt/abgegeben/abgegeben</small>



Digitale Daten des Landes Nordrhein-Westfalen
Verwertung in Auftrag des LANUV NRW

© Topographische Karten
Bezirksregierung Köln, Abt. 7 - Geobasis



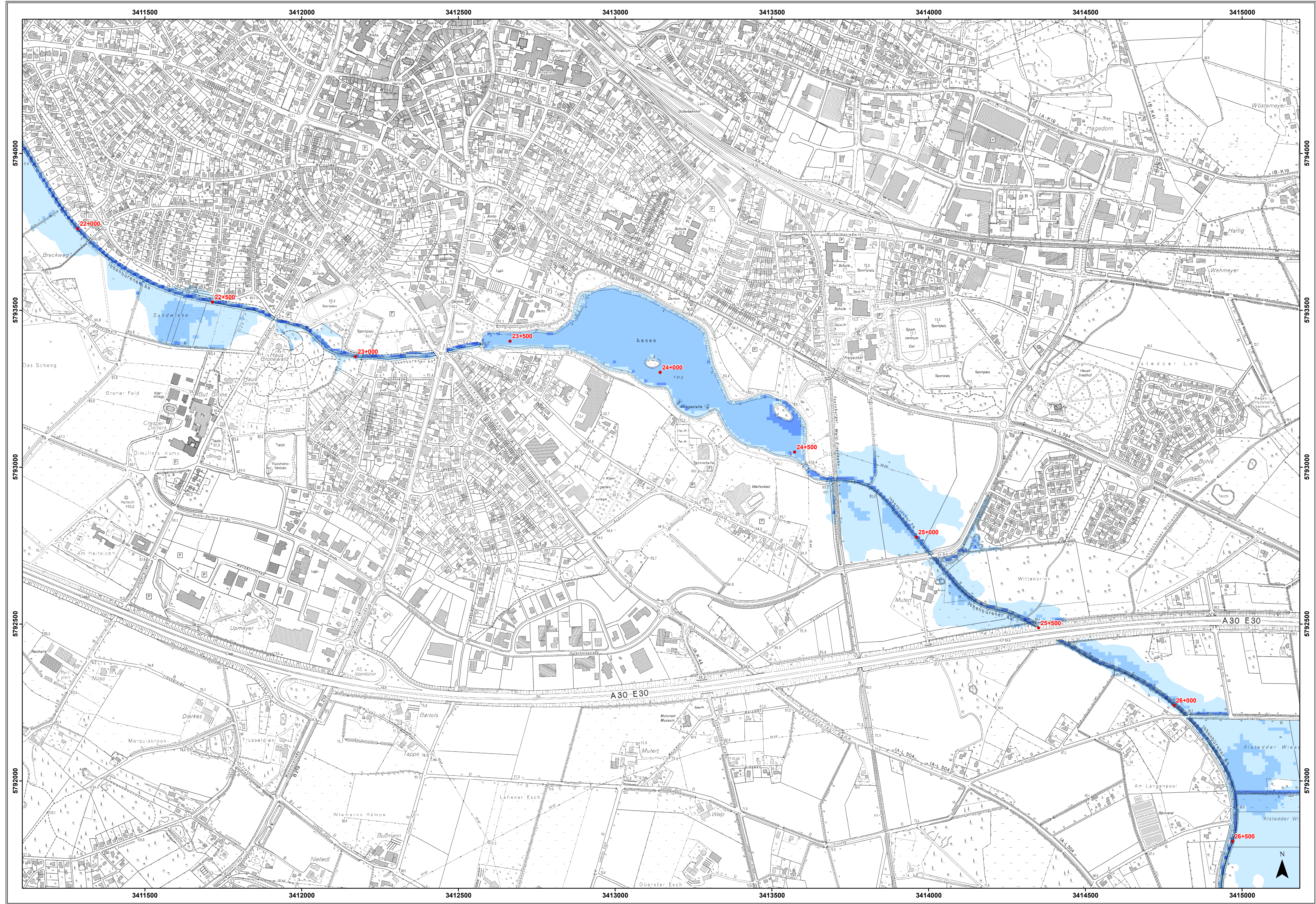
**Bezirksregierung
Münster**

Bezirksregierung Münster, Domplatz 1-3, 48143 Münster
Telefon: (0251) 411-0, Fax: (0251) 411-2625

Projekt: Überschwemmungsgebiet
Dreierwalder-, Hörsteler-,
Ibbenbürener Aa und Ledder Mühlenbach

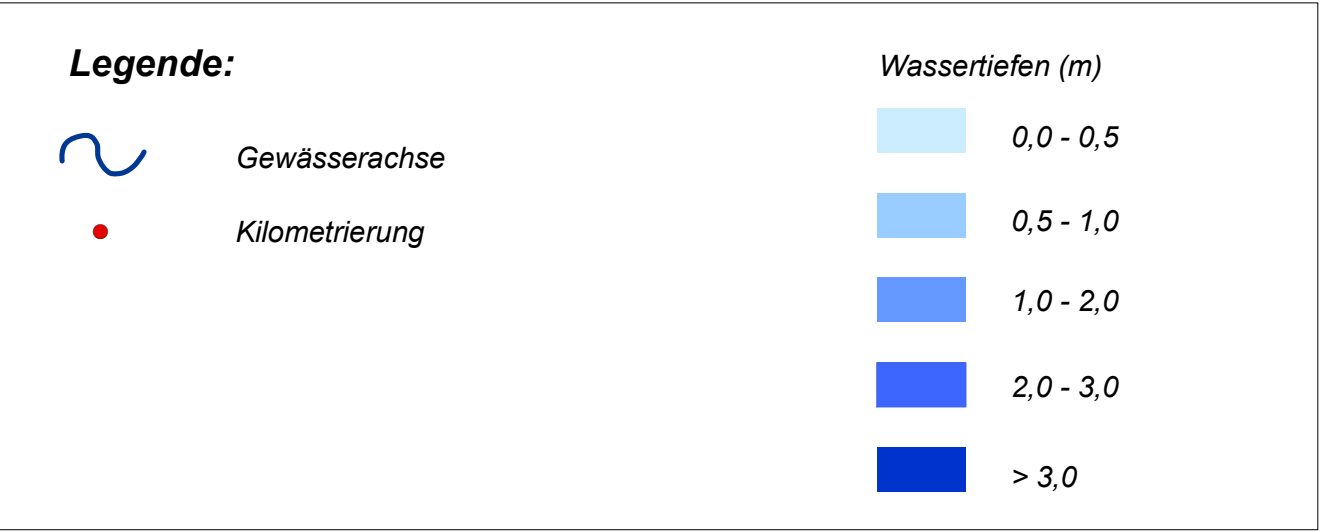
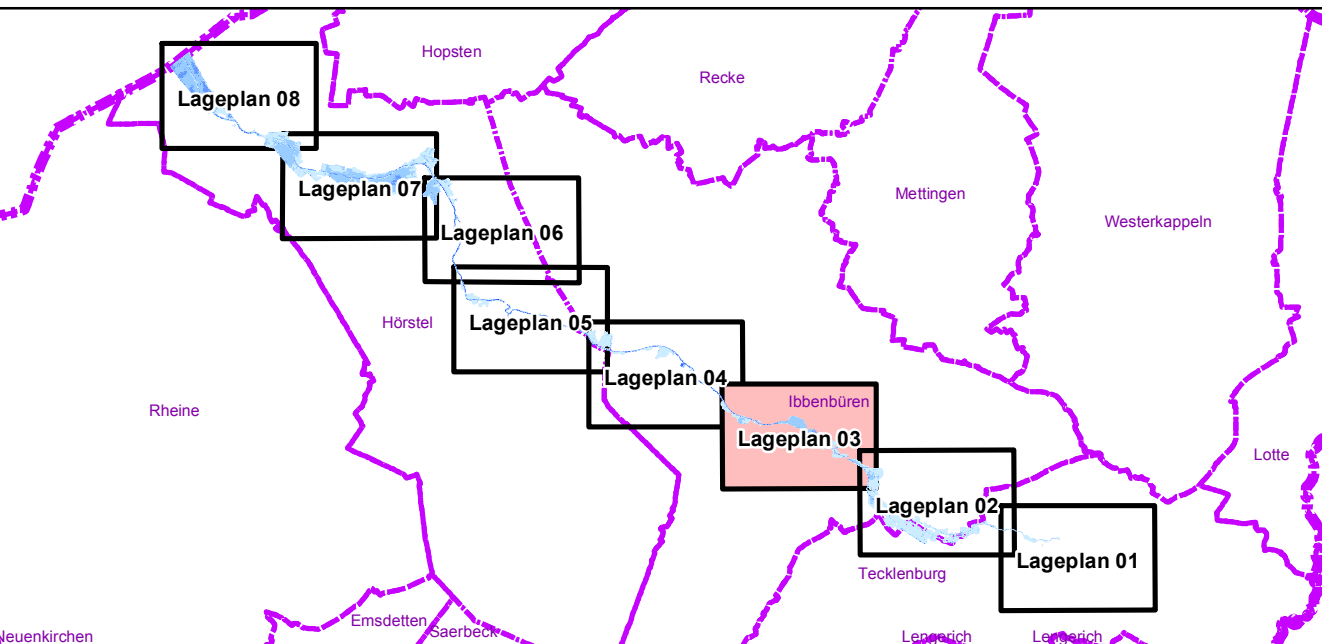
Darstellung: Wassertiefenkarte bei HQ100

Maßstab: 1:5.000	Erstellt: Abteilung 5, Dezernat 54 Münster, den 27.01.2011		
Datum: Jan. 2011	Name: Bendiks	Geändert:	Anlage: 3
Gezeichnet: Jan. 2011	Blatt: 2	Datiel: <small>in Auftrag gegeben/angegeben/vergeben/abgegeben</small>	



Digitale Daten des Landes Nordrhein-Westfalen
Verwertung in Auftrag des LANUV NRW

© Topographische Karten
Bezirksregierung Köln, Abt. 7 - Geobasis



**Bezirksregierung
Münster**

Bezirksregierung Münster, Domplatz 1-3, 48143 Münster
Telefon: (0251) 411-0, Fax: (0251) 411-2625

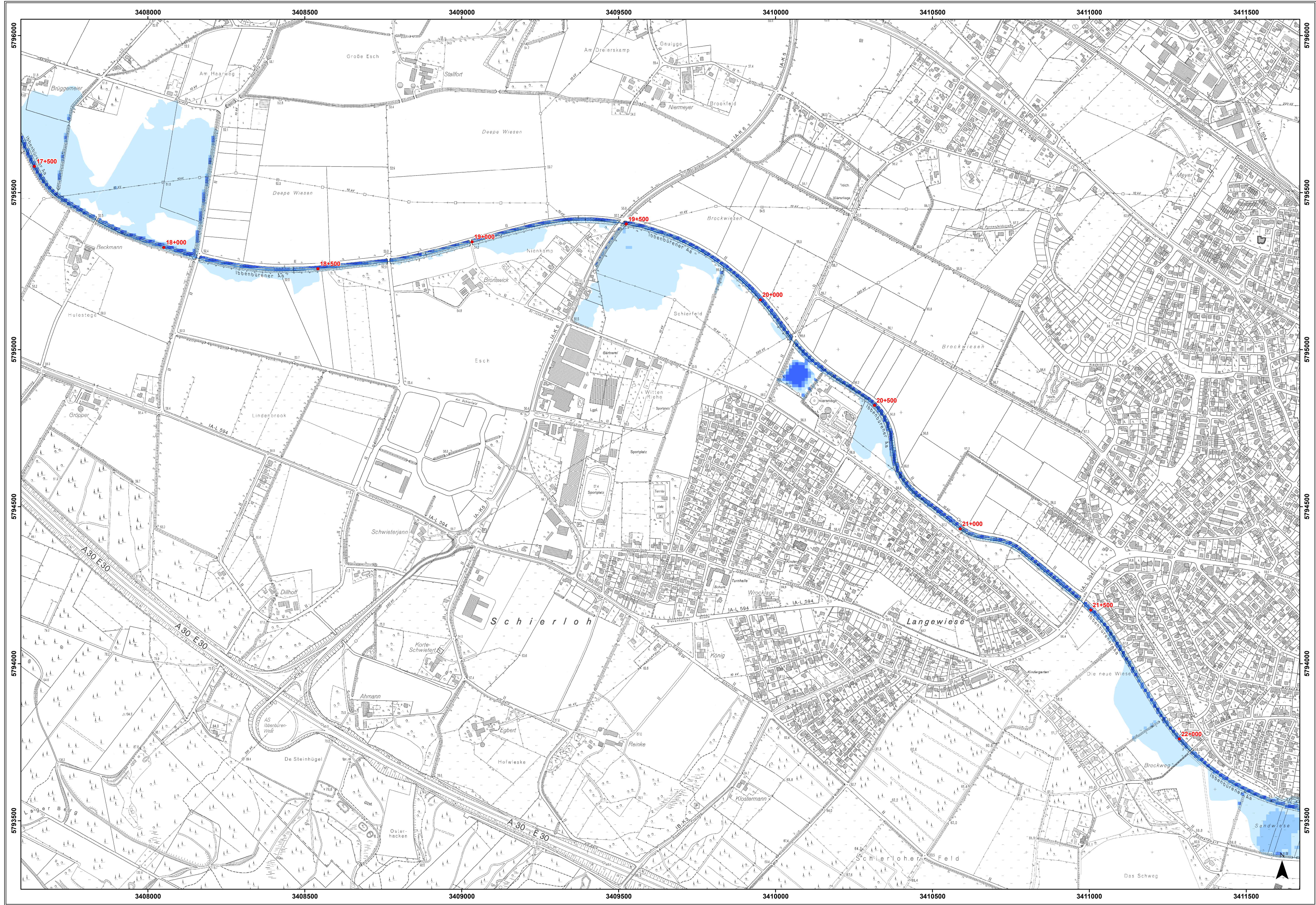
Projekt: Überschwemmungsgebiet
Dreierwalder-, Hörsteler-,
Ibbenbürener Aa und Ledder Mühlenbach

Darstellung: Wassertiefenkarte bei HQ100

Maßstab: 1:5.000

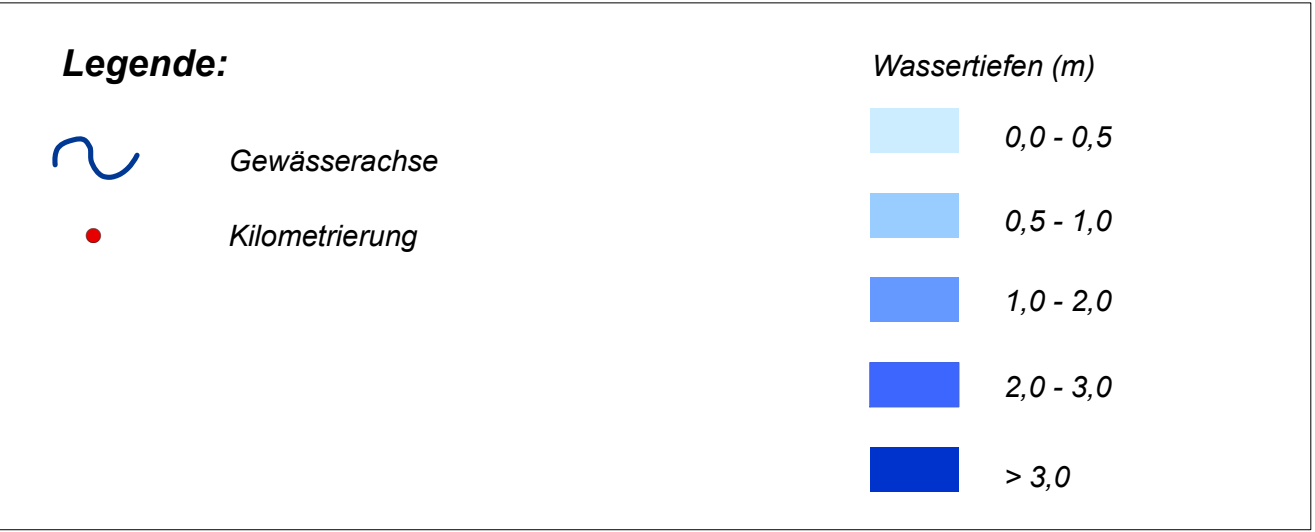
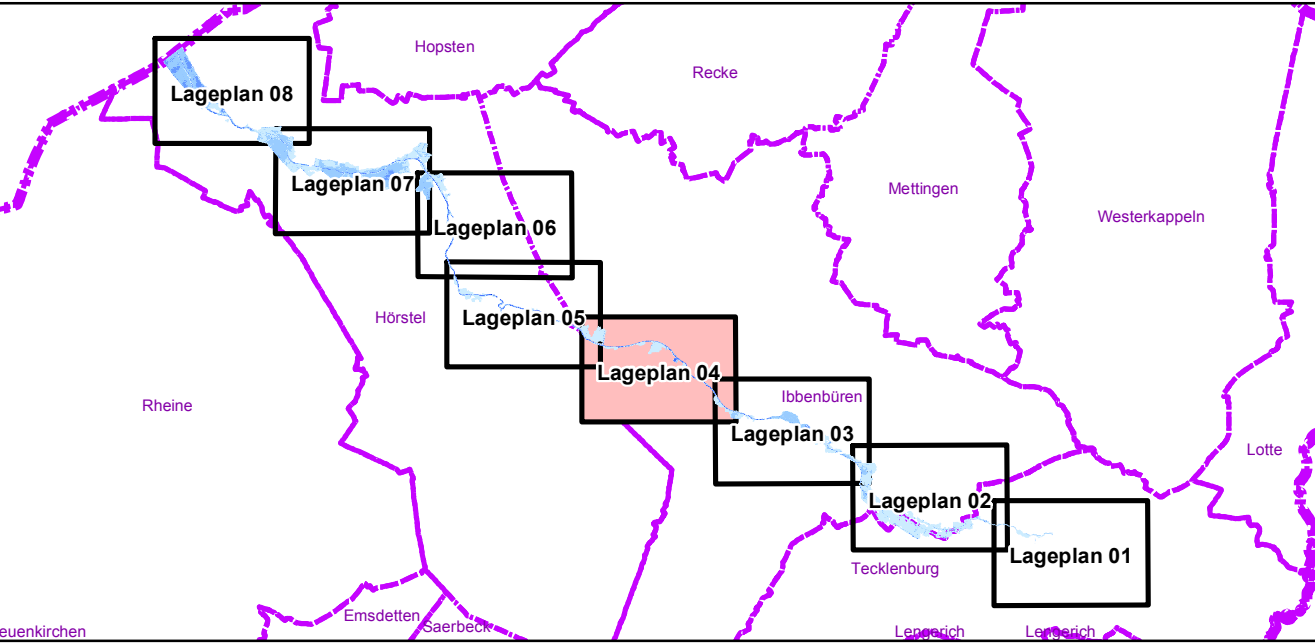
Erstellt: Abteilung 5, Dezernat 54
Münster, den 27.01.2011

Bearbeitet:	Datum:	Name:	Geändert:	Anlage:	3
Gezeichnet:	Jan. 2011	Bendiks		Blatt:	3
	Jan. 2011	Bendiks		Datiel:	



Digitale Daten des Landes Nordrhein-Westfalen
Verwertung in Auftrag des LANUV NRW

© Topographische Karten
Bezirksregierung Köln, Abt. 7 - Geobasis



Bezirksregierung Münster

Bezirksregierung Münster, Domplatz 1-3, 48143 Münster
Telefon: (0251) 411-0, Fax: (0251) 411-2625

Projekt: Überschwemmungsgebiet Dreierwalder-, Hörsteler-, Ibbenbürener Aa und Ledder Mühlenbach

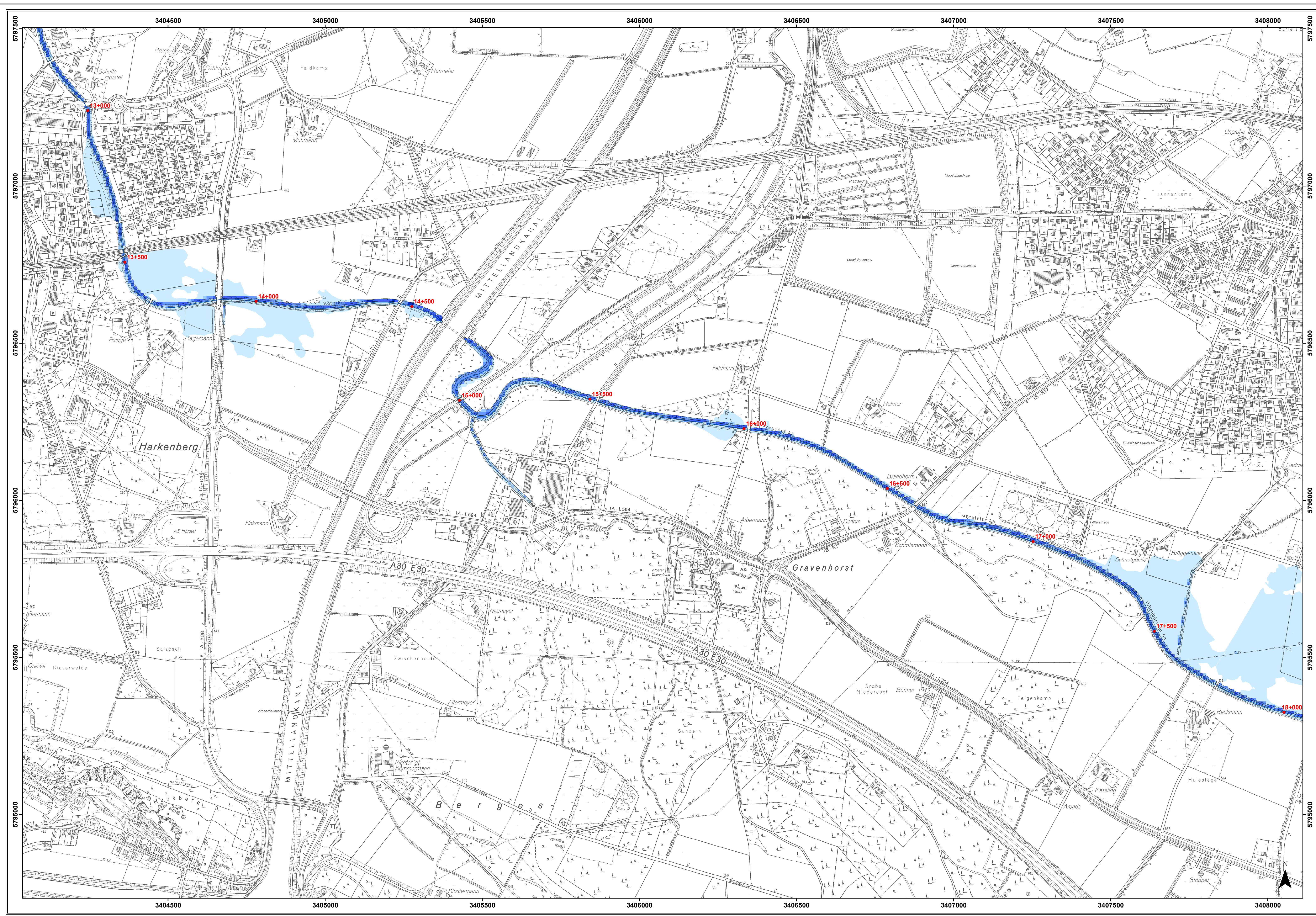
Darstellung: Wassertiefenkarte bei HQ100

Maßstab: 1:5.000

Erstellt: Abteilung 5, Dezernat 54
Münster, den 27.01.2011

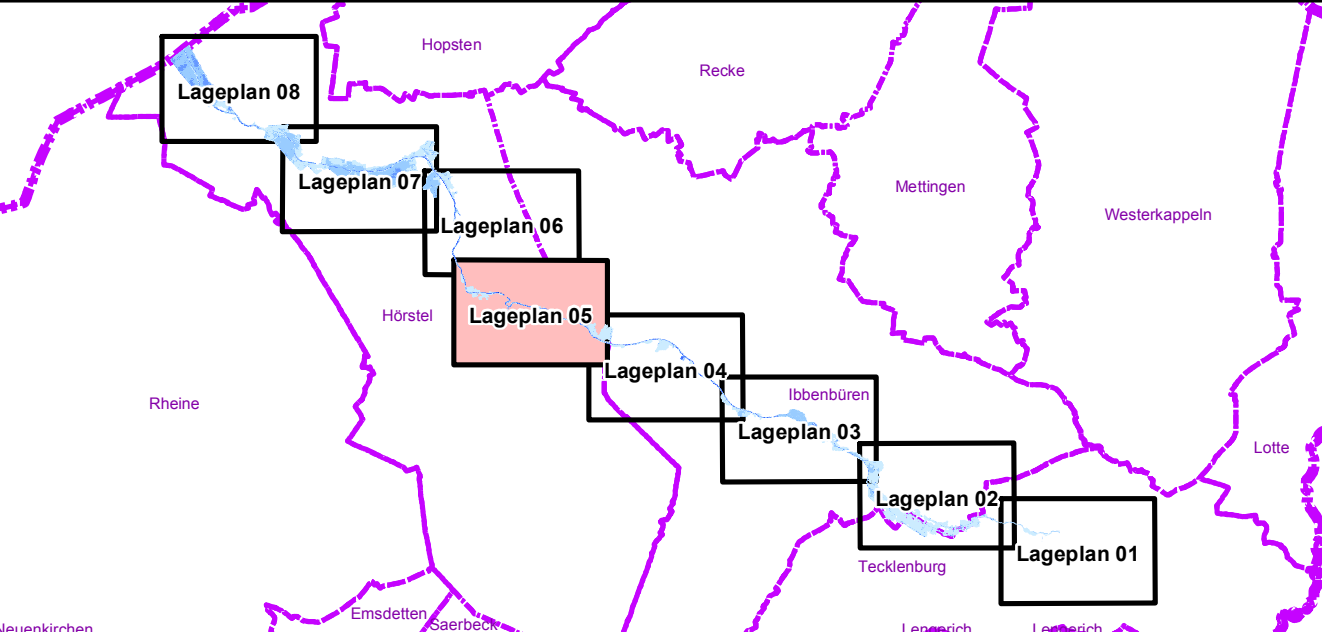
Bearbeitet:	Datum:	Name:	Geändert:	Anlage:
Jan. 2011	Jan. 2011	Bendiks		3
Gezeichnet:	Jan. 2011	Bendiks		Blatt:
				4
				Datiel:

© Landesvermessungsamt Nordrhein-Westfalen



Digitale Daten des Landes Nordrhein-Westfalen
Verwertung in Auftrag des LANUV NRW

© Topographische Karten
Bezirksregierung Köln, Abt. 7 - Geobasis



Legende:

Gewässerachse

Kilometrierung

Wassertiefen (m)

	0,0 - 0,5
	0,5 - 1,0
	1,0 - 2,0
	2,0 - 3,0
	> 3,0

**Bezirksregierung
Münster**

Bezirksregierung Münster, Domplatz 1-3, 48143 Münster
Telefon: (0251) 411-0, Fax: (0251) 411-2625

Projekt: Überschwemmungsgebiet
Dreierwalder-, Hörsteler-,
Ibbenbürener Aa und Ledder Mühlenbach

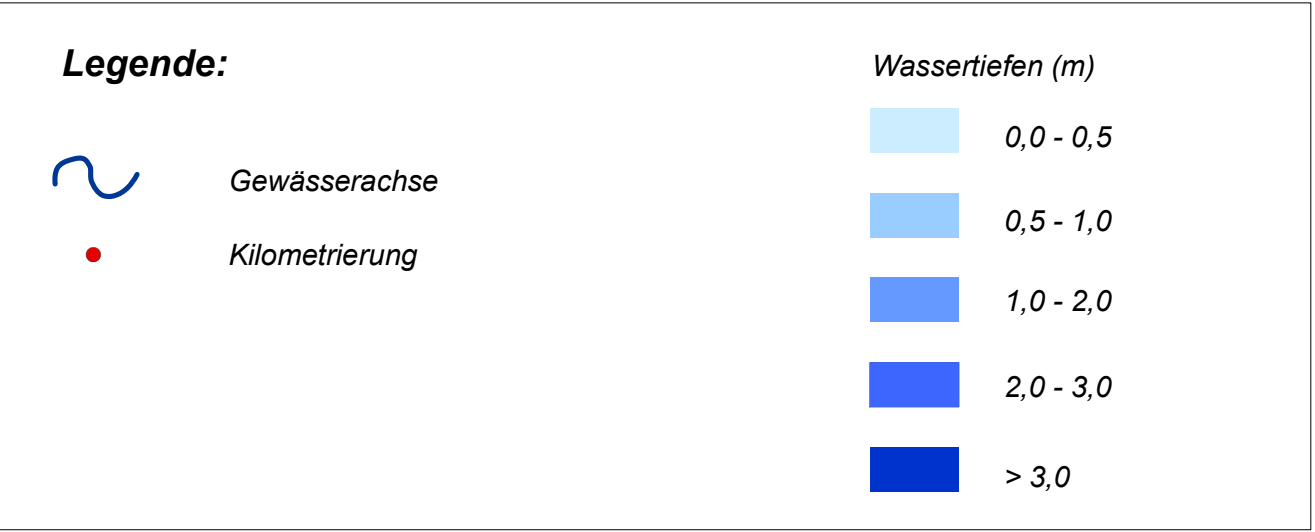
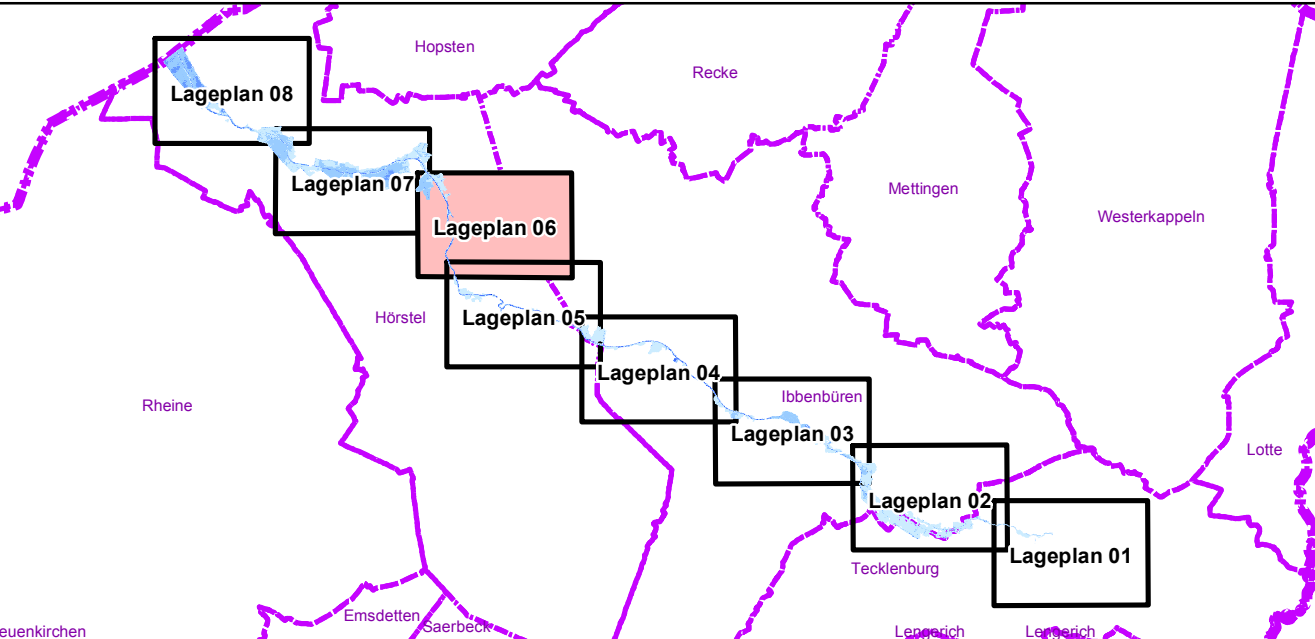
Darstellung: Wassertiefenkarte bei HQ100

Maßstab: 1:5.000	Erstellt: Abteilung 5, Dezernat 54 Münster, den 27.01.2011		
Datum: Jan. 2011	Name: Bendiks	Geändert:	Anlage: 3
Gezeichnet: Jan. 2011	Bendiks		Blatt: 5
			Datiel: <small>in Auftrag gegeben/angeordnet/Herstellungsdatum</small>



Digitale Daten des Landes Nordrhein-Westfalen
Verwertung in Auftrag des LANUV NRW

© Topographische Karten
Bezirksregierung Köln, Abt. 7 - Geobasis



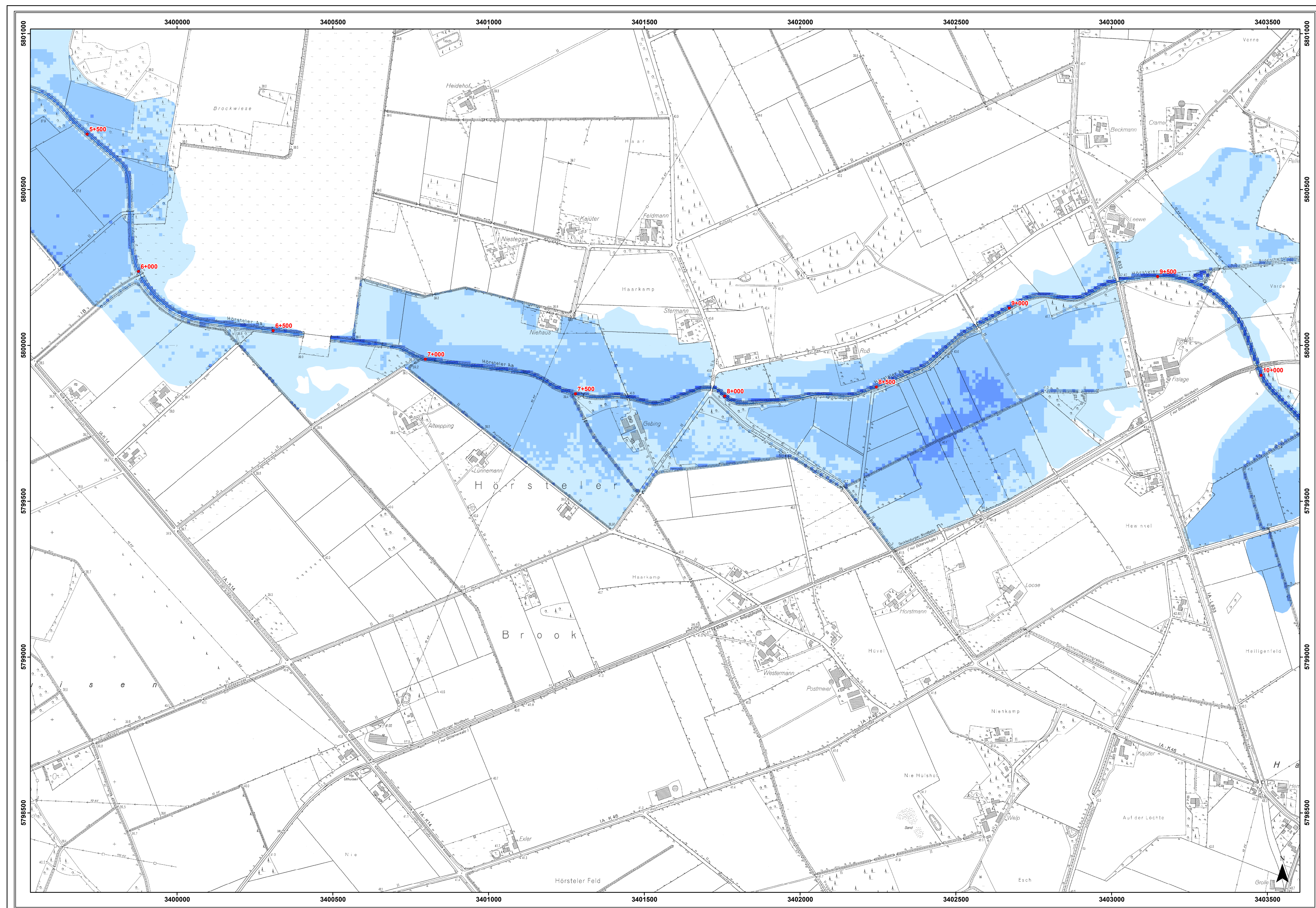
**Bezirksregierung
Münster**

Bezirksregierung Münster, Domplatz 1-3, 48143 Münster
Telefon: (0251) 411-0, Fax: (0251) 411-2625

Projekt: Überschwemmungsgebiet
Dreierwalder-, Hörsteler-,
Ibbenbürener Aa und Ledder Mühlenbach

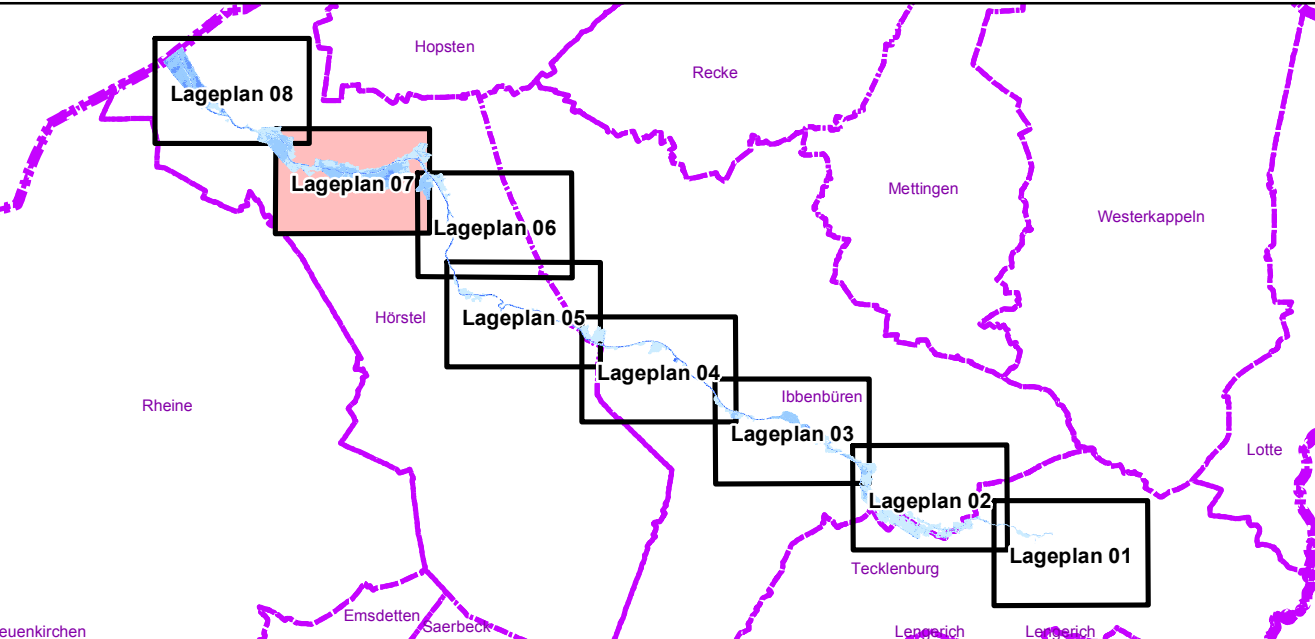
Darstellung: Wassertiefenkarte bei HQ100

Maßstab: 1:5.000	Erstellt: Abteilung 5, Dezernat 54 Münster, den 27.01.2011		
Datum: Jan. 2011	Name: Bendiks	Geändert:	Anlage: 3
Bearbeitet: Jan. 2011	Gezeichnet: Jan. 2011	Blatt: 6	Datiel: <small>in Auftrag gegeben/angeordnet/Bestandteil</small>



Digitale Daten des Landes Nordrhein-Westfalen
Verwertung in Auftrag des LANUV NRW

© Topographische Karten
Bezirksregierung Köln, Abt. 7 - Geobasis



Legende:

Gewässerachse

Kilometrierung

Wassertiefen (m)

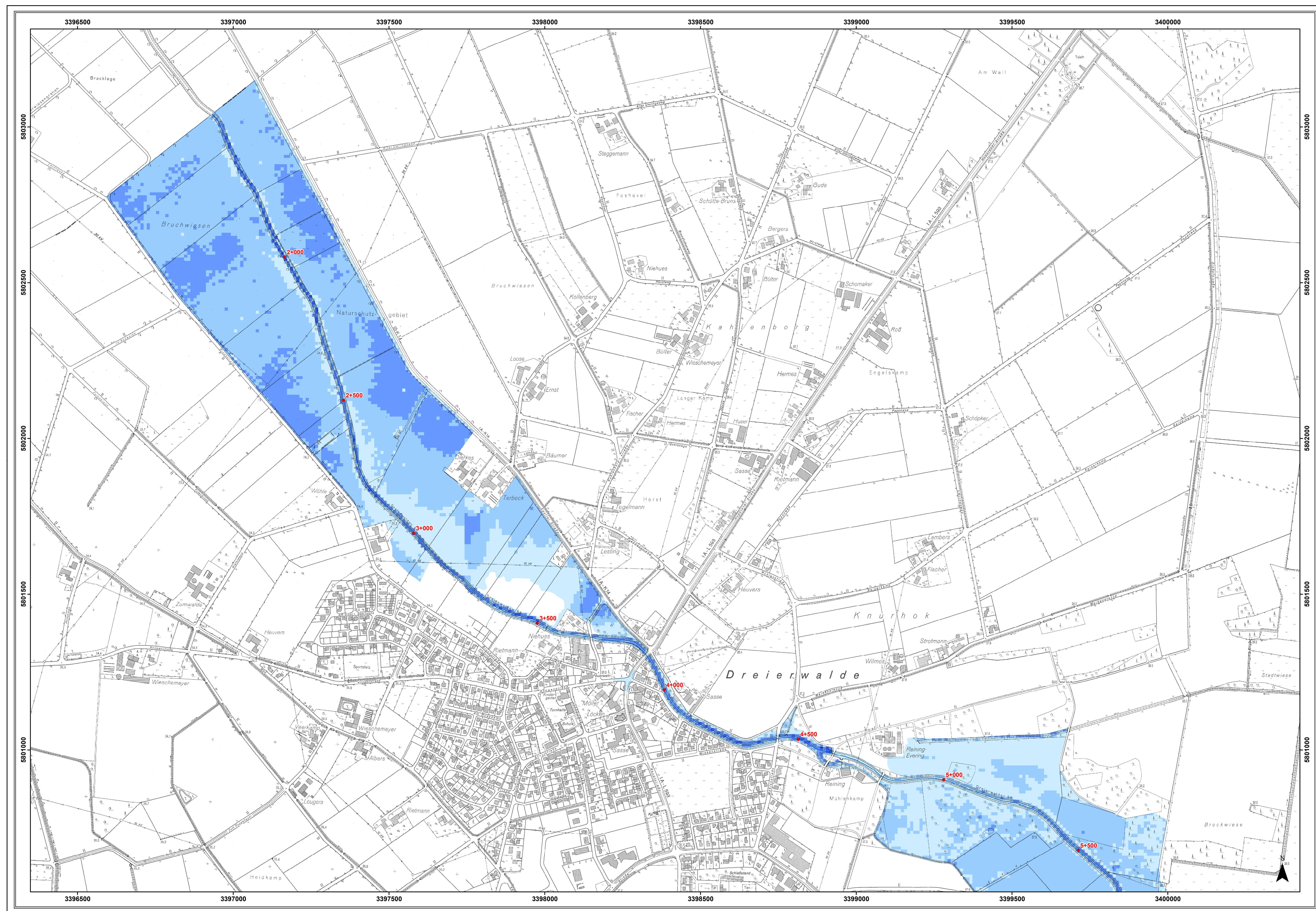
	0,0 - 0,5
	0,5 - 1,0
	1,0 - 2,0
	2,0 - 3,0
	> 3,0

**Bezirksregierung
Münster**
Bezirksregierung Münster, Domplatz 1-3, 48143 Münster
Telefon: (0251) 411-0, Fax: (0251) 411-2625

Projekt: Überschwemmungsgebiet
Dreierwalder-, Hörsteler-,
Ibbenbürener Aa und Ledder Mühlenbach

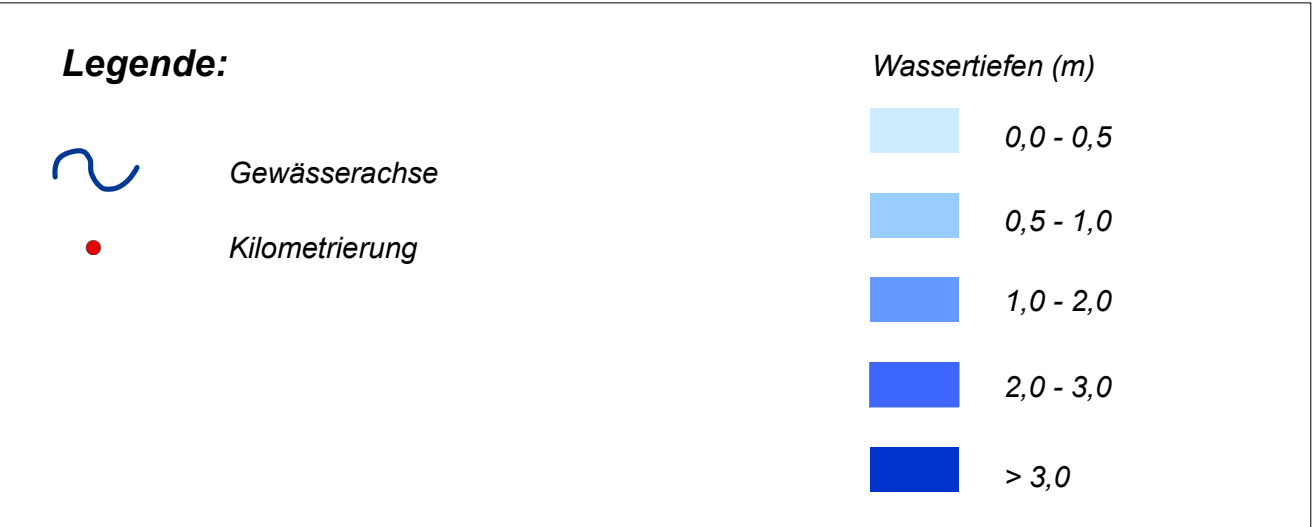
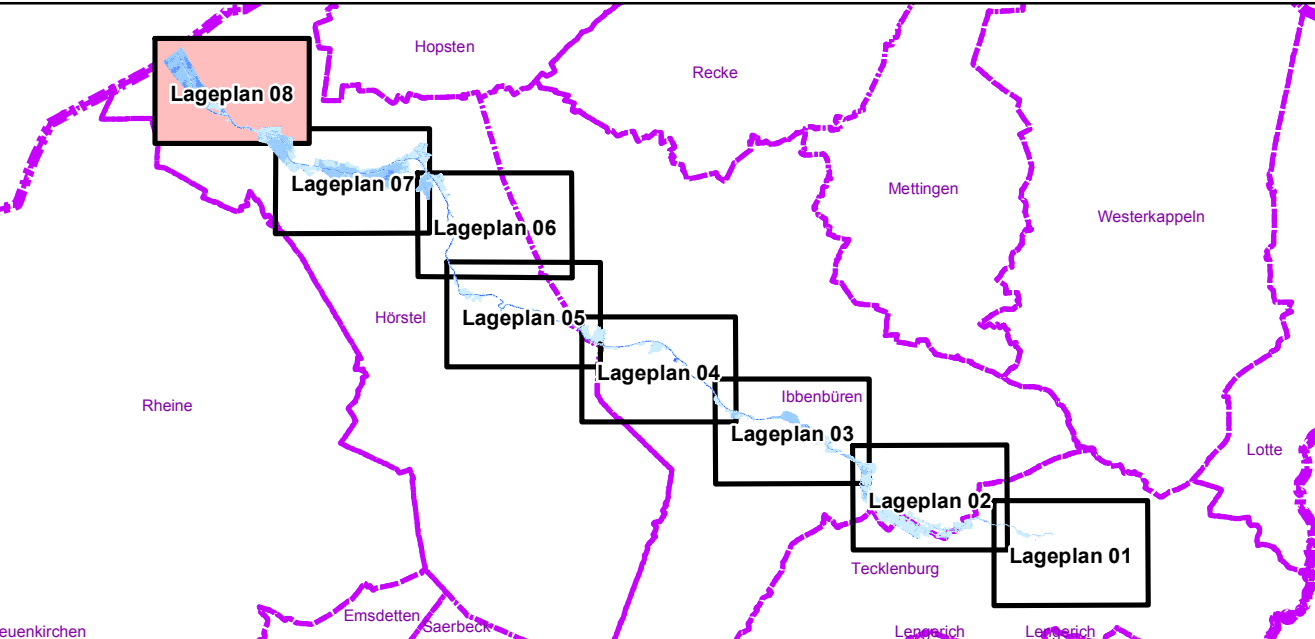
Darstellung: Wassertiefenkarte bei HQ100

Maßstab: 1:5.000	Erstellt: Abteilung 5, Dezernat 54 Münster, den 27.01.2011		
Datum: Jan. 2011	Name: Bendiks	Geändert:	Anlage: 3
Bearbeitet: Jan. 2011	Blatt: 7		
Gezeichnet: Jan. 2011	Datiel: <small>in Auftrag gegeben/angefertigt/abgegeben/abgegeben</small>		



Digitale Daten des Landes Nordrhein-Westfalen
Verwertung in Auftrag des LANUV NRW

© Topographische Karten
Bezirksregierung Köln, Abt. 7 - Geobasis



**Bezirksregierung
Münster**

Bezirksregierung Münster, Domplatz 1-3, 48143 Münster
Telefon: (0251) 411-0, Fax: (0251) 411-2625

Projekt: Überschwemmungsgebiet
Dreierwalder-, Hörsteler-,
Ibbenbürener Aa und Ledder Mühlenbach

Darstellung: Wassertiefenkarte bei HQ100

Maßstab: 1:5.000

Erstellt: Abteilung 5, Dezernat 54
Münster, den 27.01.2011

Datum: Jan. 2011

Name: Bendiks

Geändert:

Anlage: 3

Blatt: 8

Datiel: s. antragsgenehmigungsgeschehene festlegungsstelle