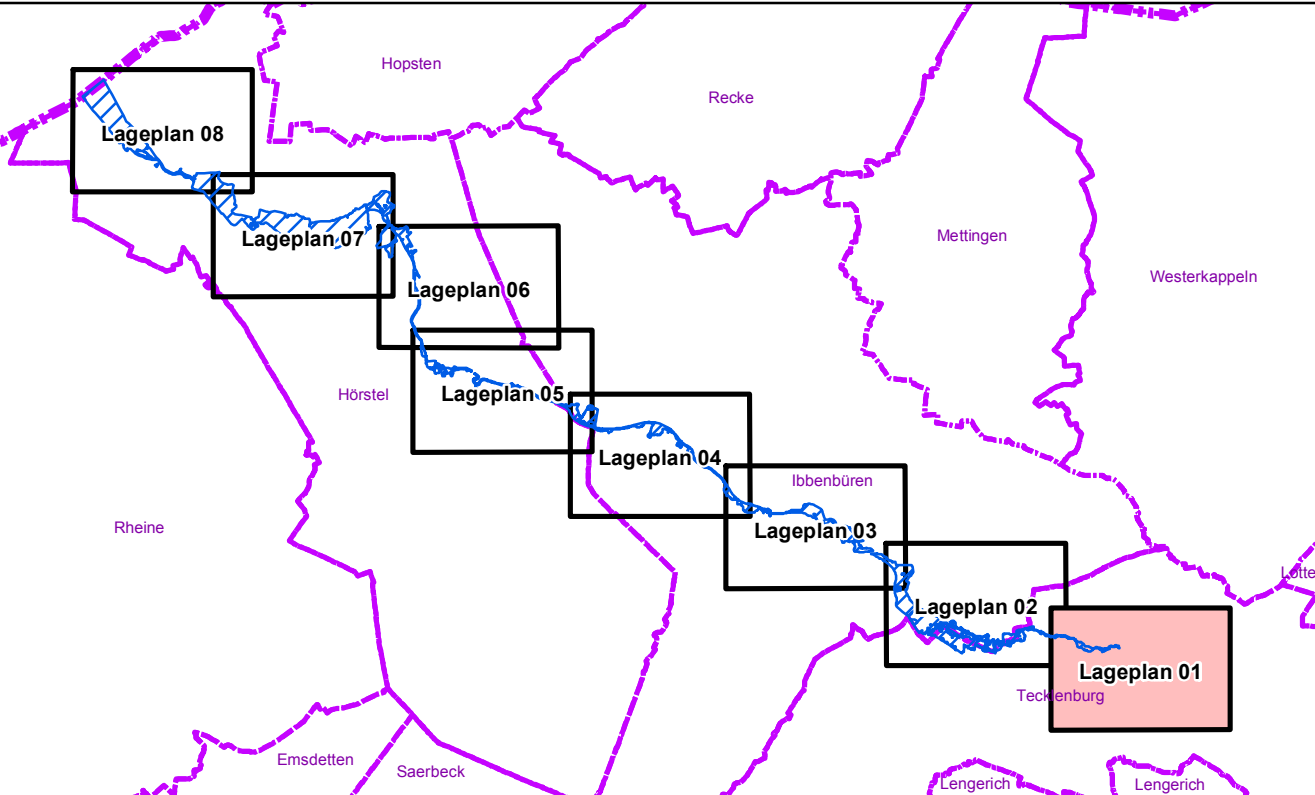


Digitale Daten des Landes Nordrhein-Westfalen  
Verwertung in Auftrag des LANUV NRW

© Topographische Karten  
Bezirksregierung Köln, Abt. 7 - Geobasis



**Legende:**

- Überschwemmungsgebiet
- Kilometrierung
- Gewässerachse

**Bezirksregierung  
Münster**

Bezirksregierung Münster, Domplatz 1-3, 48143 Münster  
Telefon: (0251) 411-0, Fax: (0251) 411-2625



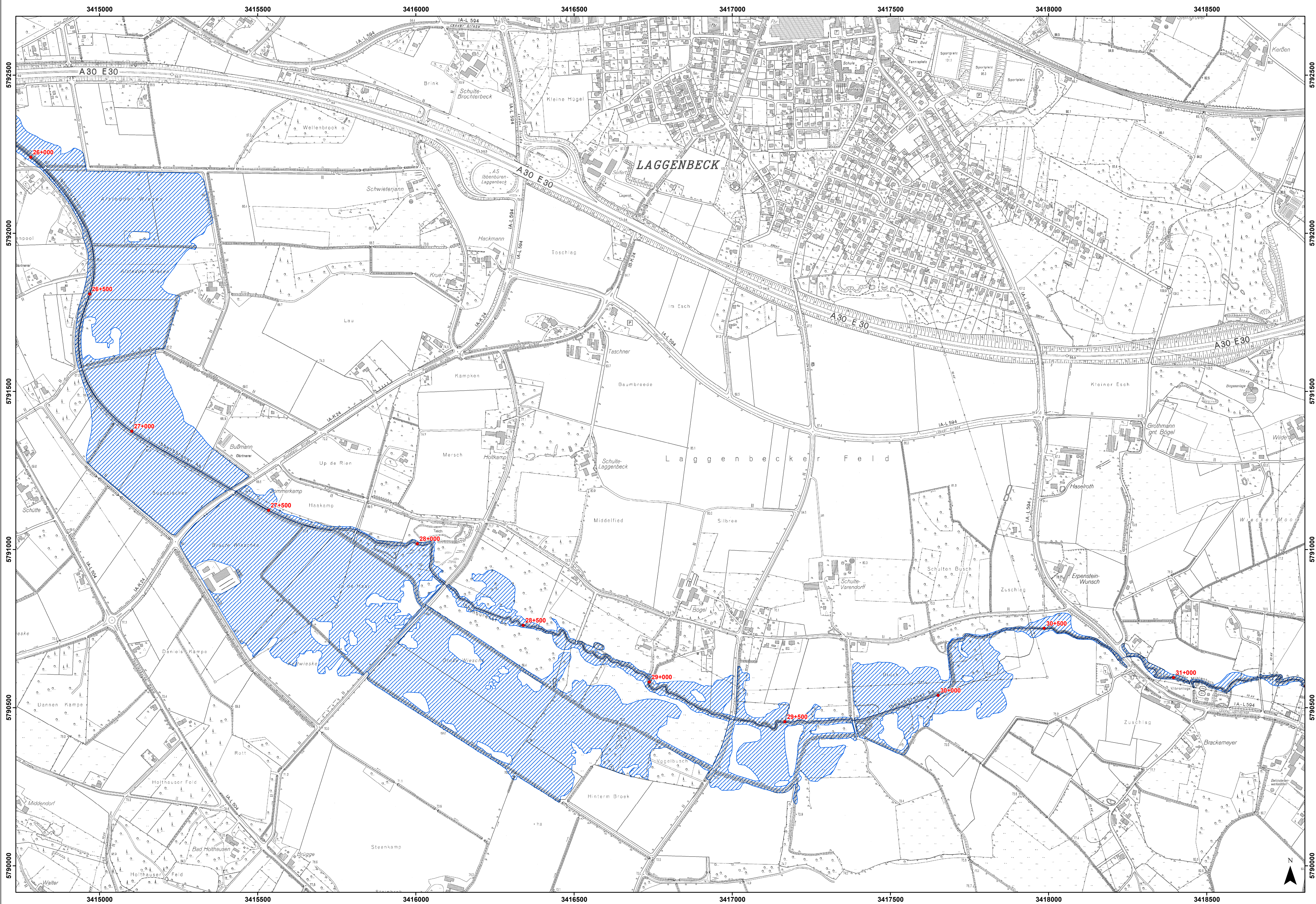
Projekt: **Überschwemmungsgebiet  
Dreierwalder-, Hörsteler-,  
Ibbenbürener Aa und Ledder Mühlenbach**

Darstellung: **Überschwemmungsgebiet bei HQ100**

Maßstab: **1:5.000**      Erstellt: **Abteilung 5, Dezernat 54  
Münster, den 27.01.2011**

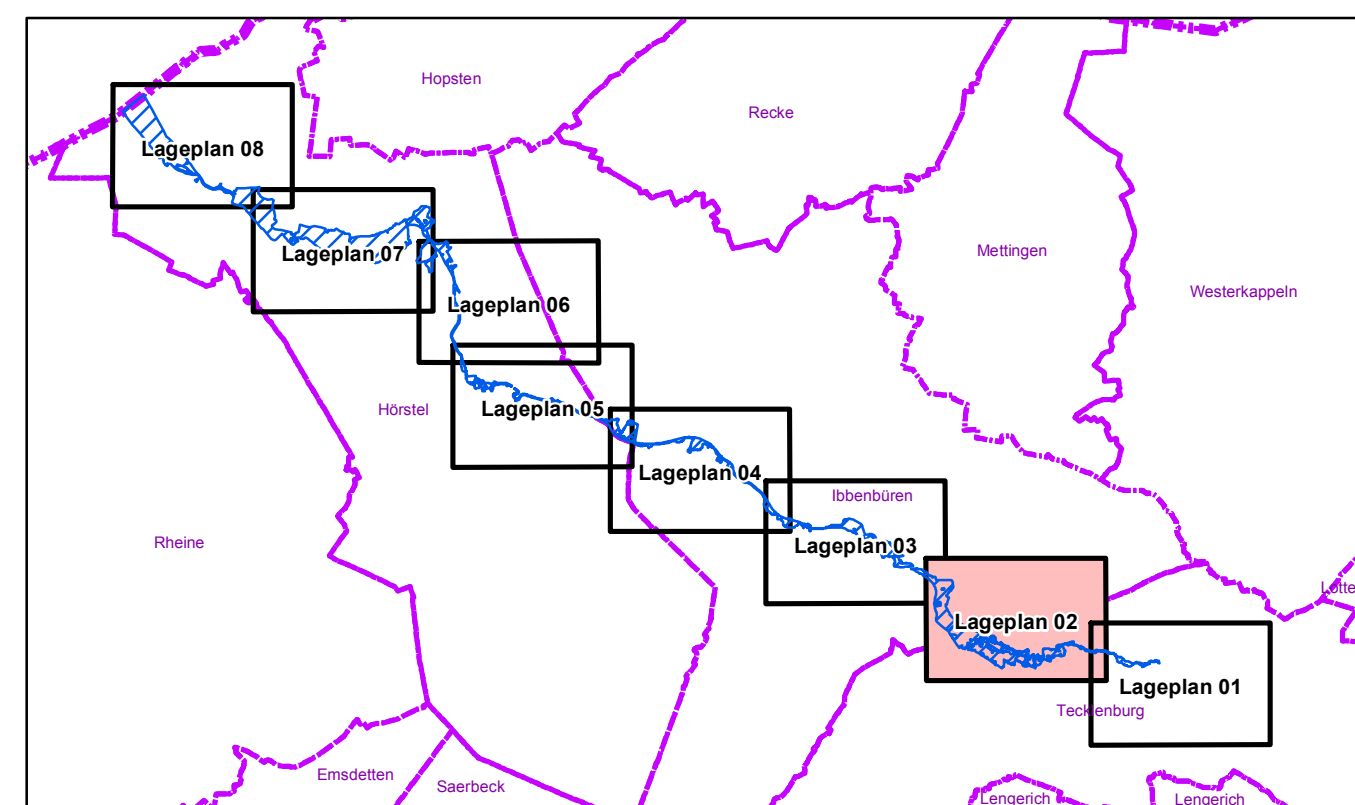
Bearbeitet:	Datum:	Name:	Geändert:	Anlage:	2
Gezeichnet:	Jan. 2011	Bendiks		Blatt:	1
	Jan. 2011	Bendiks		Datiel:	1



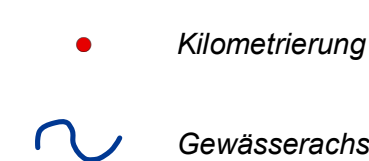


Digitale Daten des Landes Nordrhein-Westfalen  
Verwertung in Auftrag des LANUV NRW

© Topographische Karten  
Bezirksregierung Köln, Abt. 7 - Geobasis



**Legende:**



**Bezirksregierung  
Münster**

Bezirksregierung Münster, Domplatz 1-3, 48143 Münster  
Telefon: (0251) 411-0, Fax: (0251) 411-2525



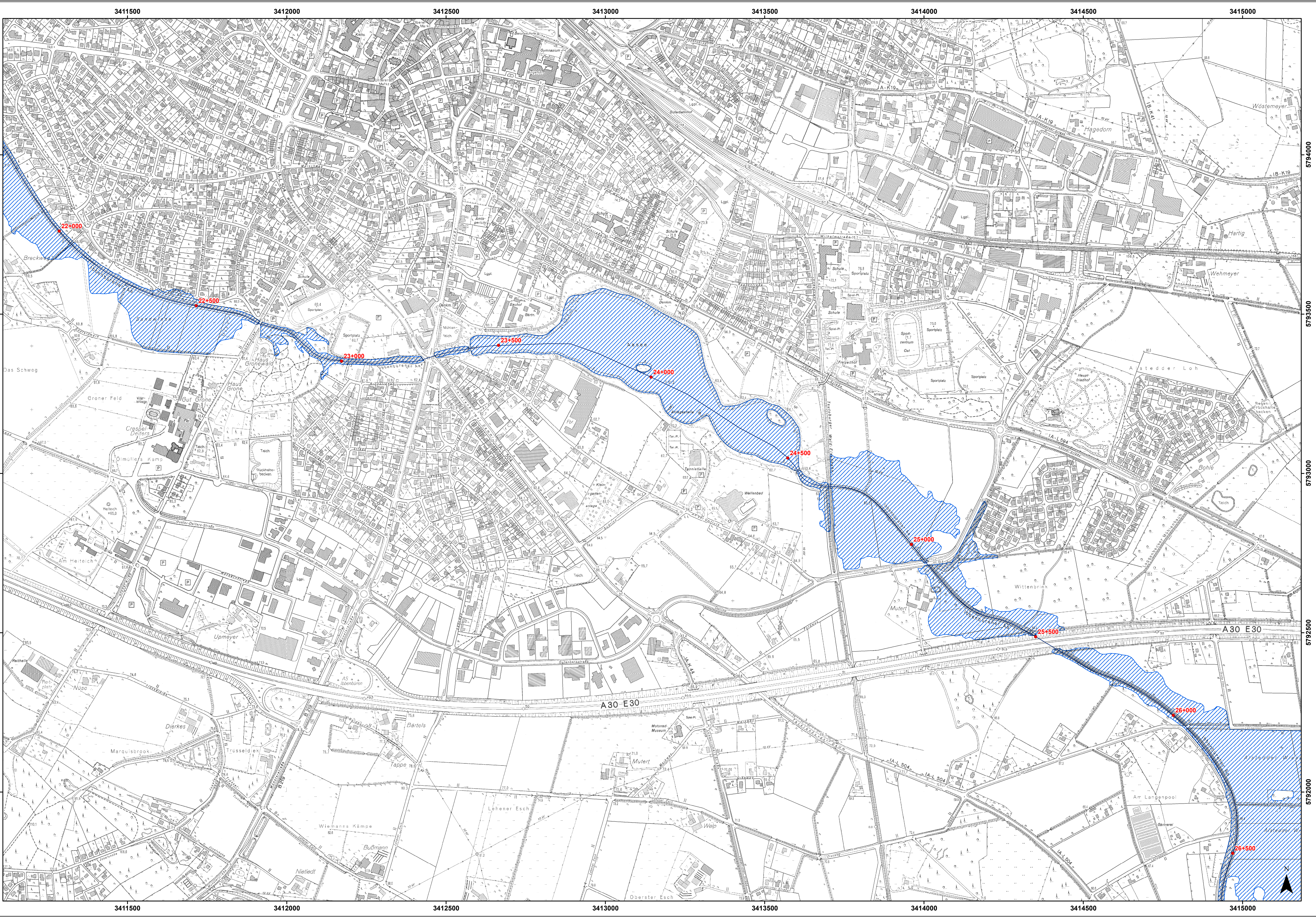
**Projekt:           Überschwemmungsgebiet  
Dreierwalder-, Hörsteler-,  
Ibbenbürener Aa und Ledder Mühlenbach**

Darstellung: **Überschwemmungsgebiet bei HQ100**

<b>Maßstab:</b> 1:5.000	<b>Erstellt:</b> Abteilung 5, Dezernat 54 Münster, den 27.01.2011
-------------------------	----------------------------------------------------------------------

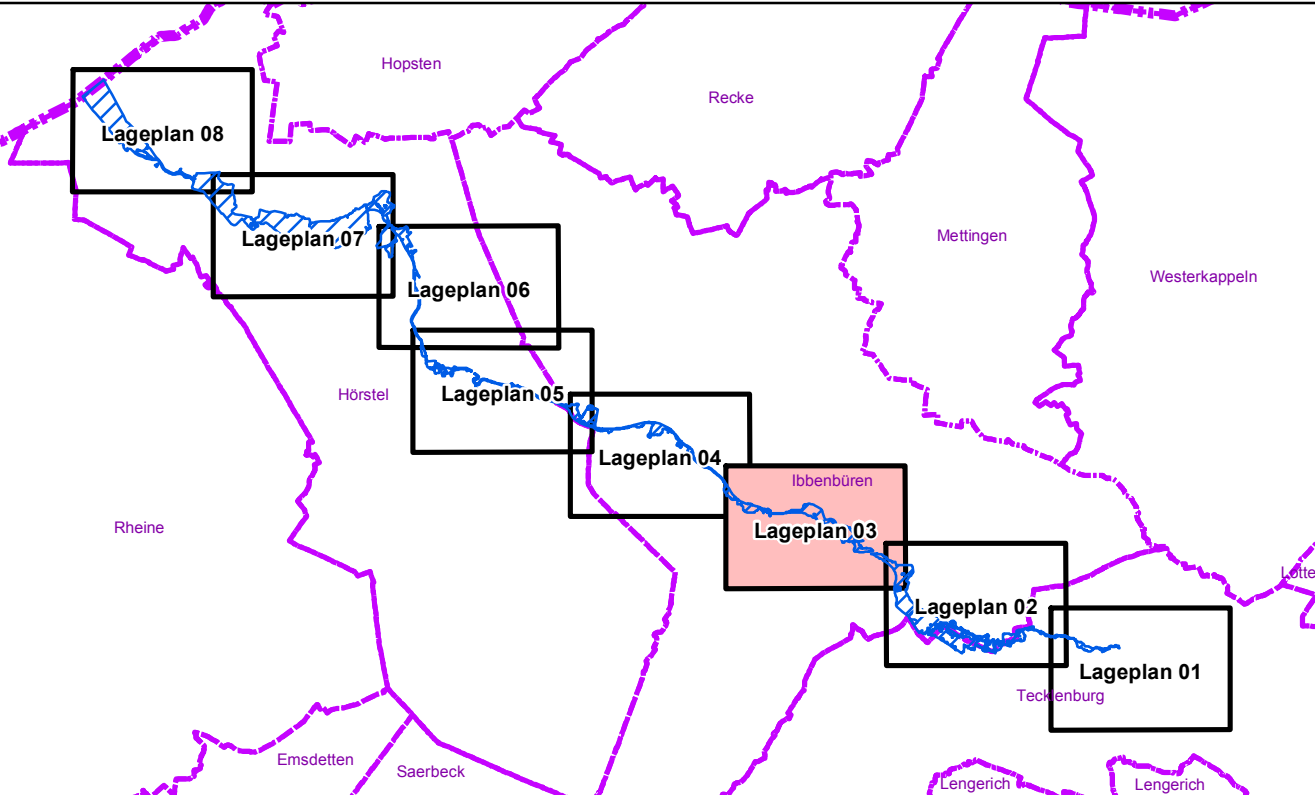
	<b>Datum:</b>	<b>Name:</b>	<b>Geändert:</b>	<b>Anlage:</b>	<b>2</b>
<b>Bearbeitet:</b>	Jan. 2011	Bendiks		<b>Blatt:</b>	<b>2</b>
<b>Gezeichnet:</b>	Jan. 2011	Bendiks		<b>Datei:</b>	<small>source\projekte\angebots\ba\gezeichnet\</small>





Digitale Daten des Landes Nordrhein-Westfalen  
Verwertung in Auftrag des LANUV NRW

© Topographische Karten  
Bezirksregierung Köln, Abt. 7 - Geobasis



**Legende:**

- Überschwemmungsgebiet
- Kilometrierung
- Gewässerachse

**Bezirksregierung  
Münster**

Bezirksregierung Münster, Domplatz 1-3, 48143 Münster  
Telefon: (0251) 411-0, Fax: (0251) 411-2625



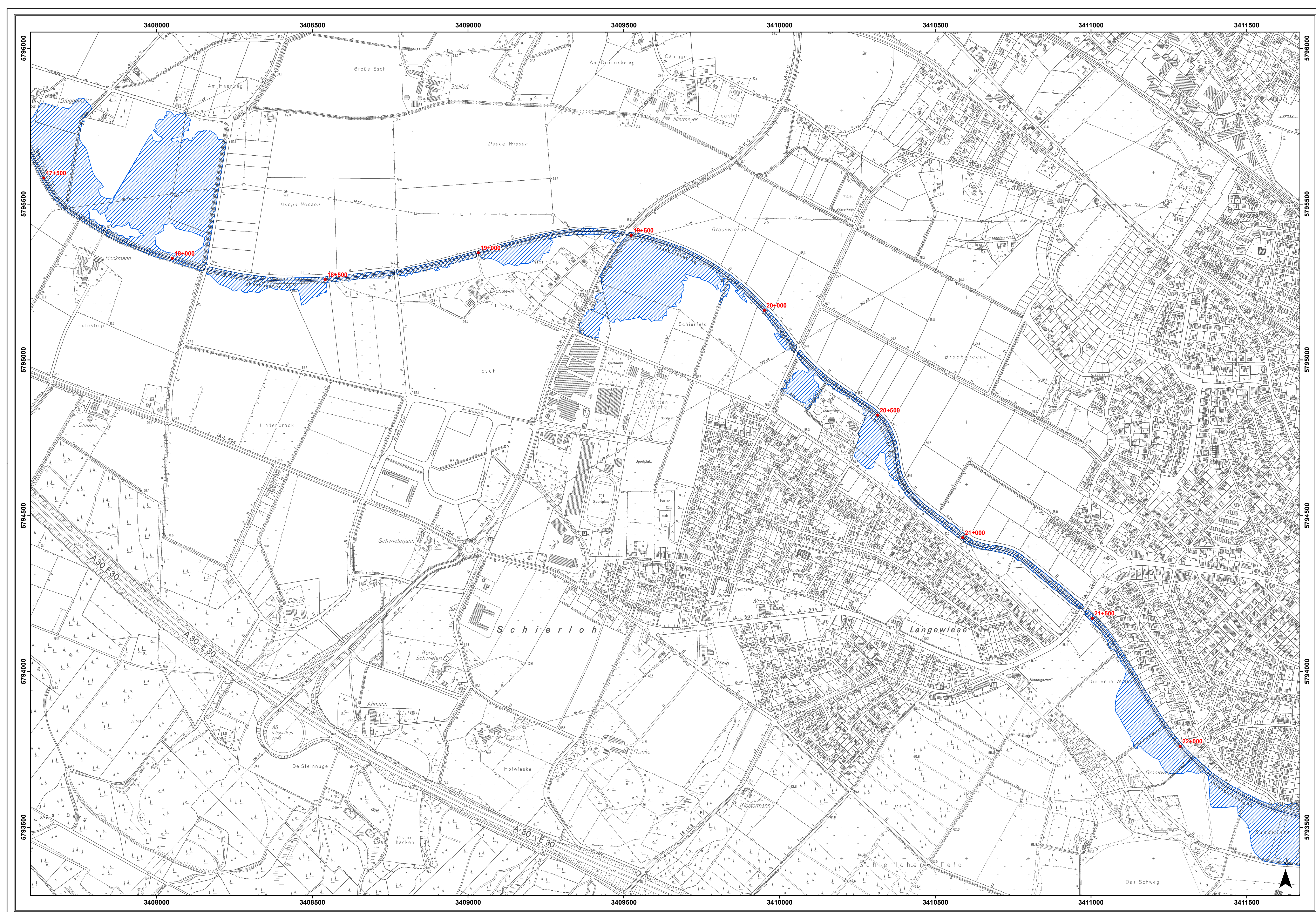
Projekt: **Überschwemmungsgebiet  
Dreierwalder-, Hörsteler-,  
Ibbenbürener Aa und Ledder Mühlenbach**

Darstellung: **Überschwemmungsgebiet bei HQ100**

Maßstab: **1:5.000**      Erstellt: **Abteilung 5, Dezernat 54  
Münster, den 27.01.2011**

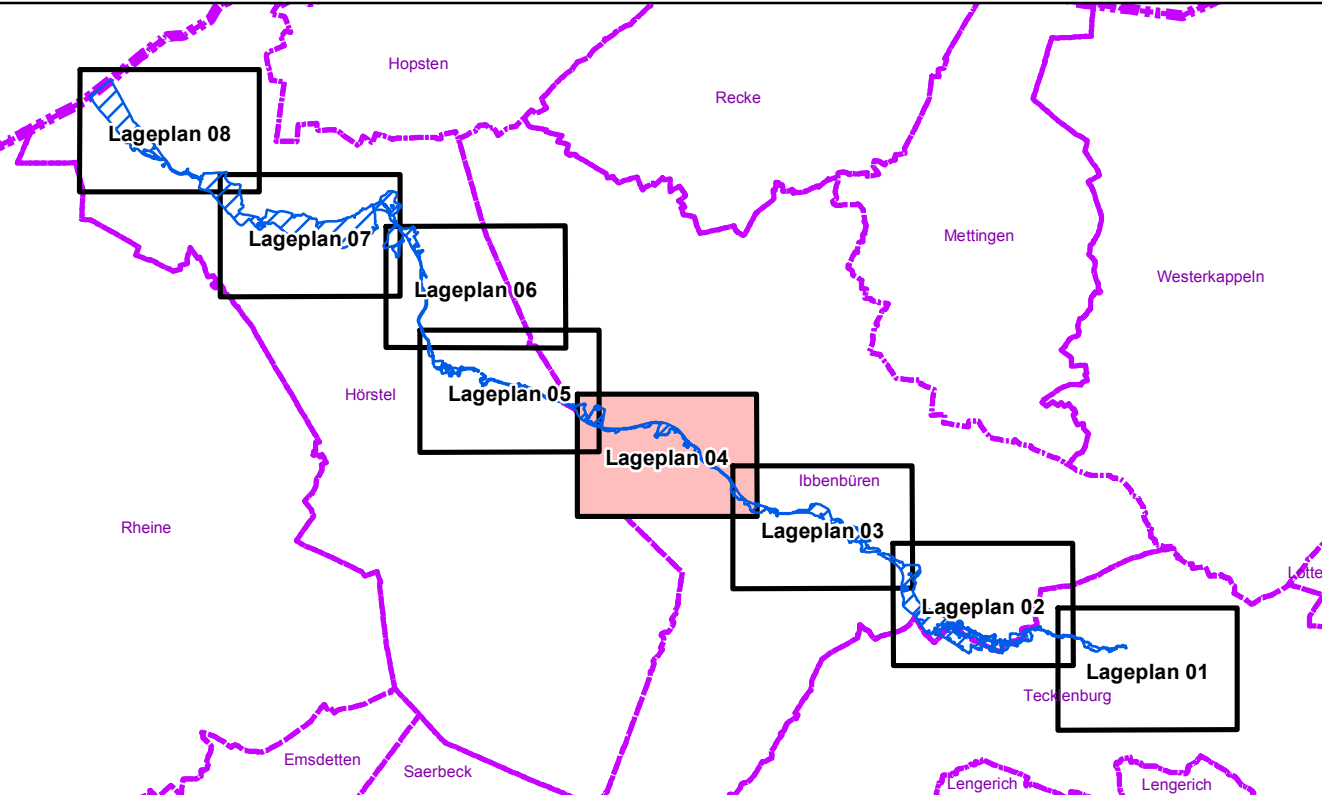
Bearbeitet:	Jan. 2011	Name:	Bendiks	Geändert:	Anlage:	2
Gezeichnet:	Jan. 2011	Name:	Bendiks	Geändert:	Blatt:	3
					Dat:	1:5.000 (Maßstab)





Digitale Daten des Landes Nordrhein-Westfalen  
Verwertung in Auftrag des LANUV NRW

© Topographische Karten  
Bezirksregierung Köln, Abt. 7 - Geobasis



**Legende:**

- Überschwemmungsgebiet
- Kilometrierung
- Gewässerachse

**Bezirksregierung  
Münster**

Bezirksregierung Münster, Domplatz 1-3, 48143 Münster  
Telefon: (0251) 411-0, Fax: (0251) 411-2625



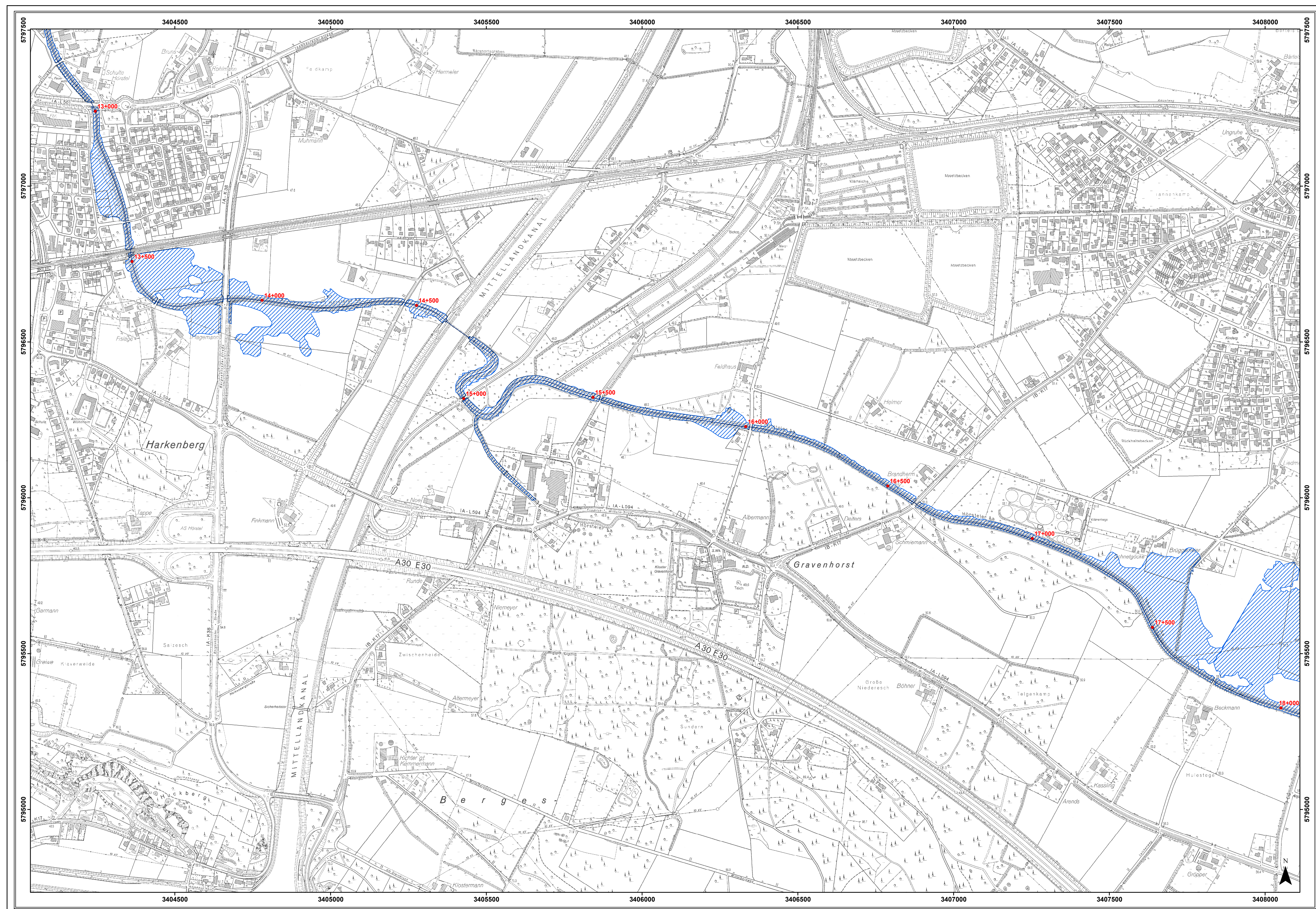
Projekt: **Überschwemmungsgebiet  
Dreierwalder-, Hörsteler-,  
Ibbenbürener Aa und Ledder Mühlenbach**

Darstellung: **Überschwemmungsgebiet bei HQ100**

Maßstab: **1:5.000** Erstellt: **Abteilung 5, Dezernat 54  
Münster, den 27.01.2011**

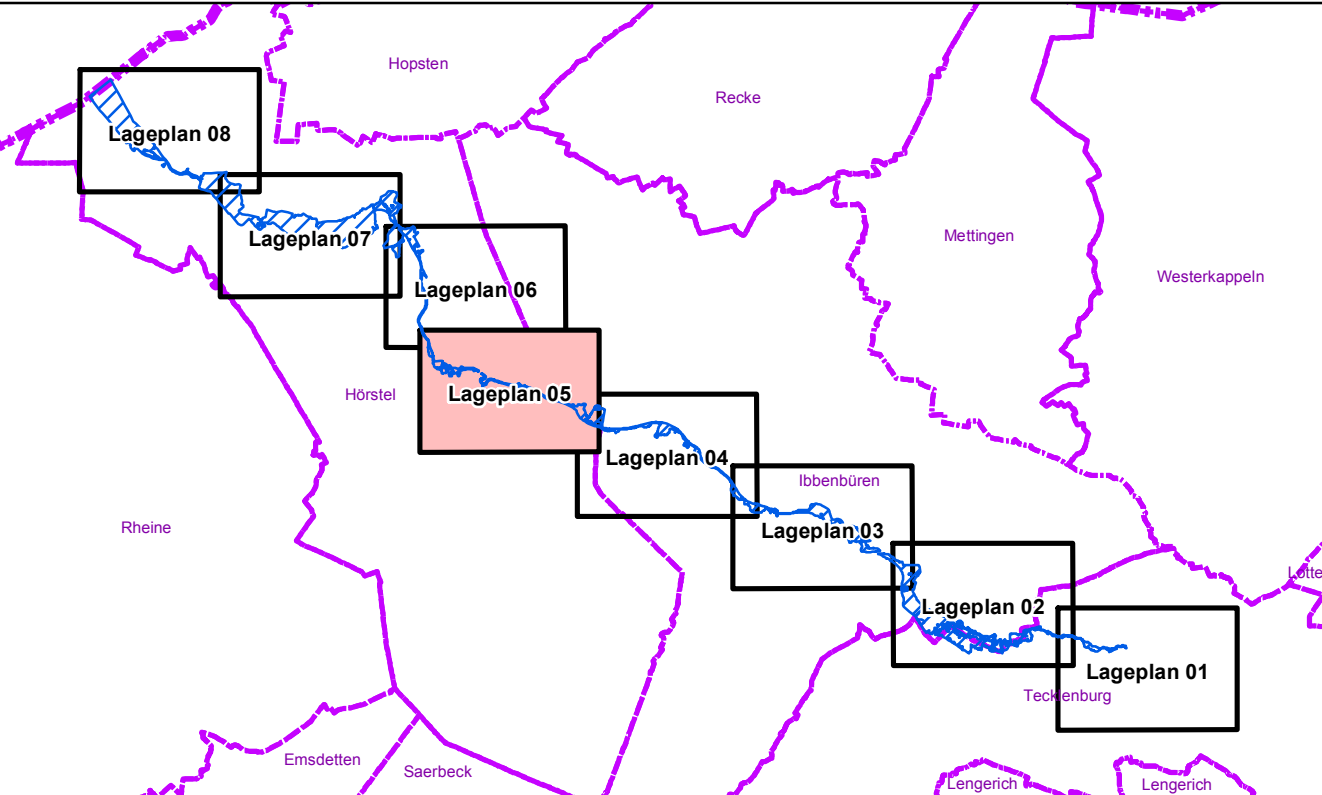
Bearbeitet:	Jan. 2011	Bendiks	Geändert:	Anlage: <b>2</b>
Gezeichnet:	Jan. 2011	Bendiks	Blatt: <b>4</b>	
			Dat:	<small>in Auftrag gegeben/angeordnete Festlegung/Entscheidung</small>





Digitale Daten des Landes Nordrhein-Westfalen  
Verwertung in Auftrag des LANUV NRW

© Topographische Karten  
Bezirksregierung Köln, Abt. 7 - Geobasis



**Legende:**

- Überschwemmungsgebiet
- Kilometrierung
- Gewässerachse

**Bezirksregierung  
Münster**

Bezirksregierung Münster, Domplatz 1-3, 48143 Münster  
Telefon: (0251) 411-0, Fax: (0251) 411-2625



Projekt: **Überschwemmungsgebiet  
Dreierwalder-, Hörsteler-,  
Ibbenbürener Aa und Ledder Mühlenbach**

Darstellung: **Überschwemmungsgebiet bei HQ100**

Maßstab: **1:5.000**      Erstellt: **Abteilung 5, Dezernat 54  
Münster, den 27.01.2011**

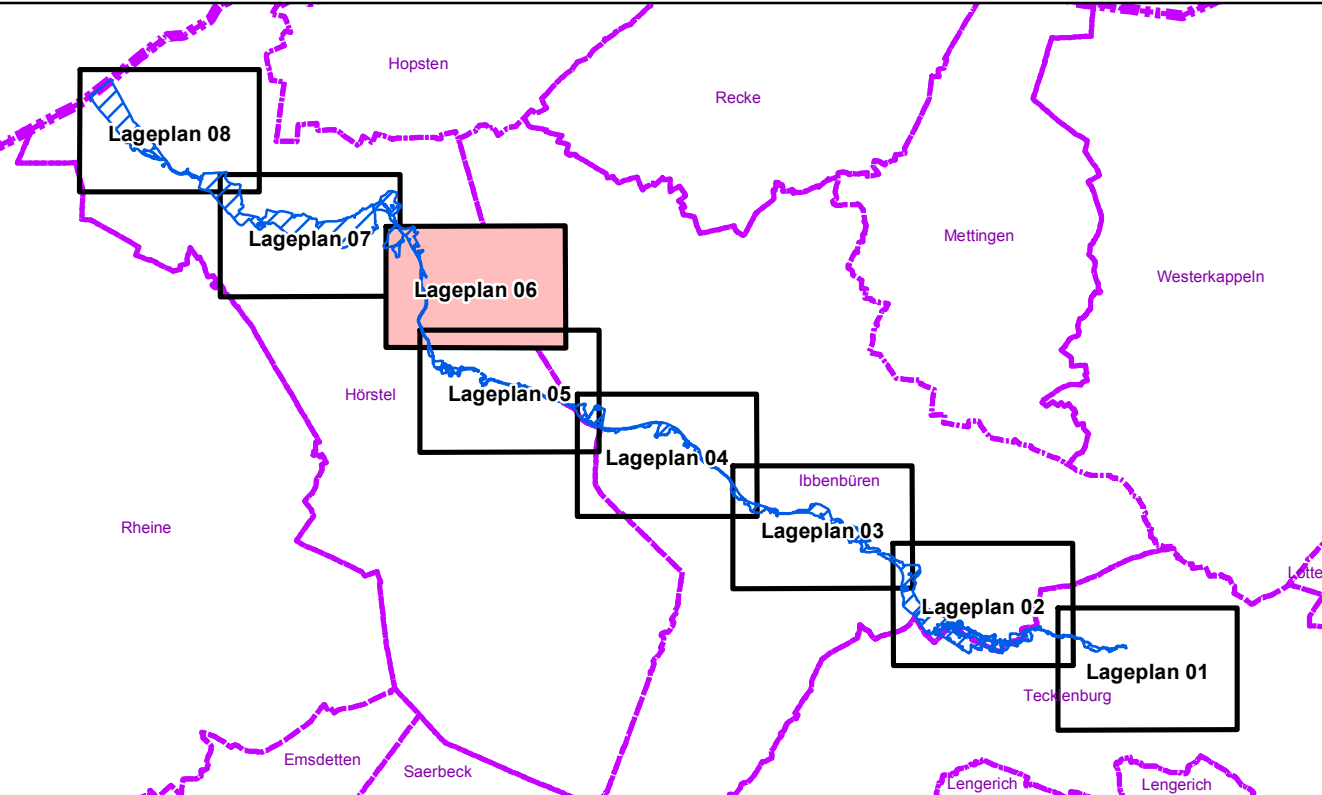
Bearbeitet:	Jan. 2011	Name:	Bendiks	Geändert:		Anlage:	2
Gezeichnet:	Jan. 2011	Name:	Bendiks	Geändert:		Blatt:	5
						Datiel:	1:5.000 (Maßstab)





Digitale Daten des Landes Nordrhein-Westfalen  
Verwertung in Auftrag des LANUV NRW

© Topographische Karten  
Bezirksregierung Köln, Abt. 7 - Geobasis



**Legende:**

- Überschwemmungsgebiet
- Kilometrierung
- Gewässerachse

**Bezirksregierung  
Münster**

Bezirksregierung Münster, Domplatz 1-3, 48143 Münster  
Telefon: (0251) 411-0, Fax: (0251) 411-2625



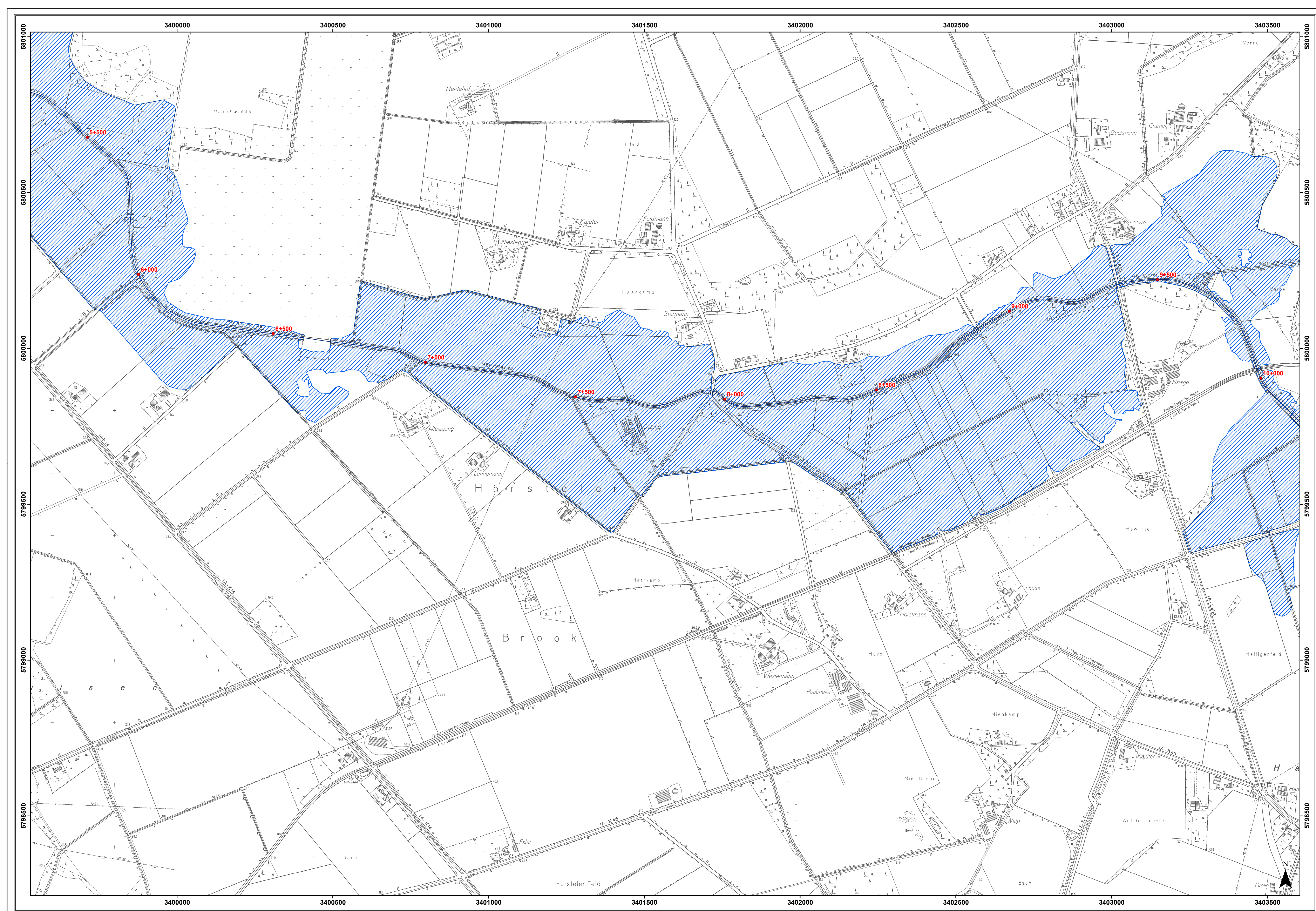
Projekt: **Überschwemmungsgebiet  
Dreierwalder-, Hörsteler-,  
Ibbenbürener Aa und Ledder Mühlenbach**

Darstellung: **Überschwemmungsgebiet bei HQ100**

Maßstab: **1:5.000**      Erstellt: **Abteilung 5, Dezernat 54  
Münster, den 27.01.2011**

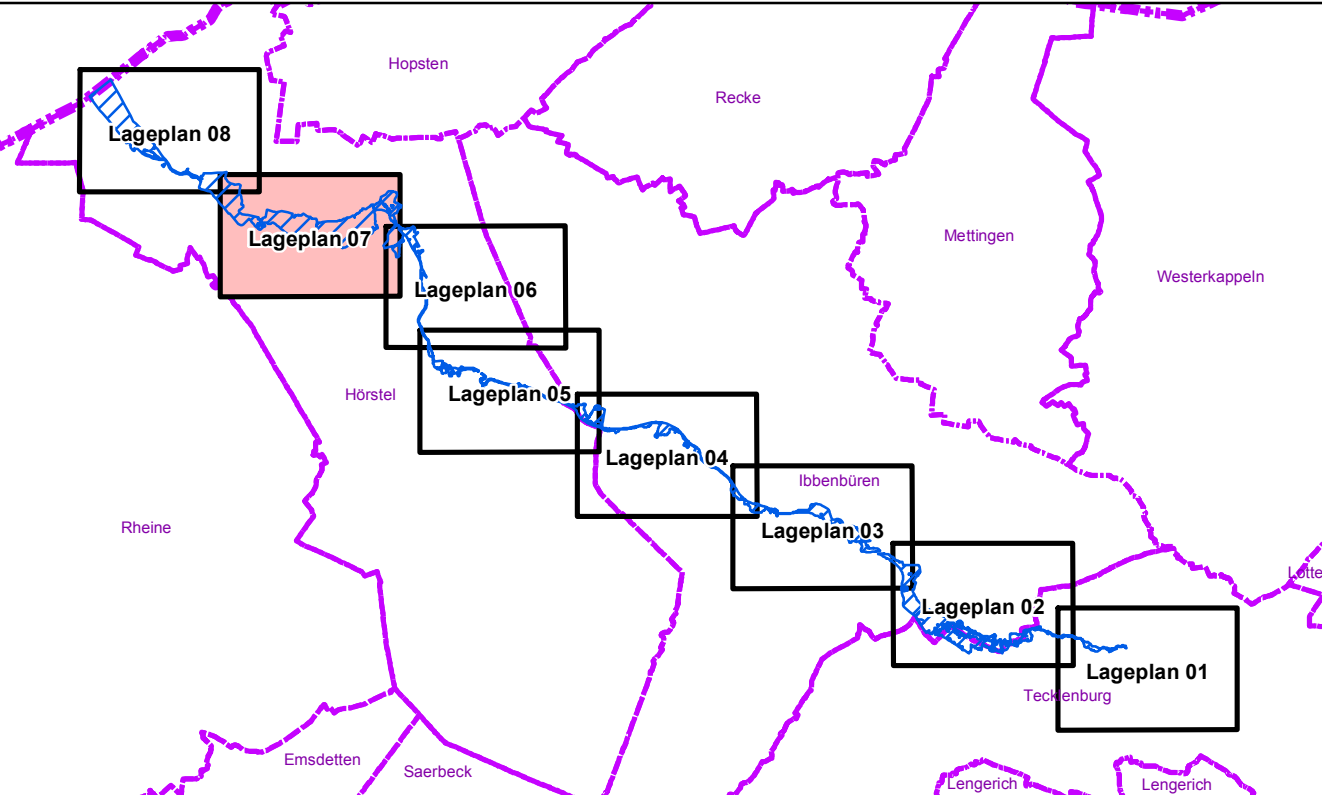
Bearbeitet:	Datum:	Name:	Geändert:	Anlage:	2
Gezeichnet:	Jan. 2011	Bendiks		Blatt:	6
	Jan. 2011	Bendiks		Datiel:	<small>in Auftrag gegeben/angeordnet/beantragt/beantragt</small>





Digitale Daten des Landes Nordrhein-Westfalen  
Verwertung in Auftrag des LANUV NRW

© Topographische Karten  
Bezirksregierung Köln, Abt. 7 - Geobasis



**Legende:**

- Überschwemmungsgebiet
- Kilometrierung
- Gewässerachse

**Bezirksregierung  
Münster**

Bezirksregierung Münster, Domplatz 1-3, 48143 Münster  
Telefon: (0251) 411-0, Fax: (0251) 411-2625



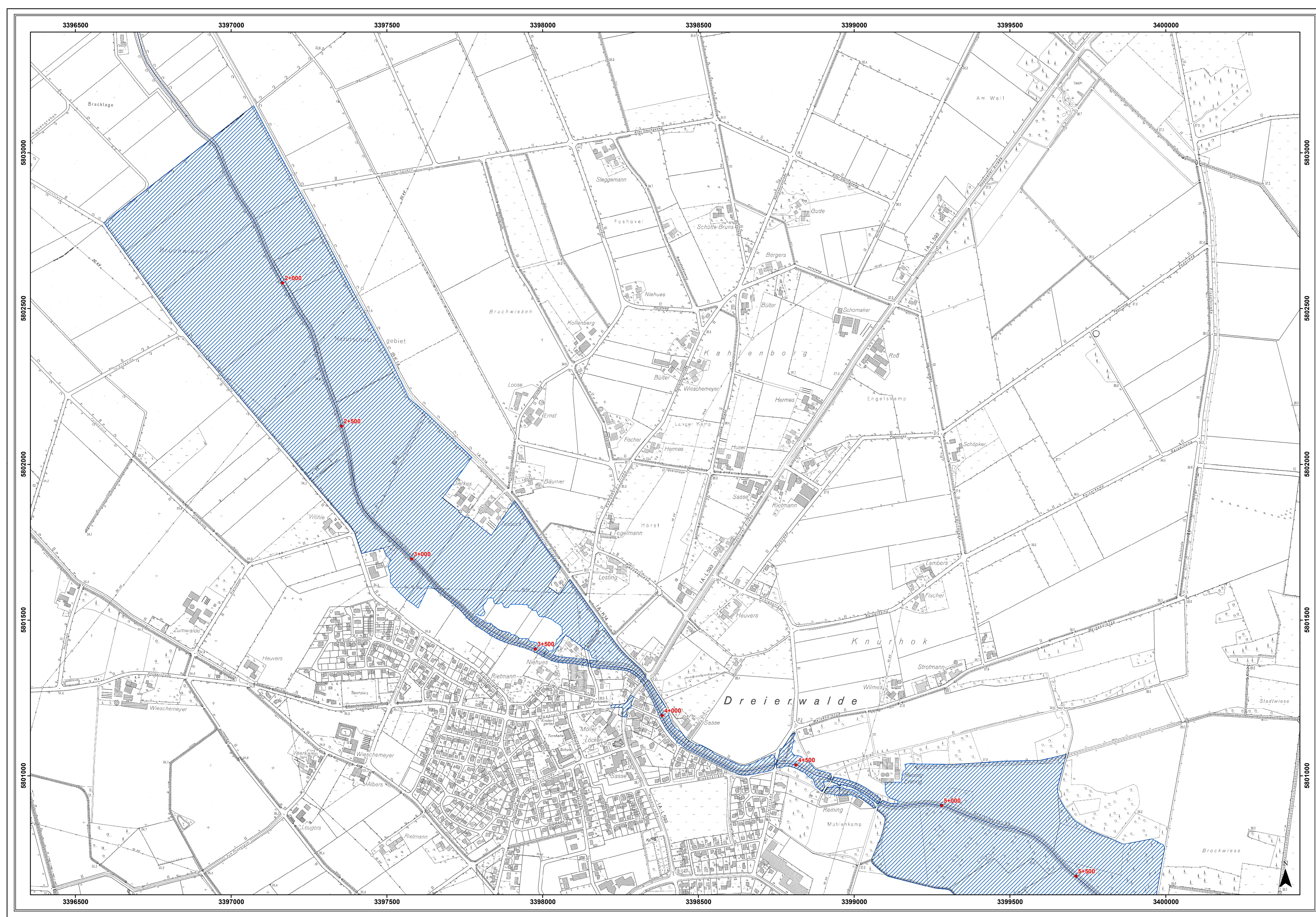
Projekt: **Überschwemmungsgebiet  
Dreierwalder-, Hörsteler-,  
Ibbenbürener Aa und Ledder Mühlenbach**

Darstellung: **Überschwemmungsgebiet bei HQ100**

Maßstab: **1:5.000**      Erstellt: **Abteilung 5, Dezernat 54  
Münster, den 27.01.2011**

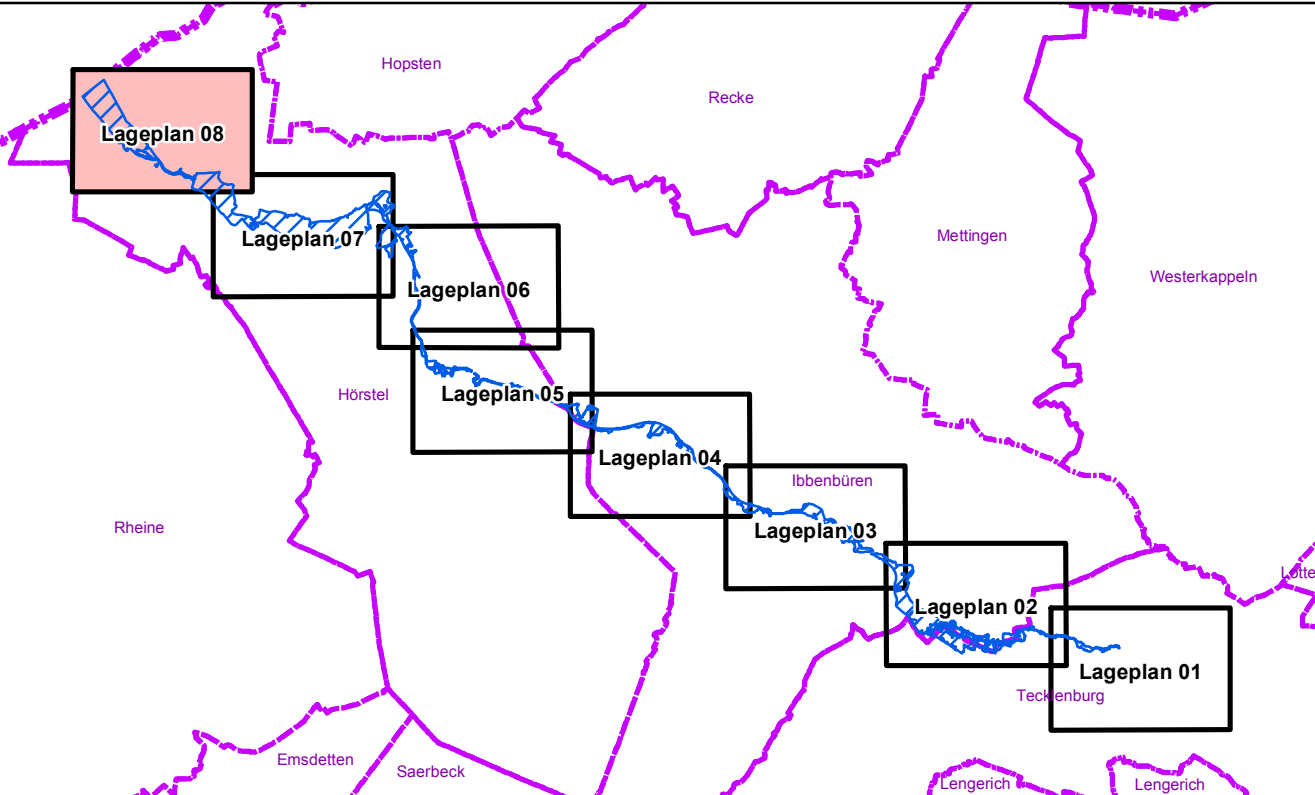
Bearbeitet:	Datum:	Name:	Geändert:	Anlage:	2
	Jan. 2011	Bendiks		Blatt:	7
Gezeichnet:	Jan. 2011	Bendiks		Datiel:	<small>in Auftrag gegeben/angeordnet/Vertragsschlichter</small>





Digitale Daten des Landes Nordrhein-Westfalen  
Verwertung in Auftrag des LANUV NRW

© Topographische Karten  
Bezirksregierung Köln, Abt. 7 - Geobasis



**Legende:**

- Überschwemmungsgebiet
- Kilometrierung
- Gewässerachse

**Bezirksregierung  
Münster**

Bezirksregierung Münster, Domplatz 1-3, 48143 Münster  
Telefon: (0251) 411-0, Fax: (0251) 411-2625



Projekt: **Überschwemmungsgebiet  
Dreierwalder-, Hörsteler-,  
Ibbenbürener Aa und Ledder Mühlenbach**

Darstellung: **Überschwemmungsgebiet bei HQ100**

Maßstab: **1:5.000**      Erstellt: **Abteilung 5, Dezernat 54  
Münster, den 27.01.2011**

Bearbeitet:	Jan. 2011	Bendiks	Geändert:	Anlage: <b>2</b>
Gezeichnet:	Jan. 2011	Bendiks	Blatt: <b>8</b>	
			Dat:	<small>in Auftrag gegeben/abgegeben/abgegeben/abgegeben</small>