





Land NRW (2020), Datenlizenz Deutschland - Namensnennung - Version 2.0 (www.govdata.de/dl-de/by-2-0)

Legende:

-  Gewässerachse
-  Kilometrierung (GSK 3c)
-  Überschwemmungsgebiet
-  Querprofile aus der Vermessung mit Kilometrierung

**Bezirksregierung
Münster**

Bezirksregierung Münster, Domplatz 1-3, 48143 Münster
Telefon: (0251) 411-0, Fax: (0251) 411-2525



**Projekt: Überschwemmungsgebiet Brüggelbach,
Spillenbach und Holzbach**

Darstellung: Übersichtslegeplan

Maßstab: 1:15.000 **Erstellt: Abteilung 5, Dezernat 54
Münster, den 18.08.2022**

Bearbeitet:	Datum:	Name:	Geändert:	Anlage:	1
	Jan 2012	Richter	Mai 2012	Blatt:	1
Gezeichnet:	Jan 2012	Musiol		Datiel:	

© Bezirksregierung Münster, Übersichtslegeplan, Spillenbach und Holzbach
Übersichtslegeplan, 18.08.2022