


**Legende:**

- Überschwemmungsgebiet
- Überflutetes Gebiet
- Potenzielles Überflutungsgebiet
- 5100.000 Profillage mit Kilometrierung
- Gewässerachse

Zugehörig  
zur Überschwemmungsgebietsverordnung  
für die Bever vom 25.09.2001  
54.5-4-2-9.1.2  
Bezirksregierung Münster  
Im Auftrag  
*Beck*  
(Beimlich)



<b>Festsetzung der Überschwemmungsgebiete für das Einzugsgebiet der "Bever"</b>		
<b>Masstab:</b> 1:5000	<b>Deutsche Grundkarte 3913/27</b>	<b>Blatt 10</b>
		i. A.
Bearbeitet/geprüft:	Konermann	März 2000
Gezeichnet/geändert:	Wielens	Juni 2000
Gezeichnet/geändert:	Berger	August 2001
Münster, den 31.08.01		



**Legende:**

- Überschwemmungsgebiet
- Überflutetes Gebiet
- Potenzielles Überflutungsgebiet
- 5100,000 Profillage mit Kilometrierung
- Gewässerachse

Zugehörig zur Überschwemmungsgebietsverordnung für die Bever vom 25.09.2001 54.5-4.2-9.1.2 Bezirksregierung Münster



**Festsetzung der Überschwemmungsgebiete für das Einzugsgebiet der "Bever"**

<b>Masstab:</b> 1:5000	<b>Deutsche Grundkarte</b> <b>3913/22</b>	<b>Blatt 11</b>
		i. A.
Bearbeitet/geprüft:	Konermann	März 2000
Gezeichnet/geändert:	Wielens	Juni 2000
Gezeichnet/geändert:	Berger	August 2001
		(gez. Loheide) Münster, den 31.08.01




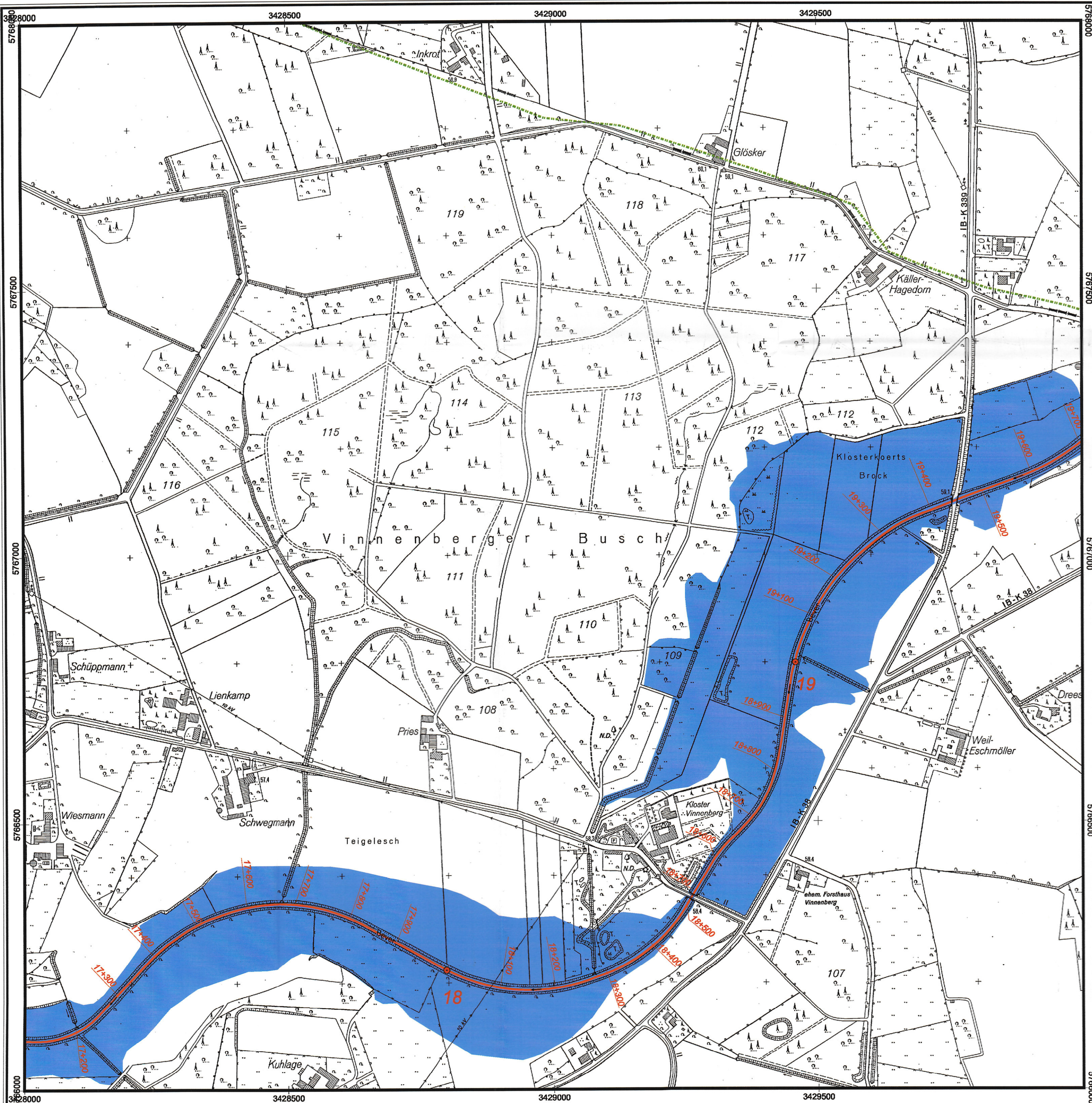
**Legende:**

- Überschwemmungsgebiet
- Überflutetes Gebiet
- Potenzielles Überflutungsgebiet
- 5100.000 Profillage mit Kilometrierung
- Gewässerachse

Zugehörig zur Überschwemmungsgebietsverordnung für die Bever vom 25.09.2001 54.5-4.2-9.1.2 Bezirksregierung Münster Im Auftrag (Beinlich)



<b>Festsetzung der Überschwemmungsgebiete für das Einzugsgebiet der "Bever"</b>		
<b>Masstab:</b> 1:5000	<b>Deutsche Grundkarte</b> 3913/28	<b>Blatt 12</b>
		i. A.
Bearbeitet/geprüft: Koneermann	März 2000	(gez. Loheide) Münster, den 31.08.01
Gezeichnet/geändert: Wielens	Juni 2000	
Gezeichnet/geändert: Berger	August 2001	

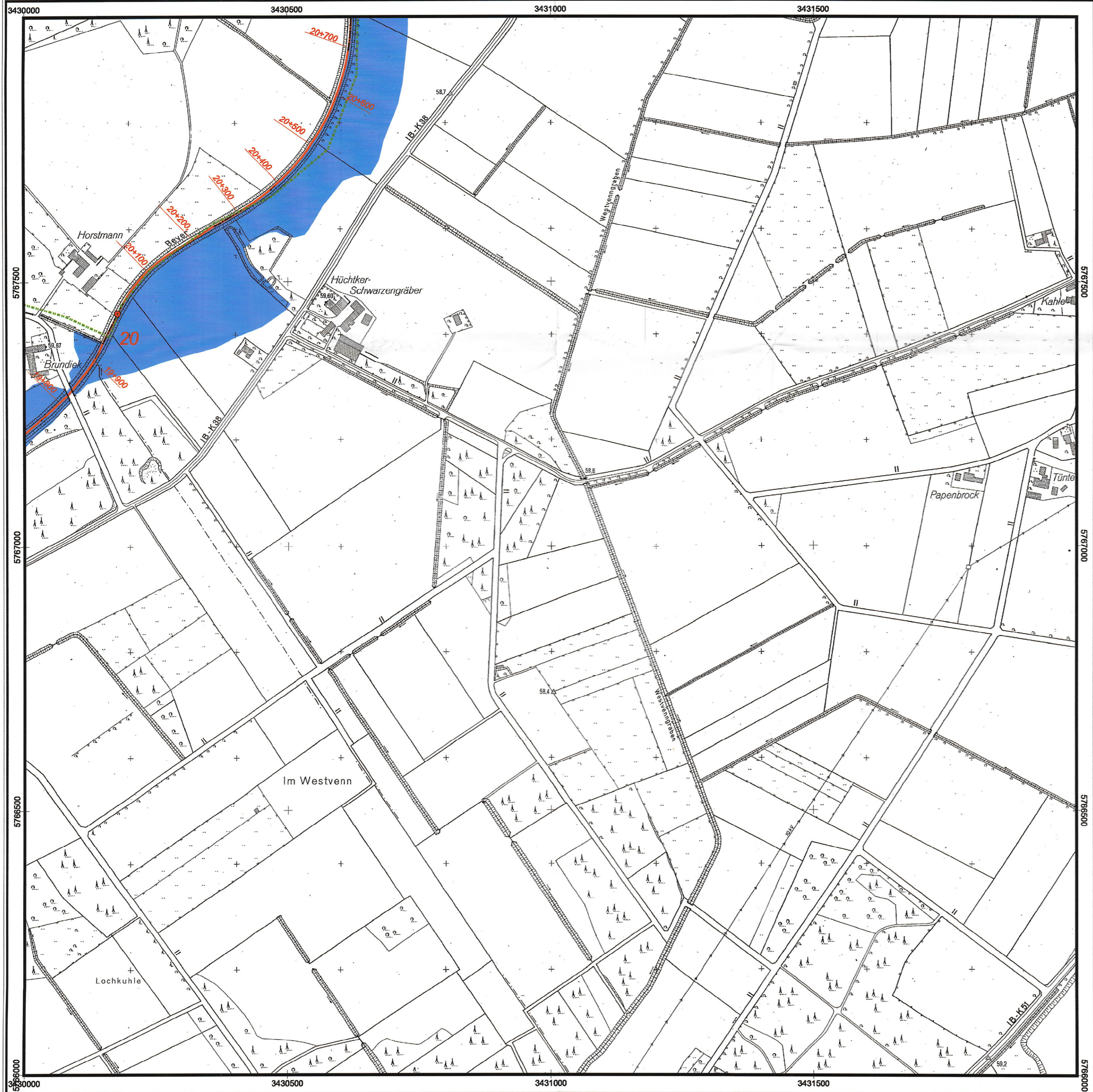


**Legende:**

- Überschwemmungsgebiet
- Überflutetes Gebiet
- Potenzielles Überflutungsgebiet
- 5100,000 Profilage mit Kilometrierung
- Gewässerachse

Zugehörig zur Überschwemmungsgebietsverordnung für die Bever vom 25.09.2001  
 54.5-4.2-9.1.2  
 Bezirksregierung Münster  
 Im Auftrag  
 (Beinlich)

<b>Festsetzung der Überschwemmungsgebiete für das Einzugsgebiet der "Bever"</b>		
<b>Masstab:</b> 1:5000	<b>Deutsche Grundkarte</b> 3913/23	<b>Blatt 13</b>
i. A.		
Bearbeitet/geprüft: Konermann Gezeichnet/geändert: Wielens Gezeichnet/geändert: Berger	März 2000 Juni 2000 August 2001	(gez. Loheide) Münster, den 31.08.01



**Legende:**

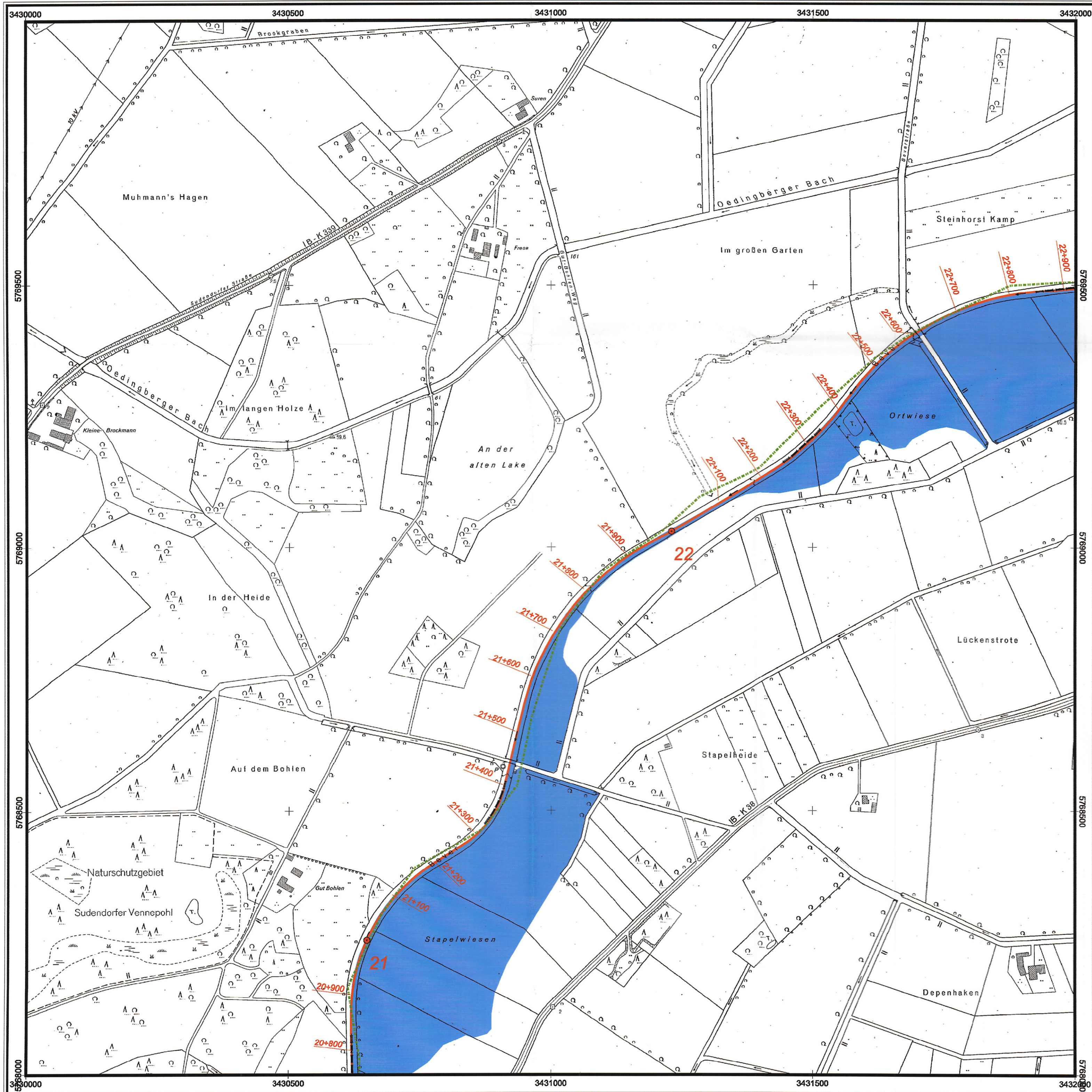
-  Überschwemmungsgebiet
-  Überflutetes Gebiet
-  Potenzielles Überflutungsgebiet
-  5100.000 Profillage mit Kilometrierung
-  Gewässerachse

Zugehörig  
zur Überschwemmungsgebietsverordnung  
für die Bever vom 25.09.2001  
54 5-4-2-9.1.2  
Bezirksregierung Münster



**Festsetzung der Überschwemmungsgebiete  
für das Einzugsgebiet der "Bever"**


<b>Masstab:</b> 1:5000	<b>Deutsche Grundkarte</b> <b>3913/24</b>		<b>Blatt 14</b>
			i. A.  (gez. Loheide) Münster, den 31.08.01
Bearbeitet/geprüft:	Konermann	März 2000	
Gezeichnet/geändert:	Wielens	Juni 2000	
Gezeichnet/geändert:	Berger	August 2001	

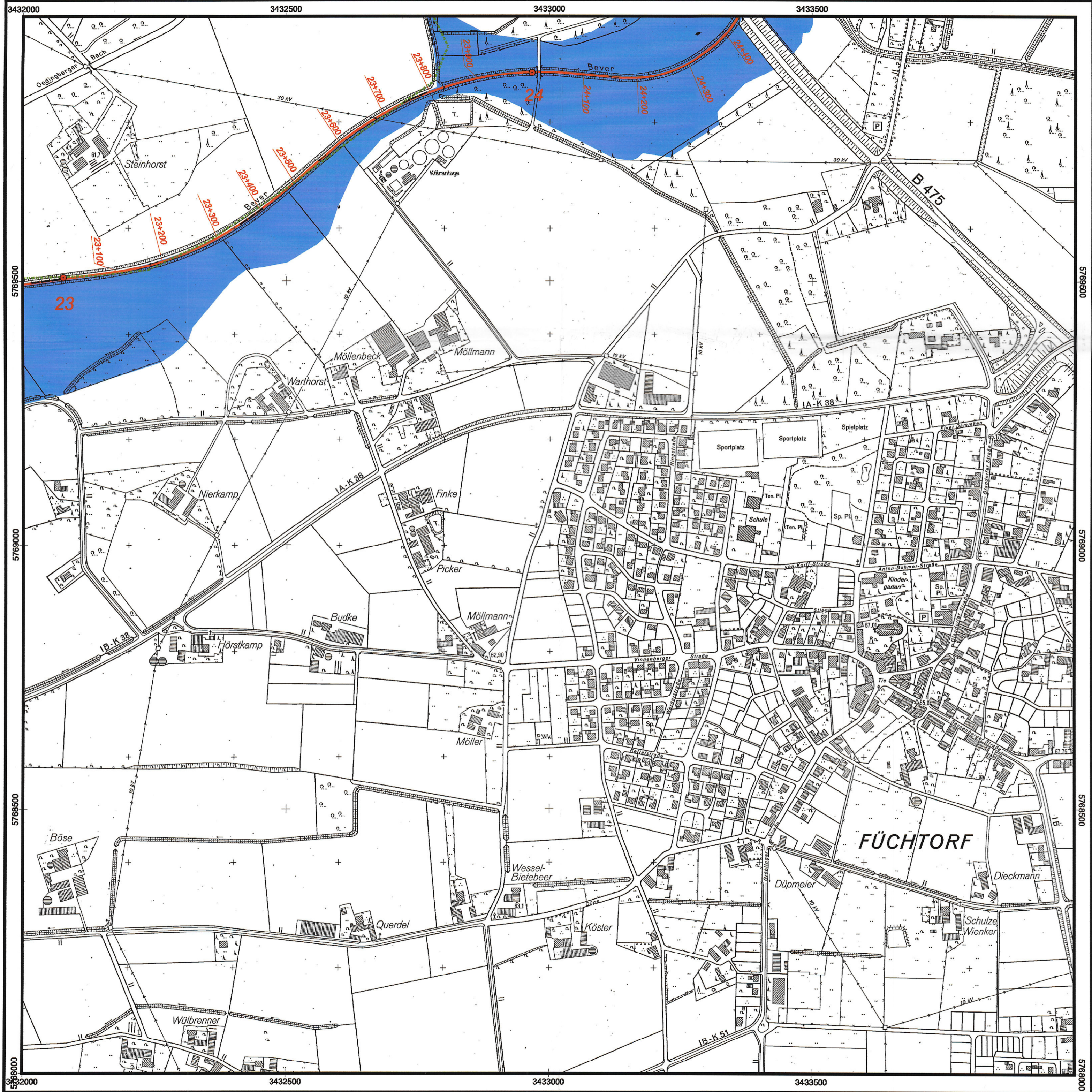


**Legende:**






- Überschwemmungsgebiet
- Überflutetes Gebiet
- Potenzielles Überflutungsgebiet
- Profillage mit Kilometrierung
- Gewässerachse

Zugehörig  
zur Überschwemmungsgebietsverordnung  
für die Bever vom 25.09.2001  
54.5-4.2-9.1.2  
Bezirksregierung Münster  
Im Auftrag  
von  
12  
REGIERUNG  
MÜNSTER

<b>Festsetzung der Überschwemmungsgebiete für das Einzugsgebiet der "Bever"</b>		
<b>Masstab:</b> 1:5000	<b>Deutsche Grundkarte 3913/18</b>	<b>Blatt 15</b>
		i. A.
Bearbeitet/geprüft: Koner mann	März 2000	(gez. Loheide) Münster, den 31.08.01
Gezeichnet/geändert: Wielens	Juni 2000	
Gezeichnet/geändert: Berger	August 2001	



**Legende:**

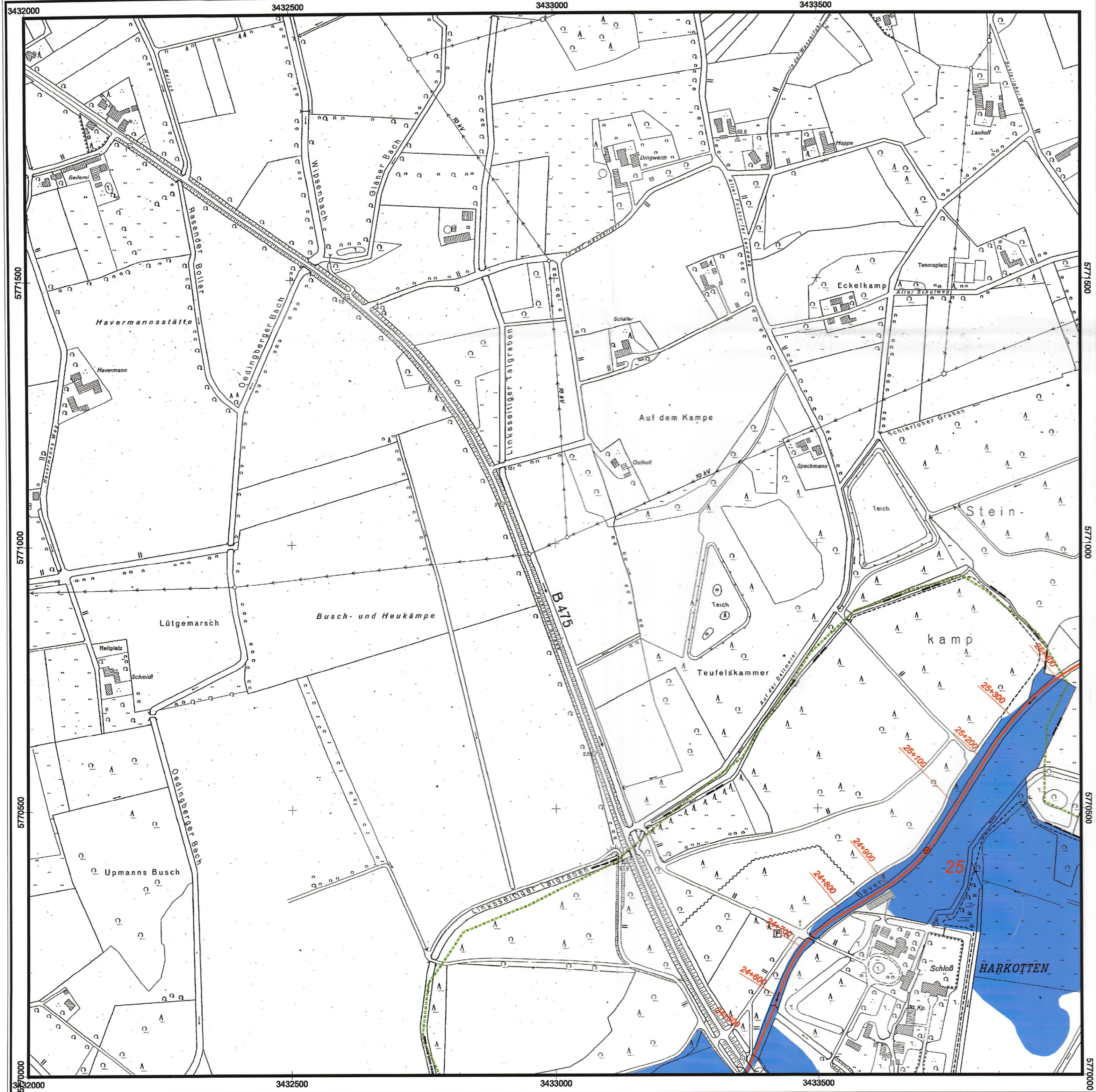
-  Überschwemmungsgebiet
-  Überflutetes Gebiet
-  Potenzielles Überflutungsgebiet
-  Profillage mit Kilometrierung
-  Gewässerachse

Zugehörig  
zur Überschwemmungsgebietsverordnung  
für die Bever vom 25.09.2001  
54 5-4.2-9.1.2  
Bezirksregierung Münster  
Im Auftrag



**Festsetzung der Überschwemmungsgebiete  
für das Einzugsgebiet der "Bever"**

<b>Masstab:</b> 1:5000	<b>Deutsche Grundkarte</b> 3914/11	<b>Blatt 16</b>
		i. A.
Bearbeitet/geprüft:	Konermann	März 2000
Gezeichnet/geändert:	Wielens	Juni 2000
Gezeichnet/geändert:	Berger	August 2001
		(gez. Loheide) Münster, den 31.08.01




**Legende:**

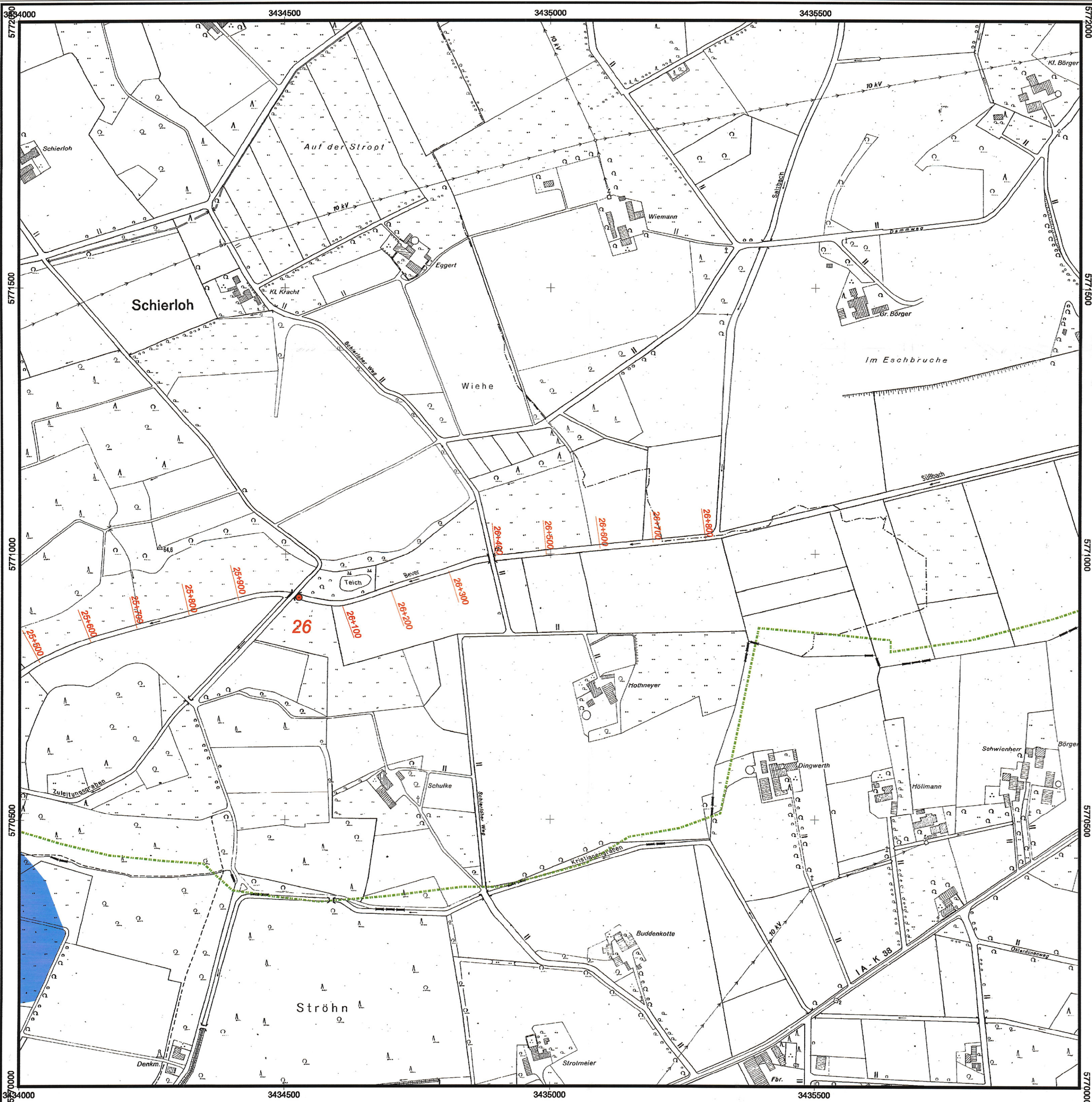
- Überschwemmungsgebiet
- Überflutetes Gebiet
- Potenzielles Überflutungsgebiet
- 5100.000 Profillage mit Kilometrierung
- Gewässerachse

Zugehörig  
zur Überschwemmungsgebietsverordnung  
für den Bever vom 25.09.2001  
54.5-4.2-9.1.1  
Bezirksregierung Münster  
Im Auftrag  
*(Signature)*  
(Beinlich)



<b>Festsetzung der Überschwemmungsgebiete für das Einzugsgebiet der "Bever"</b>		
<b>Masstab:</b> 1:5000	<b>Deutsche Grundkarte 3914/06</b>	<b>Blatt 17</b>
		i. A.
Bearbeitet/geprüft: Konermann	März 2000	(gez. Loheide) Münster, den 31.08.01
Gezeichnet/geändert: Wielens	Juni 2000	
Gezeichnet/geändert: Berger	August 2001	





**Legende:**

- Überschwemmungsgebiet
- Überflutetes Gebiet
- Potenzielles Überflutungsgebiet
- 5100.000 Profillage mit Kilometrierung
- ~ Gewässerachse

Zugehörig zur Überschwemmungsgebietsverordnung für die Bever vom 25.09.2001  
54.5-4.2-9.1.2

Bezirksregierung Münster  
Im Auftrag  
(Beinlich)



<b>Festsetzung der Überschwemmungsgebiete für das Einzugsgebiet der "Bever"</b>		
<b>Masstab:</b> 1:5000	<b>Deutsche Grundkarte</b> <b>3914/07</b>	<b>Blatt 18</b>
		i. A.
Bearbeitet/geprüft:	Konermann	März 2000
Gezeichnet/geändert:	Wielens	Juni 2000
Gezeichnet/geändert:	Berger	August 2001
Münster, den 31.08.01		