



### Legende:

- Überschwemmungsgebiet
- Überflutetes Gebiet
- Potenzielles Überflutungsgebiet
- 5100.000 Profillage mit Kilometrierung
- Gewässerachse

Zugehörig  
zur Überschwemmungsgebietsverordnung  
für die Bever vom 25.09.2001  
54.5-4.2-9.1.2  
Bezirksregierung Münster  
Im Auftrag  
(Beauftragter)



### Festsetzung der Überschwemmungsgebiete für das Einzugsgebiet der "Bever"

Massstab:  
1:5000

Deutsche Grundkarte  
3912/28

Blatt 1

Staatliches  
Umweltamt  
Münster

i. A.

Bearbeitet/geprüft:	Konermann	März 2000
Gezeichnet/geändert:	Wielens	Juni 2000
Gezeichnet/geändert:	Berger	August 2001

(gez. Loheide)






Münster, den 31.08.01

Datfi: s:\projekte\daueruegebiet\bever.apr, ws, 08.01






**Legende:**

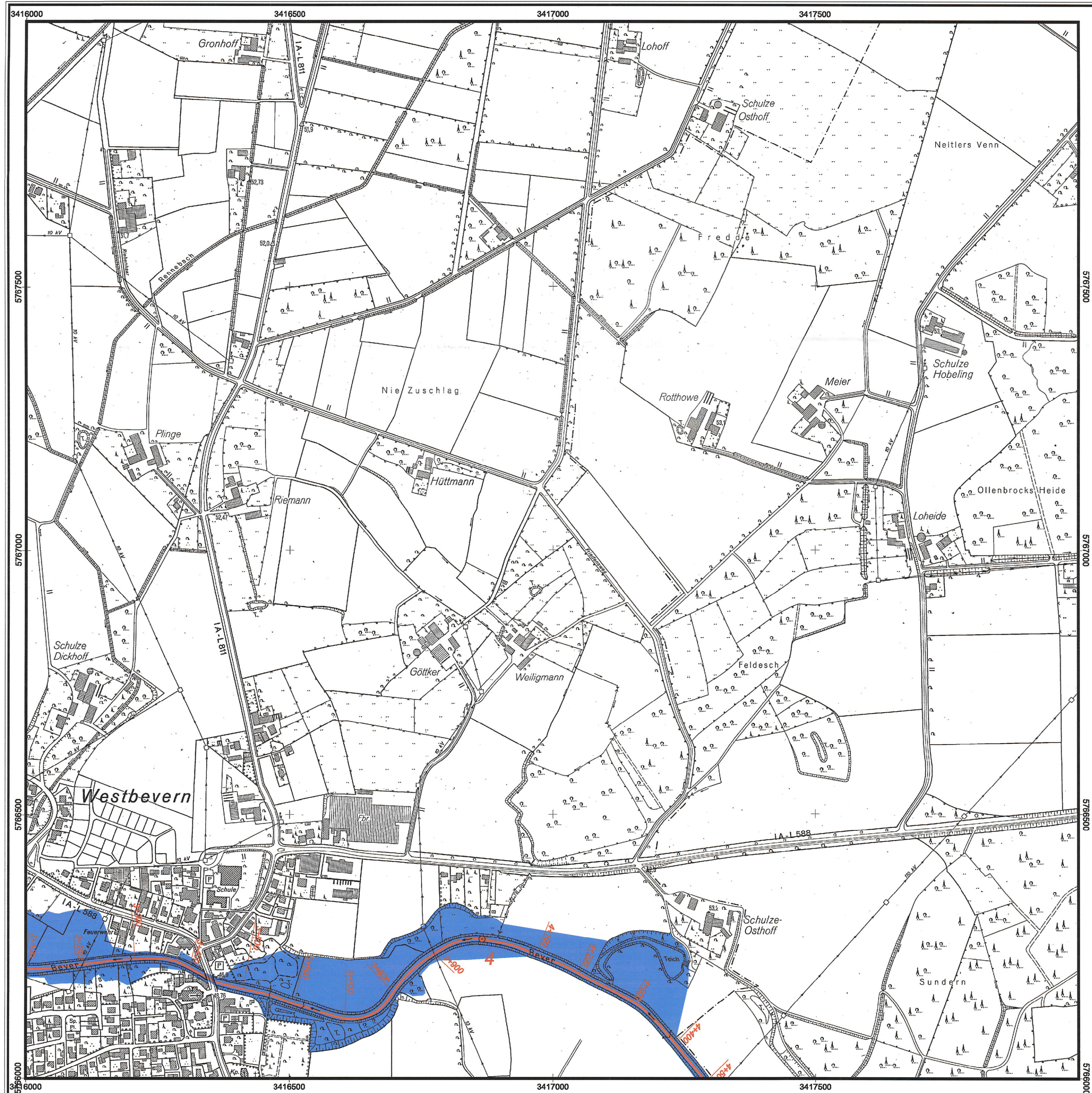
-  Überschwemmungsgebiet
-  Überflutetes Gebiet
-  Potenzielles Überflutungsgebiet
-  Profillage mit Kilometrierung
-  Gewässerachse

Zugehörig  
zur Überschwemmungsgebietsverordnung  
für die Bever vom 25.09.2001  
54.5-4.2-9.1.2  
Bezirksregierung Münster  
Im Auftrag  
  
31.08.12  
(Beinlich)






**Festsetzung der Überschwemmungsgebiete  
für das Einzugsgebiet der "Bever"**

Massstab: 1:5000		Deutsche Grundkarte 3912/22		Blatt 2
		i. A.		
Bearbeitet/geprüft:	Konermann	März 2000	(gez. Loheide)	
Gezeichnet/geändert:	Wielens	Juni 2000		
Gezeichnet/geändert:	Berger	August 2001		
			Münster, den 31.08.01	





**Legende:**

-  Überschwemmungsgebiet
-  Überflutetes Gebiet
-  Potenzielles Überflutungsgebiet
-  Profillage mit Kilometrierung
-  Gewässerachse

Zugehörig  
zur Überschwemmungsgebietsverordnung  
für den Bever vom 25.09.2001  
54.5-4.2-9.1.1  
Bezirksregierung Münster  
Im Auftrag  
(Beispiel)



**Festsetzung der Überschwemmungsgebiete  
für das Einzugsgebiet der "Bever"**

**Massstab:**  
1:5000

**Deutsche Grundkarte  
2912/23**

**Blatt 3**

**U**nterschiedliches  
**Umwelt**amt  
Münster

Bearbeitet/geprüft:	Konermann	März 2000
Gezeichnet/geändert:	Wielens	Juni 2000
Gezeichnet/geändert:	Berger	August 2001

i. A.

(gez. Loheide)






Münster, den 31.08.01

Datei: s:\projekte\daueruegebiet\bever.apr, ws, 08.01





**Legende:**

-  Überschwemmungsgebiet
-  Überflutetes Gebiet
-  Potenzielles Überflutungsgebiet
-  Profillage mit Kilometrierung
-  Gewässerachse

Zugehörig  
zur Überschwemmungsgebietsverordnung  
für die Bever vom 25.09.2001  
54-5-4.2-9.1.2  
Bezirksregierung Münster



**Festsetzung der Überschwemmungsgebiete  
für das Einzugsgebiet der "Bever"**

**Massstab:**  
1:5000

**Deutsche Grundkarte**  
**3912/29**

**Blatt 4**

**Umweltamt**  
Münster

Bearbeitet/geprüft:	Konermann	März 2000
Gezeichnet/geändert:	Wielens	Juni 2000
Gezeichnet/geändert:	Berger	August 2001

i. A.

(gez. Loheide)






Münster, den 31.08.01

Dat: s:\projekt\dauerluegebiet\bever.apr, ws, 08.01





### Legende:

-  Überschwemmungsgebiet
-  Überflutetes Gebiet
-  Potenzielles Überflutungsgebiet
-  Profillage mit Kilometrierung
-  Gewässerachse

Zugehörig  
zur Überschwemmungsgebietsverordnung  
für die Bever vom 25.09.2001  
54.5-4.2-9.1.2  
Bezirksregierung Münster  
Im Auftrag  
  
(Beinhorn)



## Festsetzung der Überschwemmungsgebiete für das Einzugsgebiet der "Bever"

Maßstab:  
1:5000

Deutsche Grundkarte  
3912/30

Blatt 5

Staatliches  
Umweltamt  
Münster

i. A.

Bearbeitet/geprüft: Konermann März 2000

Gezeichnet/geändert: Wielens Juni 2000

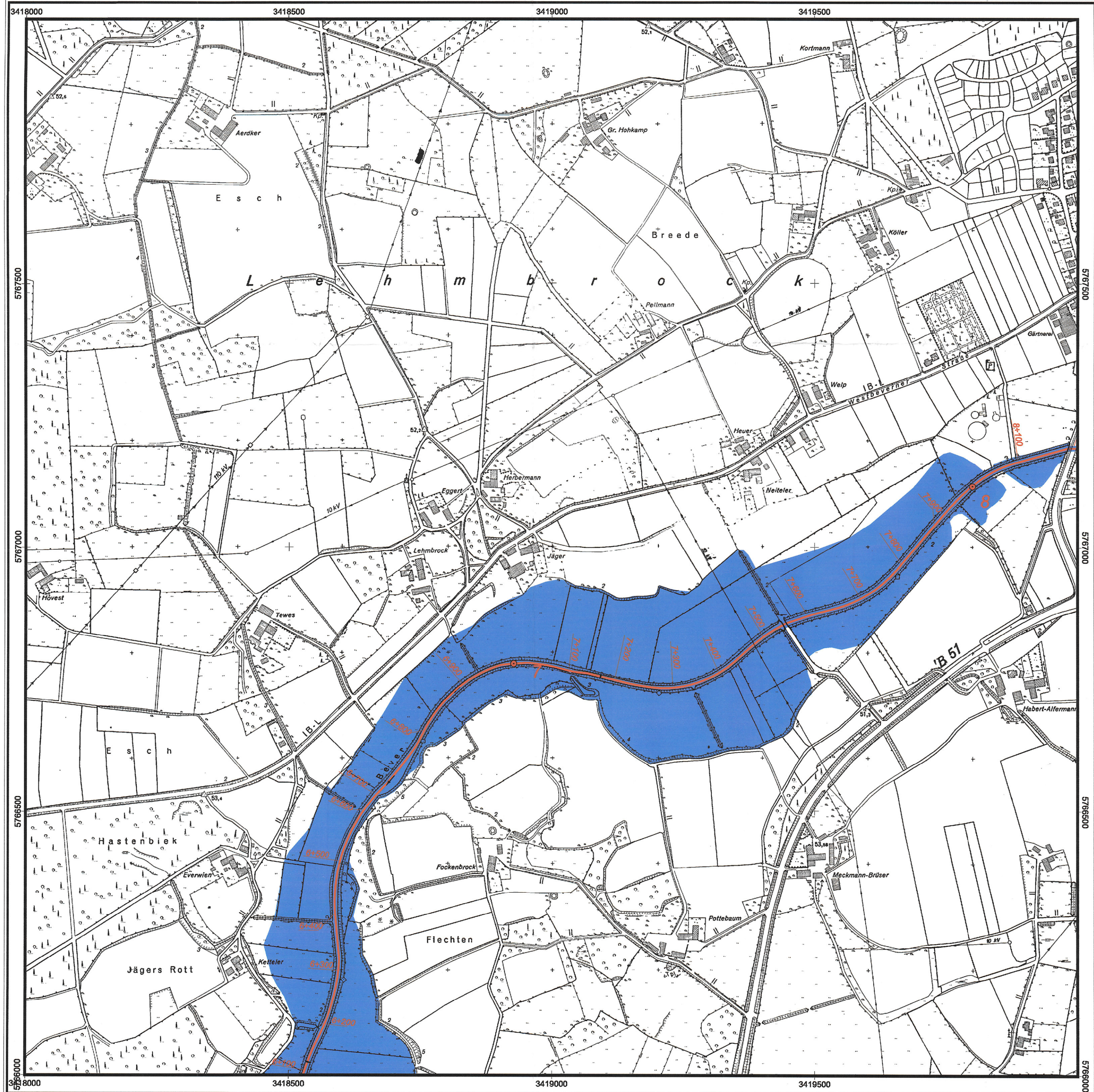
Gezeichnet/geändert: Berger August 2001

(gez. Loheide)

Münster, den 31.08.01

Datent: s:\projekt\dauer\uegebiet\bever.apr, ws, 08.01





### Legende:

- Überschwemmungsgebiet
- Überflutetes Gebiet
- Potenzielles Überflutungsgebiet
- 5100,000 Profillage mit Kilometrierung
- Gewässerachse

Zugehörig  
zur Überschwemmungsgebietsverordnung  
für die Bever vom 25.09.2001  
54.5-4.2-9.1.2  
Bezirksregierung Münster  
Im Auftrag  
(Beinlich)



### Festsetzung der Überschwemmungsgebiete für das Einzugsgebiet der "Bever"

Massstab:  
1:5000

Deutsche Grundkarte  
3912/24

Blatt 6

Staatliches  
Umweltamt  
Münster

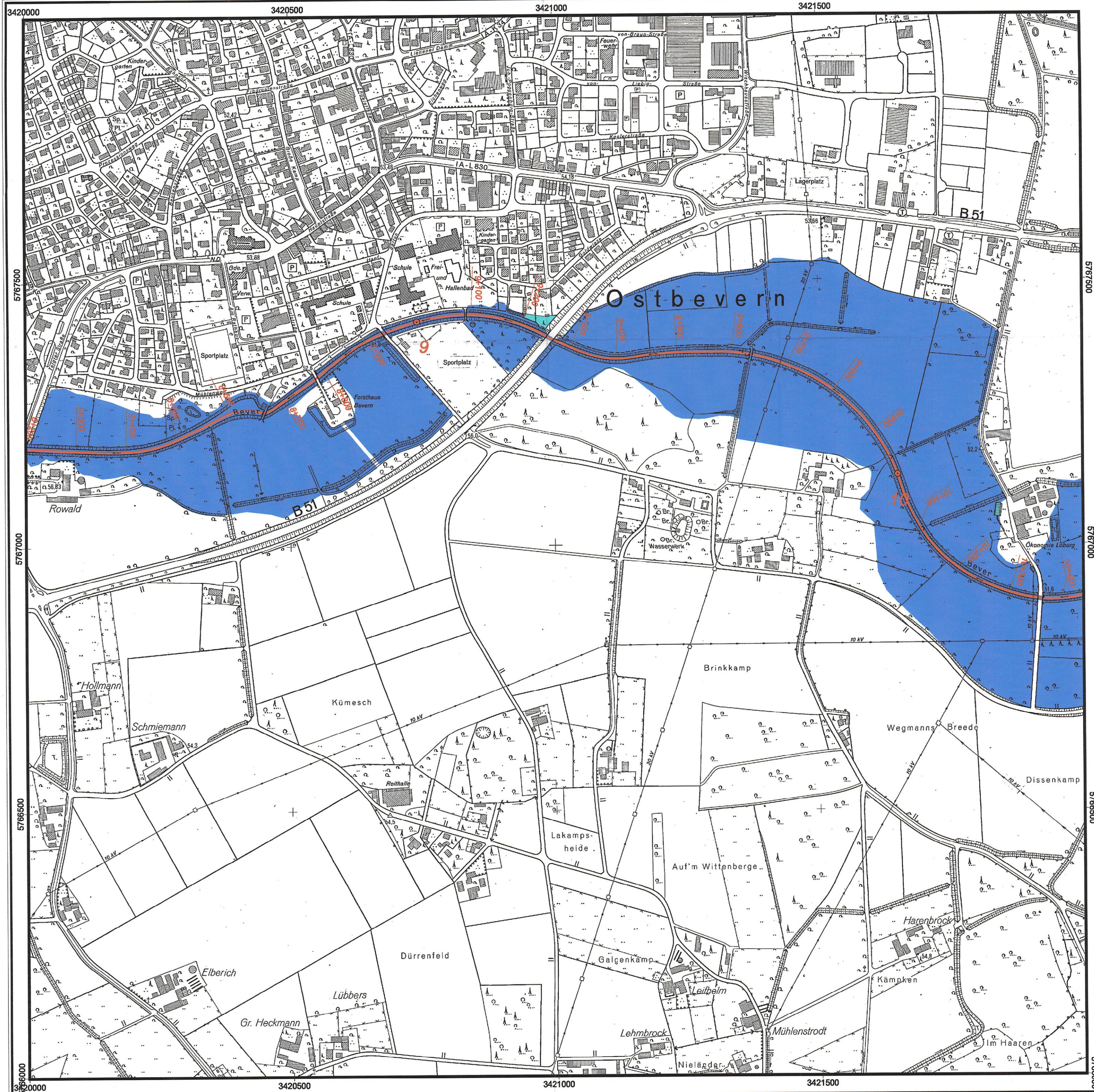
Bearbeitet/geprüft:	Konermann	März 2000
Gezeichnet/geändert:	Wielens	Juni 2000
Gezeichnet/geändert:	Berger	August 2001

i. A.

(gez. Loheide)

Münster, den 31.08.01





### Legende:

- Überschwemmungsgebiet
- Überflutetes Gebiet
- Potenzielles Überflutungsgebiet
- 5100.000 Profillage mit Kilometrierung
- Gewässerachse

Zugehörig  
zur Überschwemmungsgebietsverordnung  
für die Bever vom 25.09.2001  
54.5-4.2-9.1.2  
Bezirksregierung Münster  
Im Auftrag  
(Beitrich)



### Festsetzung der Überschwemmungsgebiete für das Einzugsgebiet der "Bever"

Massstab:  
1:5000

Deutsche Grundkarte  
3913/19

Blatt 7

Staatliches  
Umweltamt  
Münster

i. A.

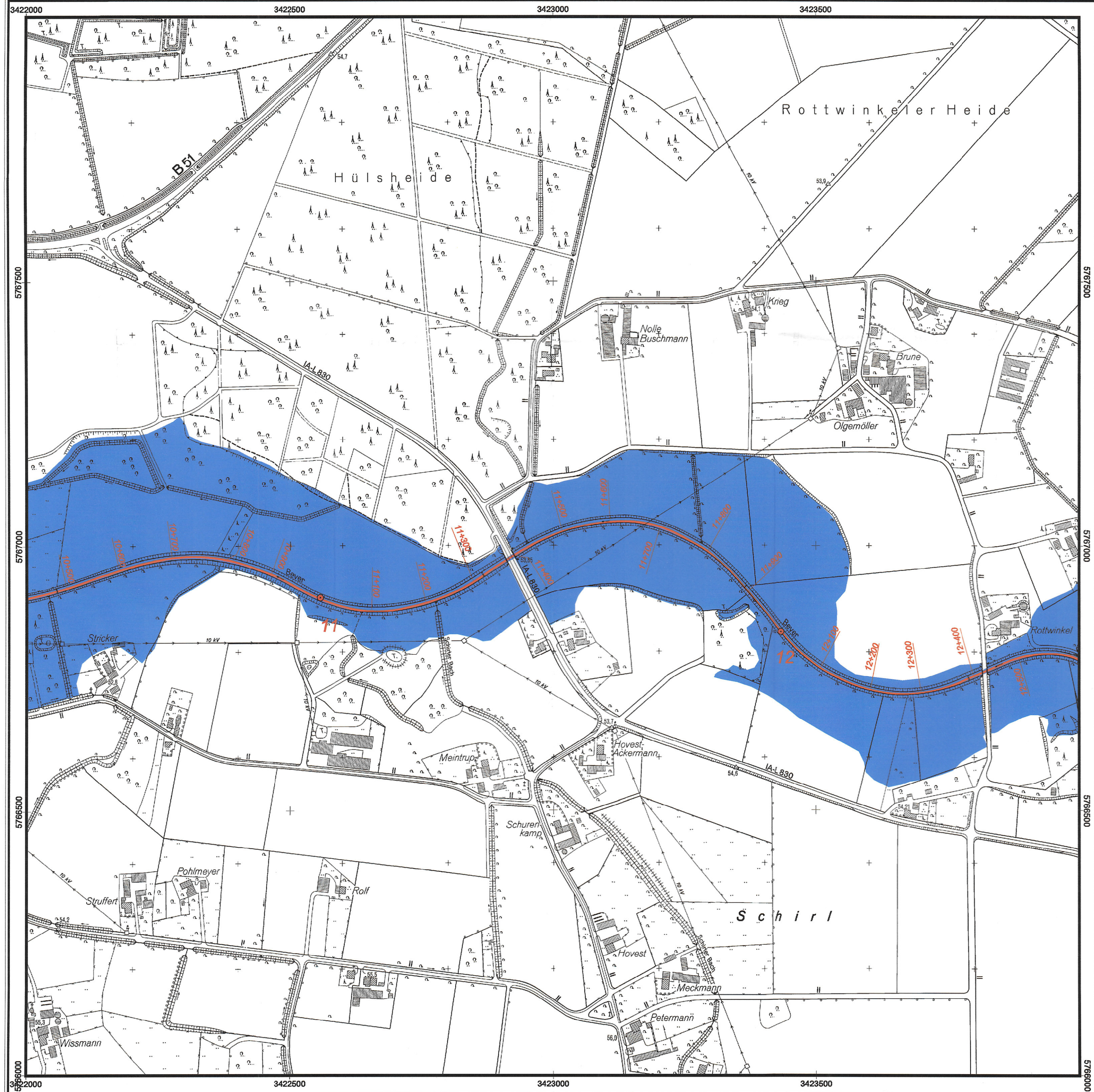
Bearbeitet/geprüft:	Konermann	März 2000
Gezeichnet/geändert:	Wielens	Juni 2000
Gezeichnet/geändert:	Berger	August 2001

(gez. Loheide)

Münster, den 31.08.01

Datet: s:\projekte\daueruegebietbever.apr, ws, 08.01





### Legende:

- Überschwemmungsgebiet
- Überflutetes Gebiet
- Potenzielles Überflutungsgebiet
- 5100.000 Profillage mit Kilometrierung
- Gewässerachse

Zugehörig  
zur Überschwemmungsgebietsverordnung  
für die Bever vom 25.09.2001  
54.5-4.2-9.1.2  
Bezirksregierung Münster



### Festsetzung der Überschwemmungsgebiete für das Einzugsgebiet der "Bever"

Massstab:  
1:5000

Deutsche Grundkarte  
3913/20

Blatt 8

Staatliches  
Umweltamt  
Münster

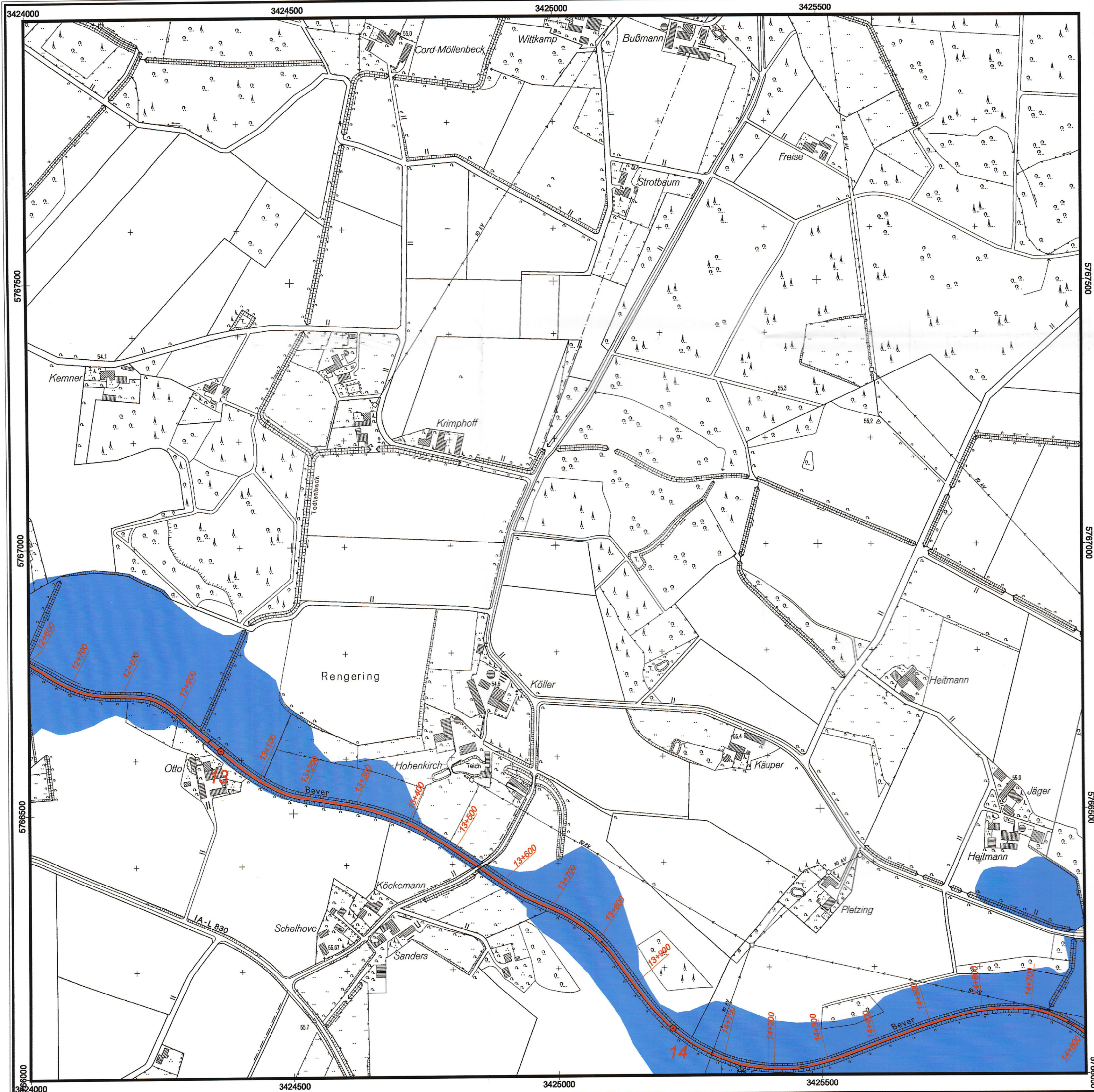
Bearbeitet/geprüft:	Konermann	März 2000
Gezeichnet/geändert:	Wielens	Juni 2000
Gezeichnet/geändert:	Berger	August 2001

i. A.

(gez. Loheide)

Münster, den 31.08.01





### Legende:

- Überschwemmungsgebiet
- Überflutetes Gebiet
- Potenzielles Überflutungsgebiet
- Profillage mit Kilometrierung
- Gewässerachse



### Festsetzung der Überschwemmungsgebiete für das Einzugsgebiet der "Bever"

Masstab:  
1:5000

Deutsche Grundkarte  
3913/21

Blatt 9

Staatliches  
Umweltamt  
Münster

i. A.

Bearbeitet/geprüft:	Konermann	März 2000
Gezeichnet/geändert:	Wielens	Juni 2000
Gezeichnet/geändert:	Berger	August 2001

(gez. Loheide)

Münster, den 31.08.01

Datei: s:\projekte\dauer\uegebiet\bever.apr, ws, 08.01