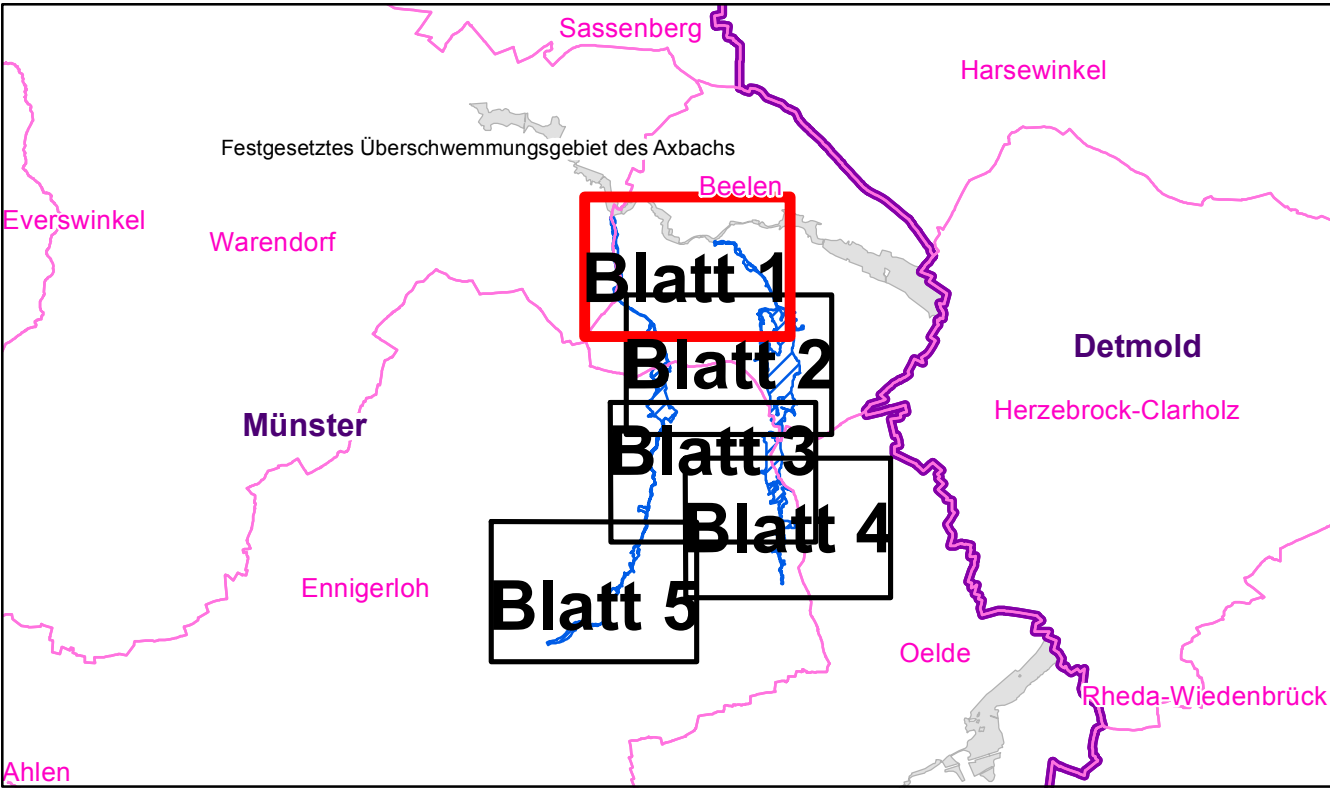


Geobasisdaten der Kommunen und des Landes NRW © Geobasis NRW 2013



Legende:

- 10,5 Kilometrierung
- Gewässerachse
- Überschwemmungsgebiet

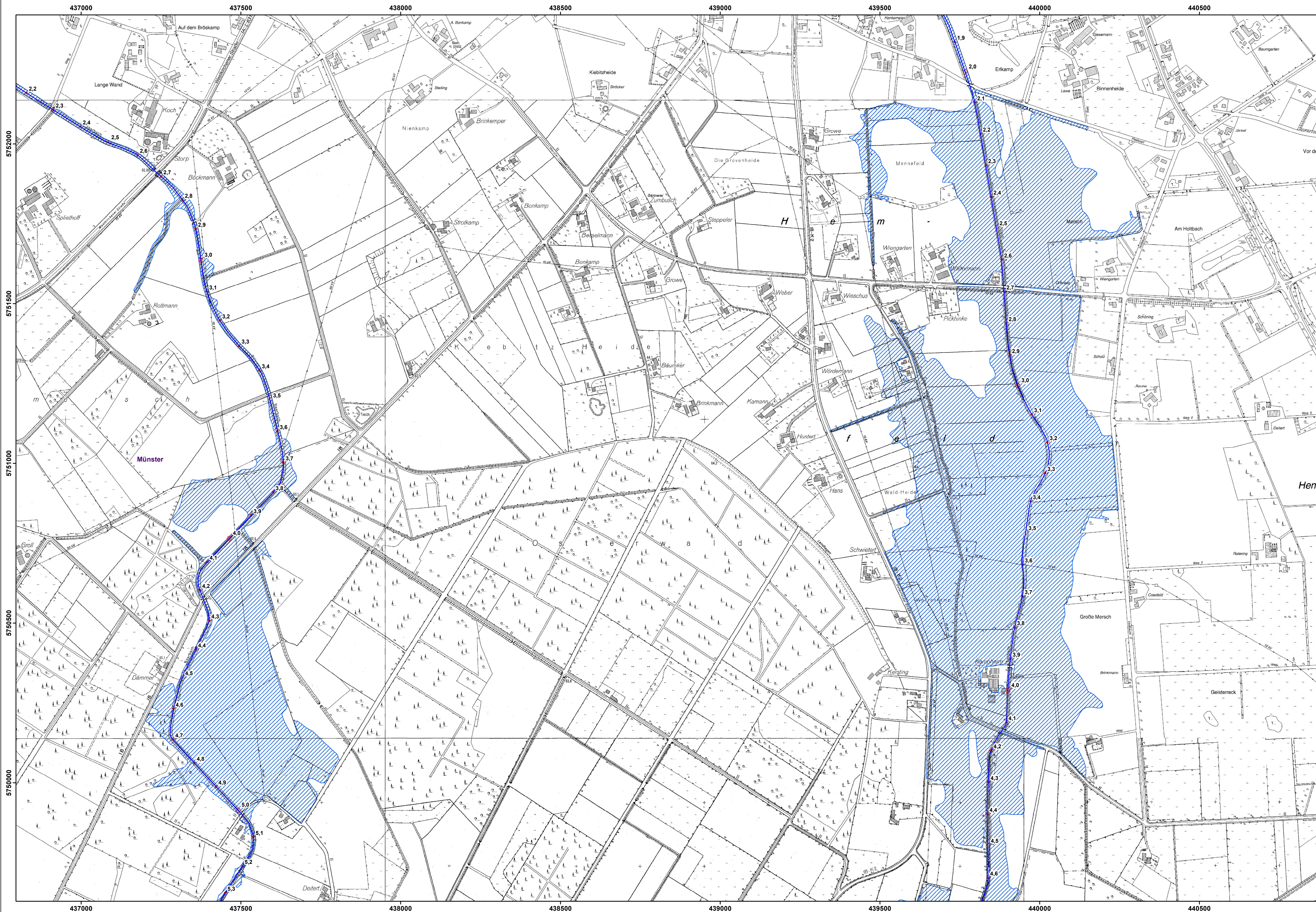
**Bezirksregierung
Münster**

Bezirksregierung Münster, Domplatz 1-3, 48143 Münster
Telefon: (0251) 411-0, Fax: (0251) 411-2525

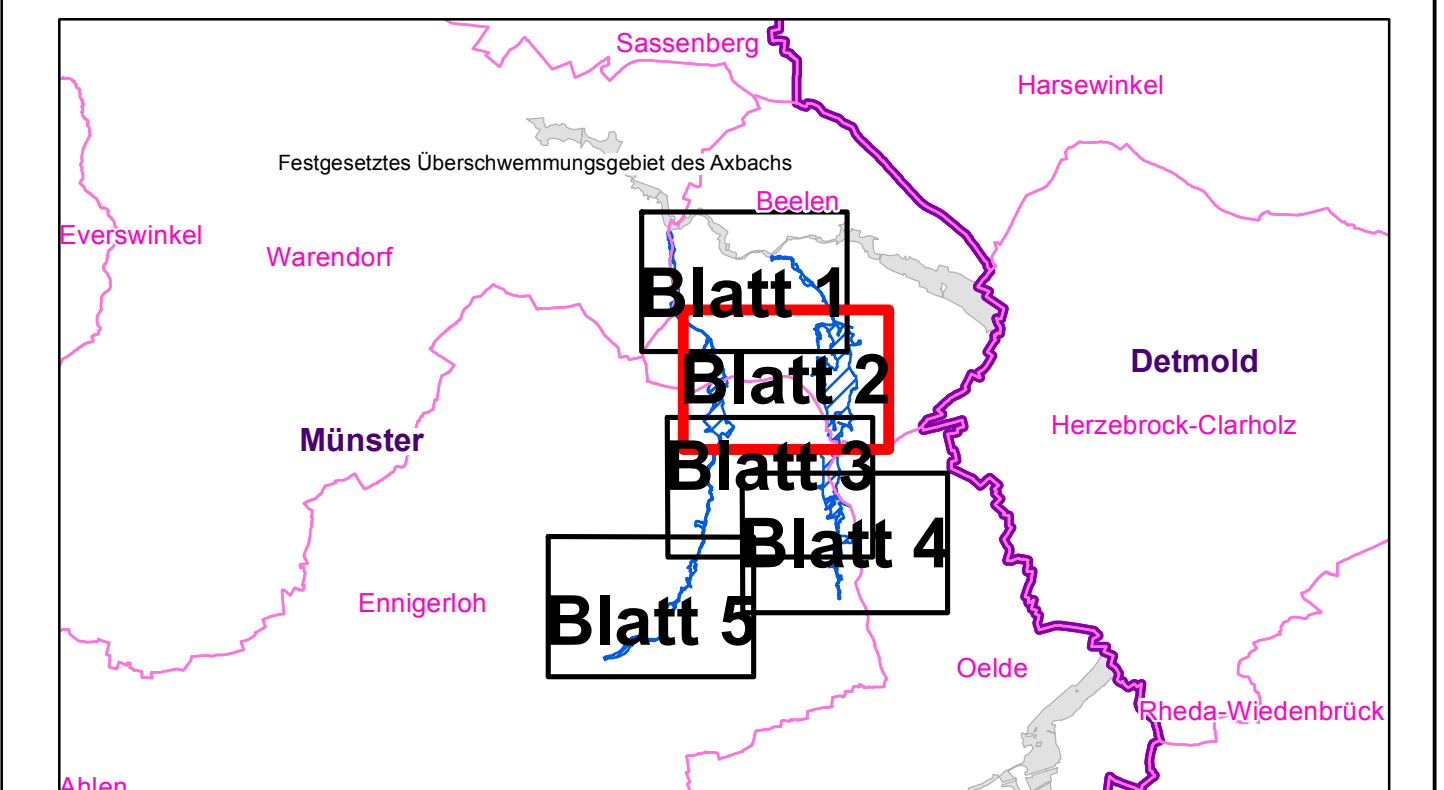
Projekt: Überschwemmungsgebiet
Baarbach, Beilbach

Darstellung: Überschwemmungsgebiet HQ100

Maßstab: 1 : 5.000	Erstellt: Abteilung 5, Dezernat 54 Münster, den 03.09.2014									
Bearbeitet: Juni 13 Gezeichnet: Juni 13	<table><tr><td>Name: Mor / Hs</td><td>Geändert: Sep. 2014</td><td>Anlage: 2</td></tr><tr><td>Musiol</td><td>Sep. 2014</td><td>Blatt: 1</td></tr><tr><td colspan="3">Datiel: <small>in der Bezirksregierung Münster Baarbach, Beilbach</small></td></tr></table>	Name: Mor / Hs	Geändert: Sep. 2014	Anlage: 2	Musiol	Sep. 2014	Blatt: 1	Datiel: <small>in der Bezirksregierung Münster Baarbach, Beilbach</small>		
Name: Mor / Hs	Geändert: Sep. 2014	Anlage: 2								
Musiol	Sep. 2014	Blatt: 1								
Datiel: <small>in der Bezirksregierung Münster Baarbach, Beilbach</small>										



Geobasisdaten der Kommunen und des Landes NRW © Geobasis NRW 2013



Legende:

- 10,5 Kilometrierung
 Gewässerachse
 Überschwemmungsgebiet

**Bezirksregierung
Münster**



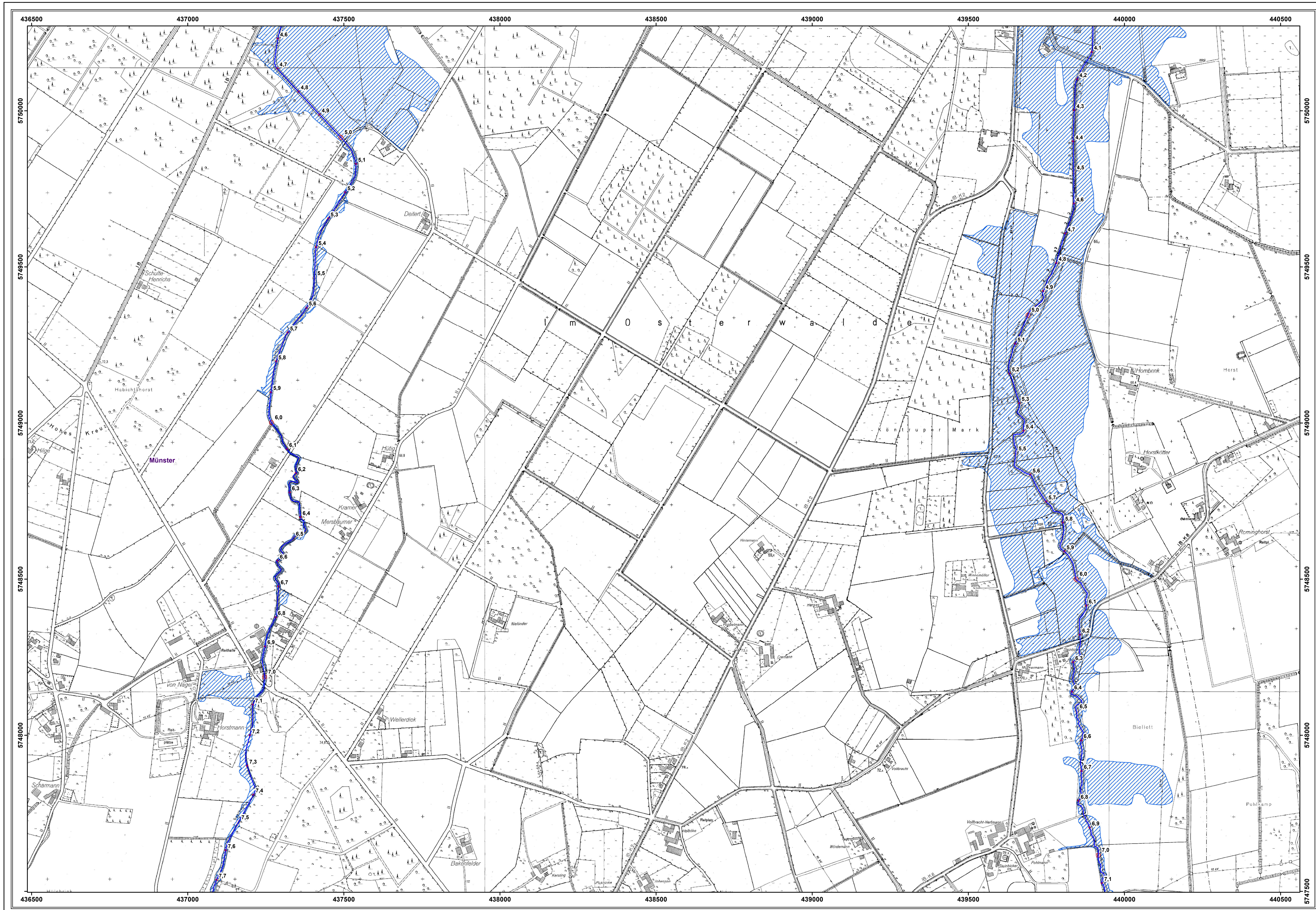
Projekt: **Überschwemmungsgebiet
Baarbach, Beilbach**

Darstellung: **Überschwemmungsgebiet HQ100**

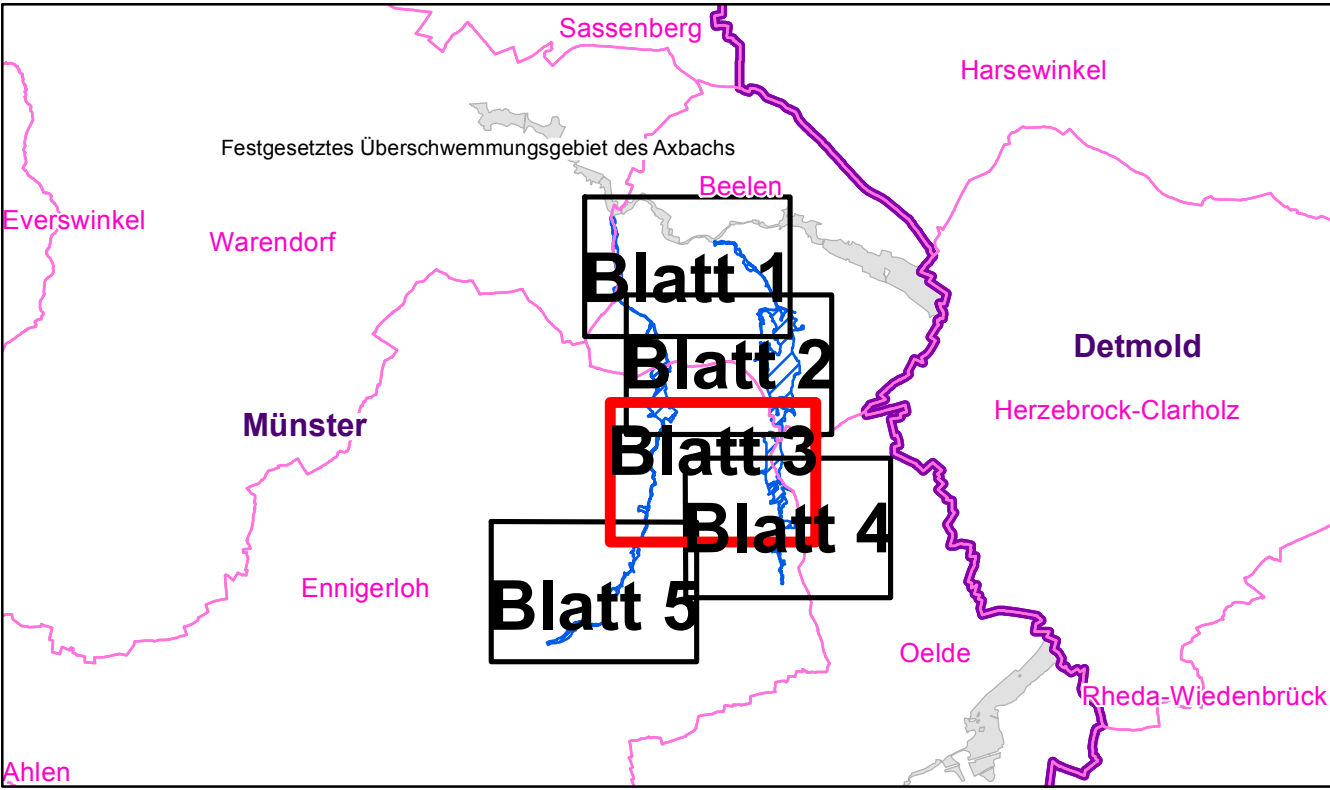
Maßstab: 1 : 5.000

Erstellt: Abteilung 5, Dezernat 54
Münster, den 03.09.2014

	Datum:	Name:	Geändert:	Anlage:	2
Bearbeitet:	Jun 13	Mor / Hs	Sep. 2014	Blatt:	2
Gezeichnet:	Jun 13	Musiol	Sep. 2014	Datei:	x:\orga\projekte\orga\gehoerplanung\Baureise_Rathenbach.docx



Geobasisdaten der Kommunen und des Landes NRW © Geobasis NRW 2013



Legende:

10,5 Kilometrierung

Gewässerachse

Überschwemmungsgebiet

Bezirksregierung Münster

Bezirksregierung Münster, Domplatz 1-3, 48143 Münster
Telefon: (0251) 411-0, Fax: (0251) 411-2525

Projekt: Überschwemmungsgebiet Baarbach, Beilbach

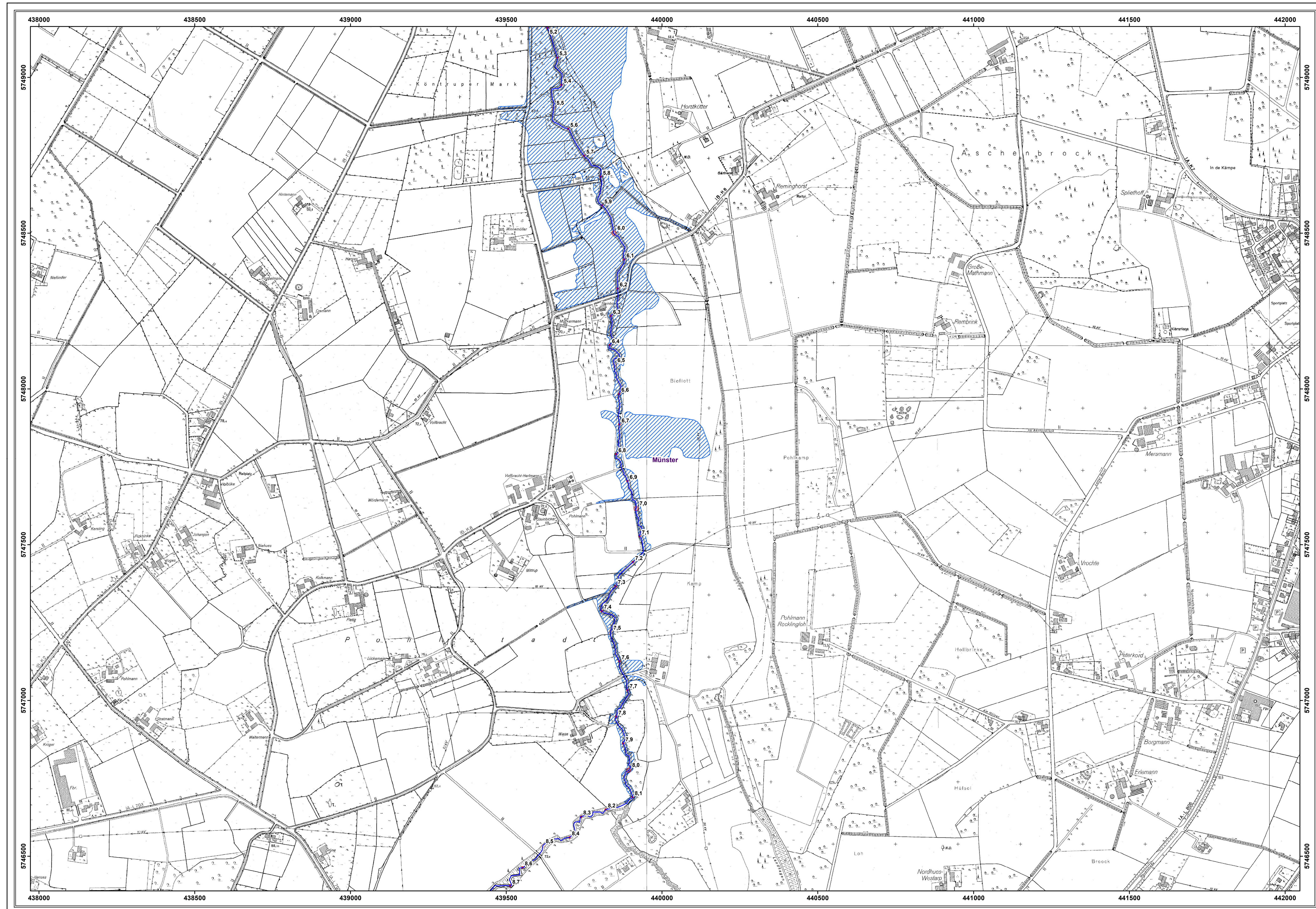
Darstellung: Überschwemmungsgebiet HQ100

Maßstab: 1 : 5.000

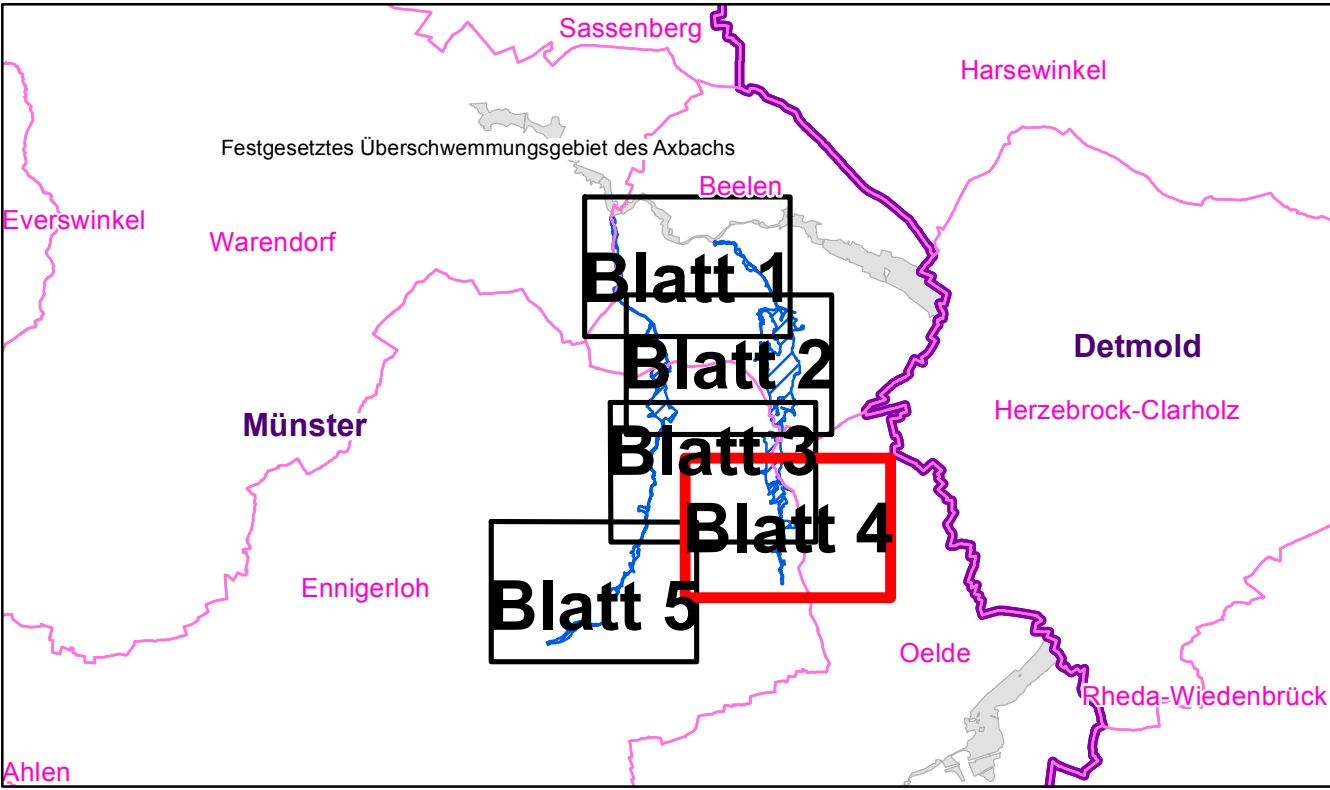
Erstellt: Abteilung 5, Dezernat 54
Münster, den 03.09.2014

	Datum:	Name:	Geändert:	Anlage:
Bearbeitet:	Juni 13	Mor / Hs	Sep. 2014	2
Gezeichnet:	Juni 13	Musiol	Sep. 2014	Blatt:
				3
				Dati:

© Landesverwaltungsbehörde Münster, Dezernat 54



Geobasisdaten der Kommunen und des Landes NRW © Geobasis NRW 2013



Legende:

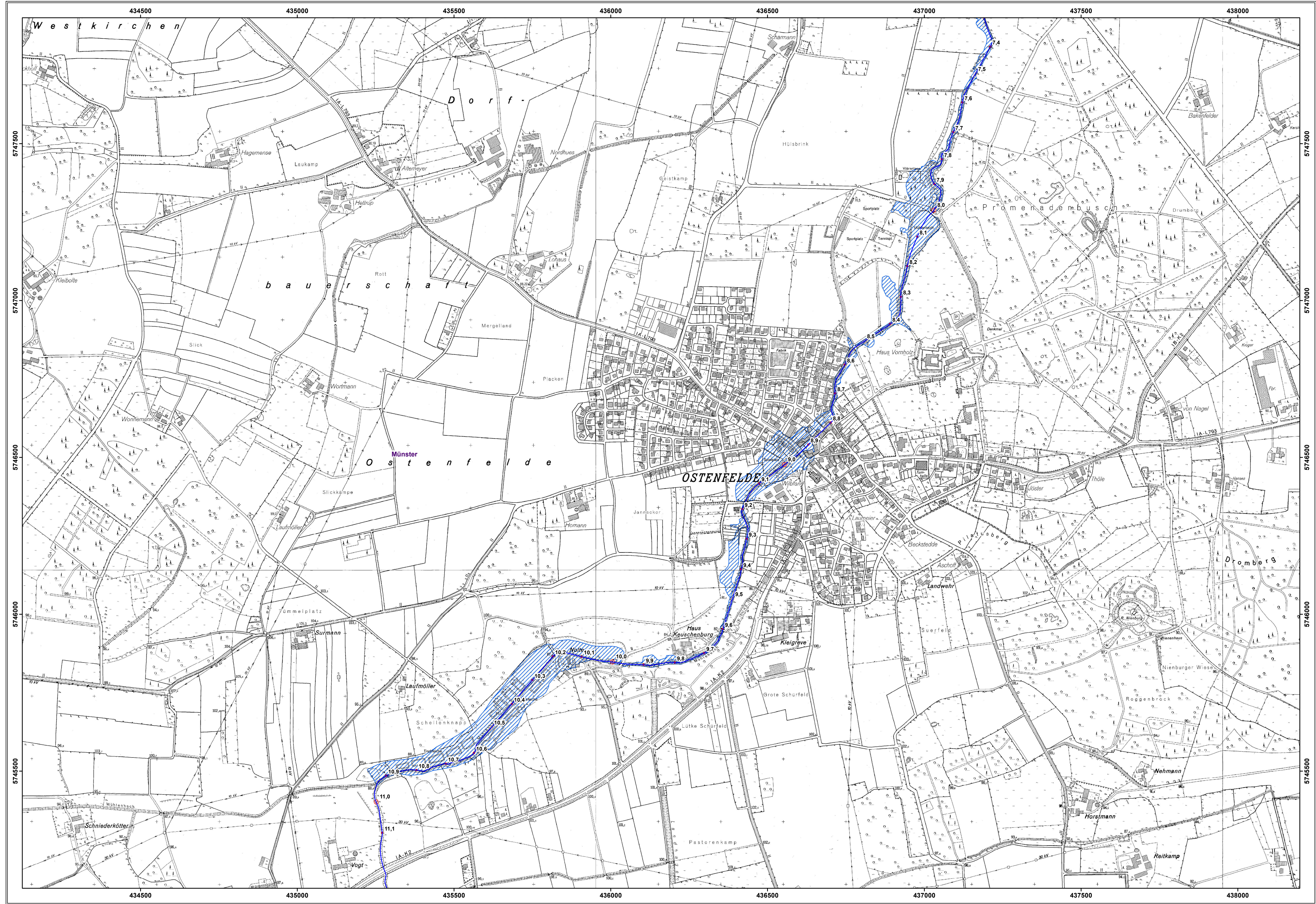
- 10,5 Kilometrierung
- Gewässerachse
- Überschwemmungsgebiet

**Bezirksregierung
Münster**
Bezirksregierung Münster, Domplatz 1-3, 48143 Münster
Telefon: (0251) 411-0, Fax: (0251) 411-2525

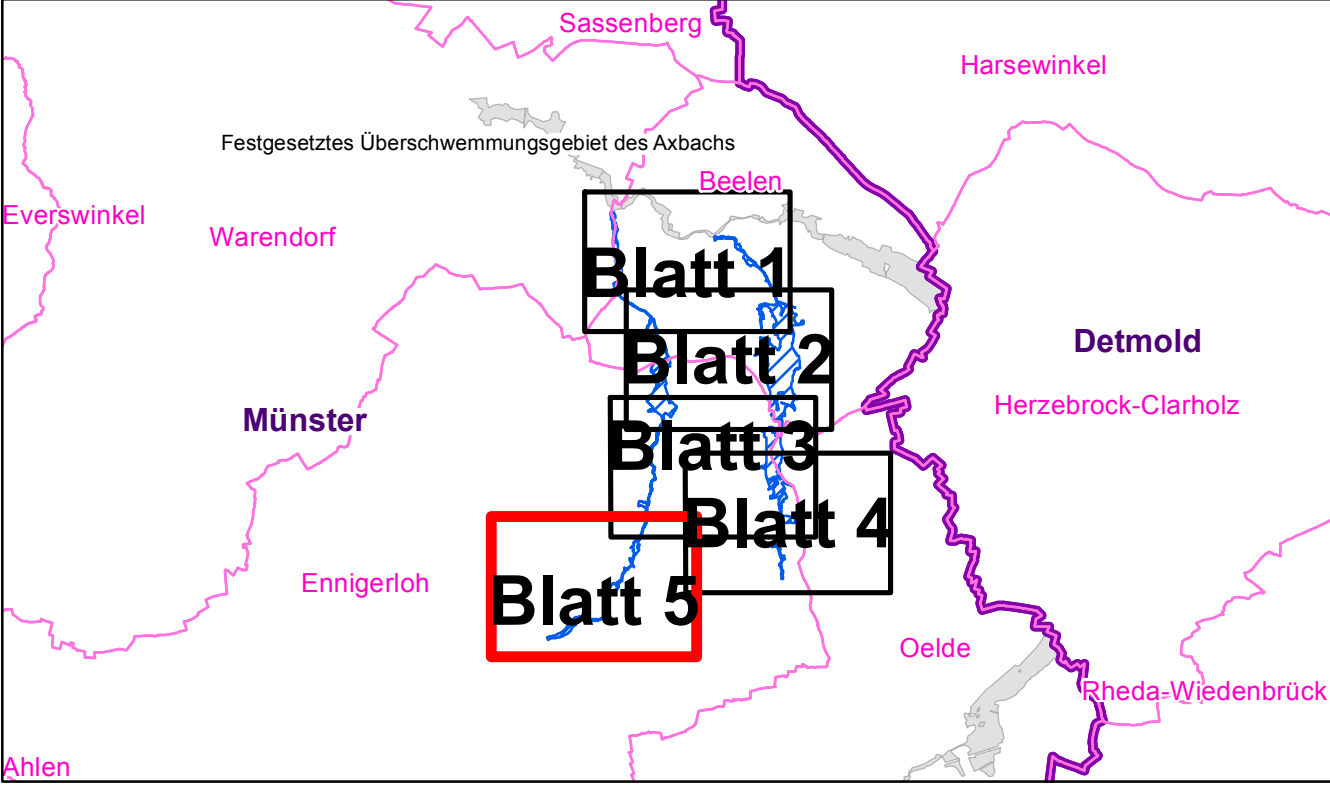
Projekt: Überschwemmungsgebiet
Baarbach, Beilbach

Darstellung: Überschwemmungsgebiet HQ100

Maßstab: 1 : 5.000	Erstellt: Abteilung 5, Dezernat 54 Münster, den 03.09.2014																
<table><tr><td>Datum:</td><td>Name:</td><td>Geändert:</td><td>Anlage:</td></tr><tr><td>Bearbeitet: Juni 13</td><td>Mor / Hs</td><td>Sep. 2014</td><td>2</td></tr><tr><td>Gezeichnet: Juni 13</td><td>Musiol</td><td>Sep. 2014</td><td>Blatt: 4</td></tr><tr><td></td><td></td><td></td><td>Datiel: <small>in der Karte ist die Darstellung der Gewässerachse dargestellt</small></td></tr></table>	Datum:	Name:	Geändert:	Anlage:	Bearbeitet: Juni 13	Mor / Hs	Sep. 2014	2	Gezeichnet: Juni 13	Musiol	Sep. 2014	Blatt: 4				Datiel: <small>in der Karte ist die Darstellung der Gewässerachse dargestellt</small>	
Datum:	Name:	Geändert:	Anlage:														
Bearbeitet: Juni 13	Mor / Hs	Sep. 2014	2														
Gezeichnet: Juni 13	Musiol	Sep. 2014	Blatt: 4														
			Datiel: <small>in der Karte ist die Darstellung der Gewässerachse dargestellt</small>														



Geobasisdaten der Kommunen und des Landes NRW © Geobasis NRW 2013



Legende:

- 10,5 Kilometrierung
- Gewässerachse
- Überschwemmungsgebiet

Bezirksregierung Münster
Bezirksregierung Münster, Domplatz 1-3, 48143 Münster
Telefon: (0251) 411-0, Fax: (0251) 411-2525

Projekt: Überschwemmungsgebiet Baarbach, Beilbach

Darstellung: Überschwemmungsgebiet HQ100

Maßstab: 1 : 5.000

Erstellt: Abteilung 5, Dezernat 54
Münster, den 03.09.2014

	Datum:	Name:	Geändert:	Anlage:
Bearbeitet:	Juni 13	Mor / Hs	Sep. 2014	2
Gezeichnet:	Juni 13	Musiol	Sep. 2014	Blatt: 5
				Datiel: