



Zugehörig
zur Überschwemmungsgebietsverordnung
für den Axtbach vom 18.04.2001
54.5-4.2-9.1.1
Bezirksregierung Münster
Im Auftrag
Beinlich



Legende:

- Überschwemmungsgebiet
- Überflutetes Gebiet
- Potenzielles Überflutungsgebiet
- 5100.000 Profillage mit Kilometrierung
- Gewässerachse

**Festsetzung der Überschwemmungsgebiete
für das Einzugsgebiet des "Axtbaches"**

Masstab: 1:5000	Deutsche Grundkarte 4014/11	Blatt 1
		i. A.
Bearbeitet/geprüft:	Konermann	März 2000
Gezeichnet/geändert:	Wielens	Juni 2000
		(gez. Loheide)
		Münster, den 21.06.00



Zugehörig zur Überschwemmungsgebietsverordnung für den Axtbach vom 16.04.2001
54.5-4.2-9.1.1
Bezirksregierung Münster

Im Auftrag



Legende:

- Überschwemmungsgebiet
- Überflutetes Gebiet
- Potenzielles Überflutungsgebiet
- 5100.000 Profillage mit Kilometrierung
- Gewässerachse

Festsetzung der Überschwemmungsgebiete für das Einzugsgebiet des "Axtbaches"

Masstab: 1:5000	Deutsche Grundkarte 4014/12	Blatt 2
		i. A.
Bearbeitet/geprüft:	Konermann	März 2000
Gezeichnet/geändert:	Wielens	Juni 2000
		(gez. Loheide)
		Münster, den 21.06.00



Zugehörig
zur Überschwemmungsgebietsverordnung
für den Axtbach vom 18.04.2001
54.5-4.2-9.1.1
Bezirksregierung Münster



Legende:

- Überschwemmungsgebiet
- Überflutetes Gebiet
- Potenzielles Überflutungsgebiet
- 5100,000 Profillage mit Kilometrierung
- Gewässerachse

**Festsetzung der Überschwemmungsgebiete
für das Einzugsgebiet des "Axtbaches"**

Masstab: 1:5000	Deutsche Grundkarte 4014/16	Blatt 3
--------------------	--	----------------

		i. A.
Bearbeitet/geprüft:	Konermann	März 2000
Gezeichnet/geändert:	Wielens	Juni 2000
		(gez. Loheide)
		Münster, den 21.06.00



Zugehörig
zur Überschwemmungsgebietsverordnung
für den Axtbach vom 18.04.2001
54.5-4.2-9.1.1
Bezirksregierung Münster



Legende:

- Überschwemmungsgebiet
- Überflutetes Gebiet
- Potenzielles Überflutungsgebiet
- 5100.000 Profillage mit Kilometrierung
- Gewässerachse

**Festsetzung der Überschwemmungsgebiete
für das Einzugsgebiet des "Axtbaches"**

Masstab: 1:5000	Deutsche Grundkarte 4014/17	Blatt 4
---------------------------	--	----------------

		i. A.
Bearbeitet/geprüft: Konermann	März 2000	(gez. Loheide)
Gezeichnet/geändert: Wielens	Juni 2000	
Münster, den 21.06.00		



Zugehörig
zur Überschwemmungsgebietsverordnung
für den Axtbach vom 18.04.2001
54.5-4.2-9.1.1
Bezirksregierung Münster
Im Auftrag

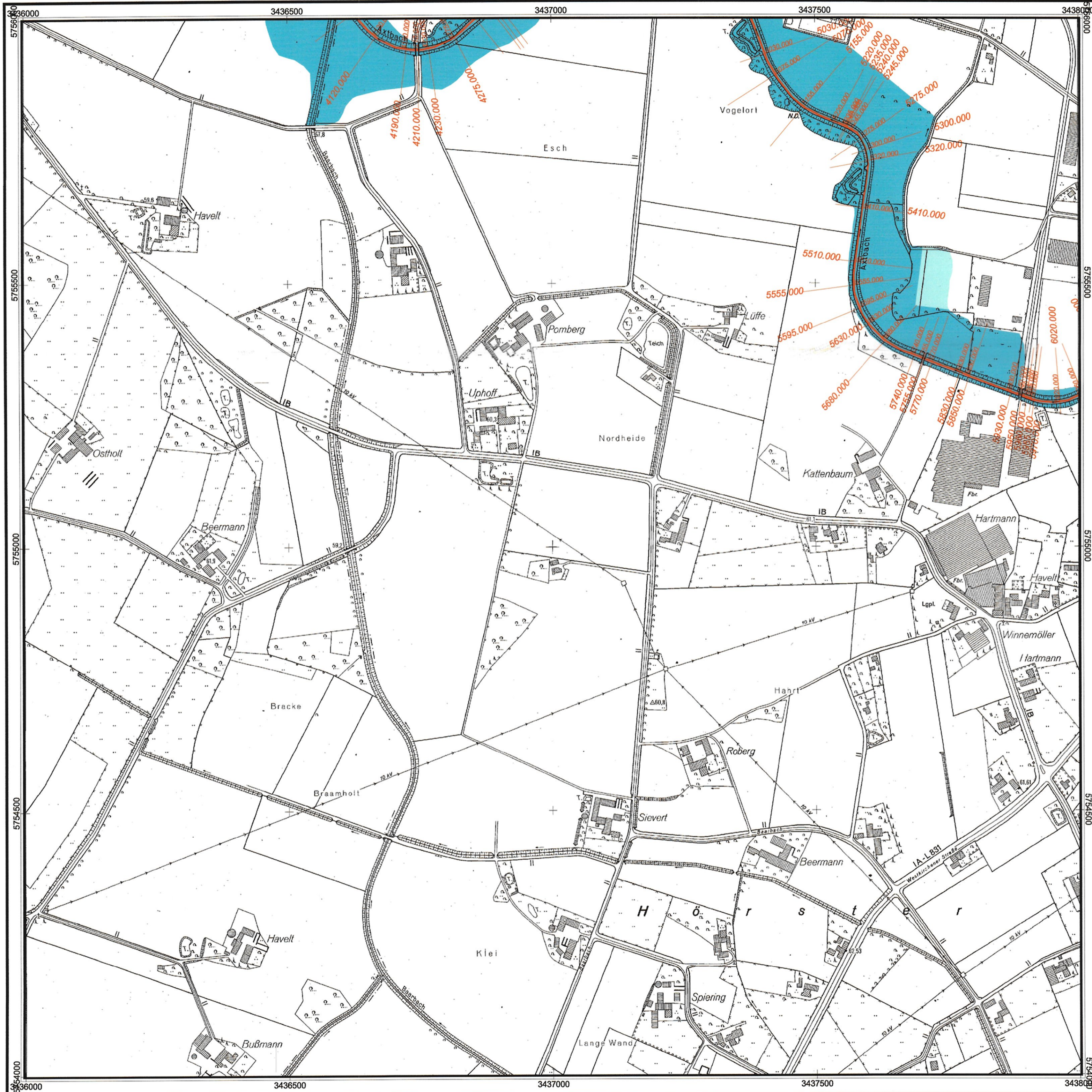


Legende:

- Überschwemmungsgebiet
- Überflutetes Gebiet
- Potenzielles Überflutungsgebiet
- 5100.000 Profillage mit Kilometrierung
- Gewässerachse

**Festsetzung der Überschwemmungsgebiete
für das Einzugsgebiet des "Axtbaches"**

Masstab: 1:5000	Deutsche Grundkarte 4014/18	Blatt 5
		i. A.
Bearbeitet/geprüft:	Konermann	März 2000
Gezeichnet/geändert:	Wielens	Juni 2000
		(gez. Lohaide)
		Münster, den 21.06.00



Zugehörig
zur Überschwemmungsgebietsverordnung
für den Axtbach vom 18.04.2001
54.5-4-2-9.1.1
Bezirksregierung Münster
Im Auftrag
Beinlich



Legende:

- Überschwemmungsgebiet
- Überflutetes Gebiet
- Potenzielles Überflutungsgebiet
- 5100.000 Profillage mit Kilometrierung
- Gewässerachse

**Festsetzung der Überschwemmungsgebiete
für das Einzugsgebiet des "Axtbaches"**

Masstab: 1:5000	Deutsche Grundkarte 4014/23	Blatt 6
		i. A.
Bearbeitet/geprüft: Konermann	März 2000	(gez. Loheide)
Gezeichnet/geändert: Wiels / Schubert	Juni 2000 März 2001	
		Münster, den 28.03.01



Zugehörig
zur Überschwemmungsgebietsverordnung
für den Axtbach vom 18.04.2001
54.5-4.2-9.1.1
Bezirksregierung Münster

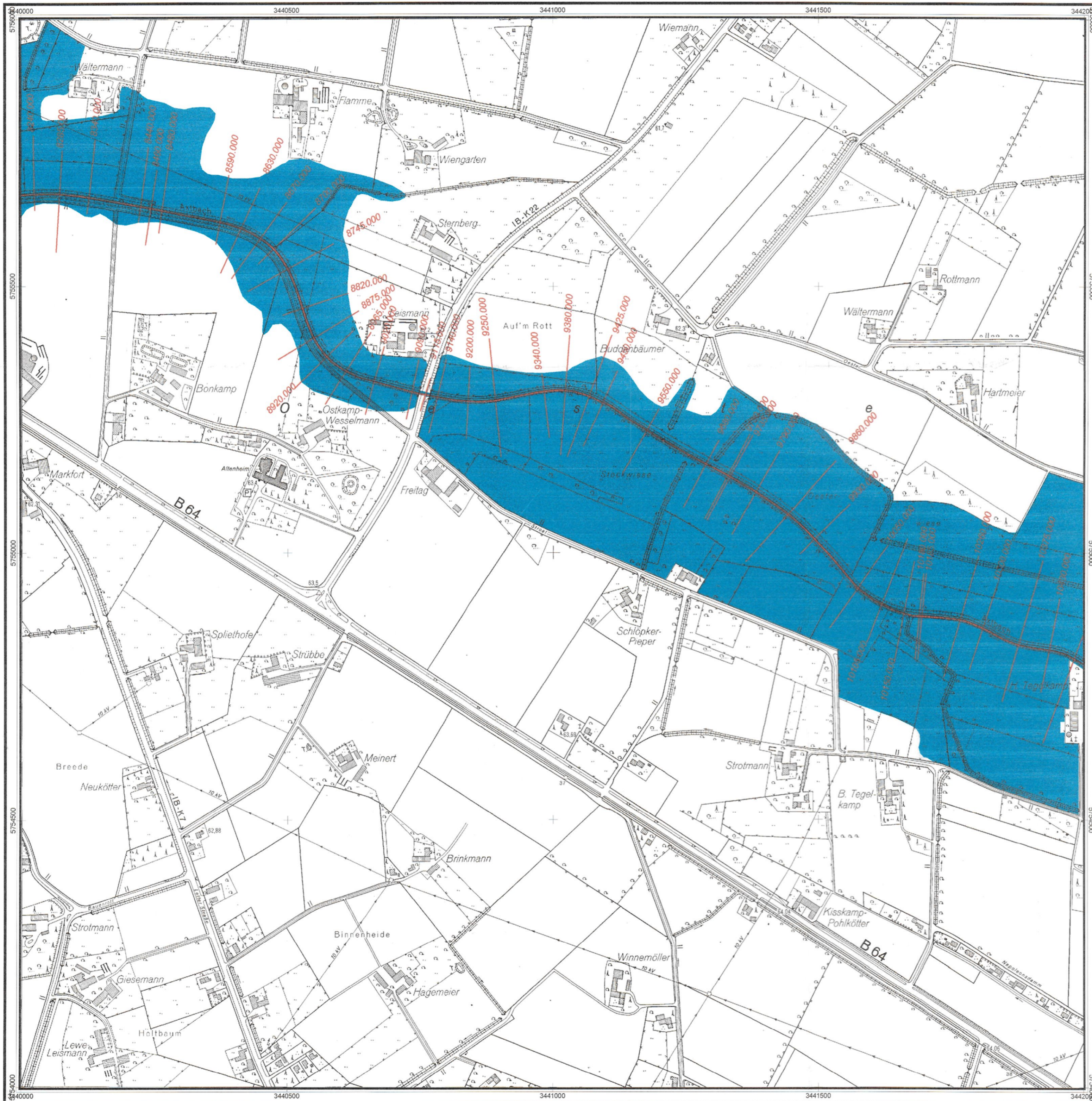


Legende:

- Überschwemmungsgebiet
- Überflutetes Gebiet
- Potenzielles Überflutungsgebiet
- 5100.000 Profillage mit Kilometrierung
- Gewässerachse

**Festsetzung der Überschwemmungsgebiete
für das Einzugsgebiet des "Axtbaches"**






Masstab: 1:5000	Deutsche Grundkarte 4014/24	Blatt 7
		i. A.
Bearbeitet/geprüft:	Konermann	März 2000
Gezeichnet/geändert:	Wielens / Schubert	Juni 2000 März 2001
		(gez. Loheide)
		Münster, den 28.03.01



Zugehörig zur Überschwemmungsgebietsverordnung für den Axtbach vom 18.04.2001
54.5-4.2-9.1.1
Bezirksregierung Münster




Legende:

-  Überschwemmungsgebiet
-  Überflutetes Gebiet
-  Potenzielles Überflutungsgebiet
-  5100.000 Profilage mit Kilometrierung
-  Gewässerachse

Festsetzung der Überschwemmungsgebiete für das Einzugsgebiet des "Axtbaches"

Masstab: 1:5000	Deutsche Grundkarte 4014/25	Blatt 8
--------------------	--------------------------------	---------

		i. A.
Bearbeitet/geprüft:	Konermann	März 2000
Gezeichnet/goändert:	Wielens	Juni 2000
		(gez. Loheide)
		Münster, den 21.06.00



Zugehörig zur Überschwemmungsgebietsverordnung für den Axtbach vom 18.04.2001
54.5-4.2-9.1.1

Bezirksregierung Münster
im Auftrag
Beilich
(Beinlich)



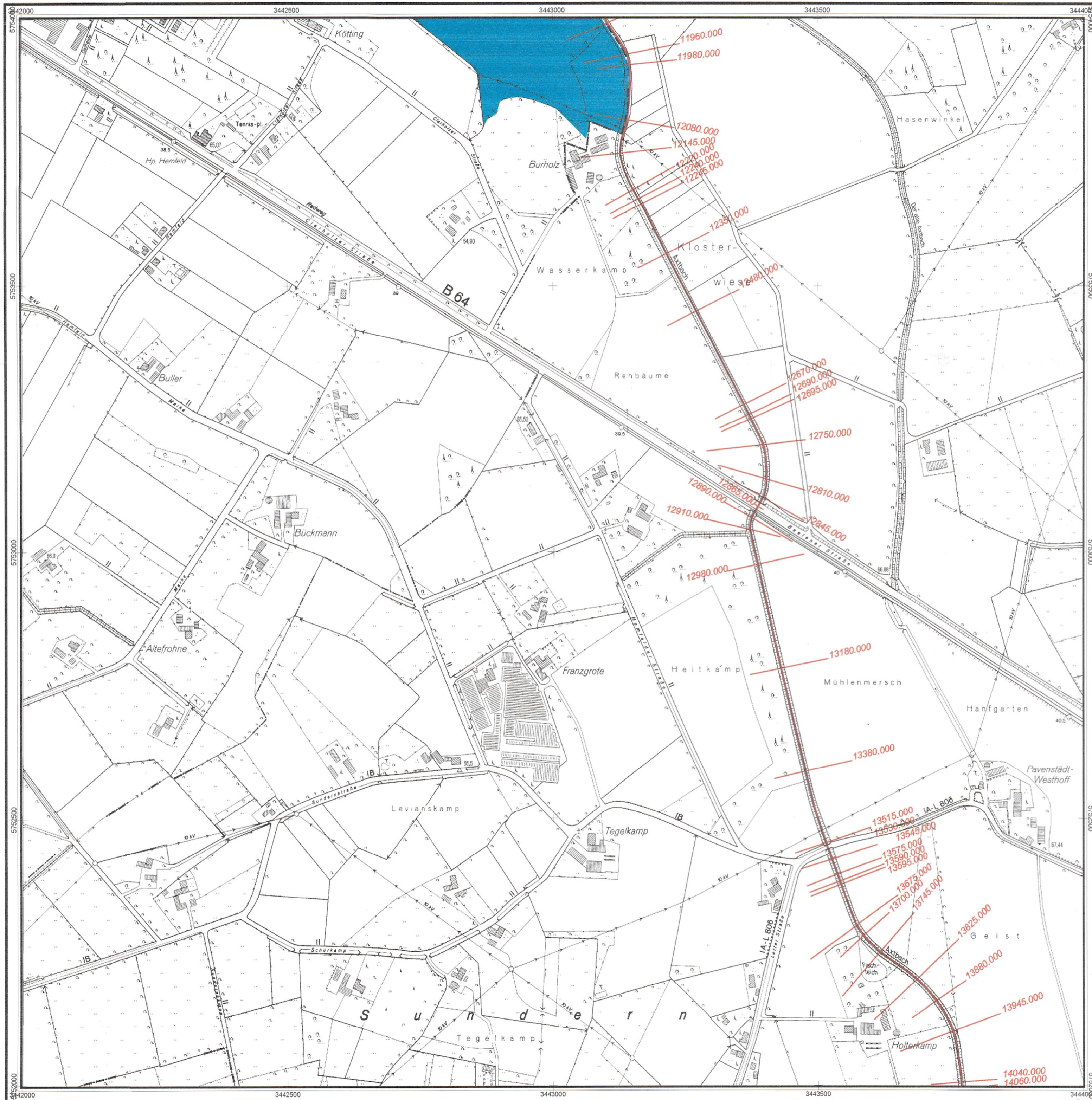
Legende:

- Überschwemmungsgebiet
- Überflutetes Gebiet
- Potenzielles Überflutungsgebiet
- 5100.000 Profillage mit Kilometrierung
- Gewässerachse

Festsetzung der Überschwemmungsgebiete für das Einzugsgebiet des "Axtbaches"

Masstab: 1:5000	Deutsche Grundkarte 4015/25	Blatt 9
--------------------	--------------------------------	---------

U nter St aatliches A mt Münster		i. A.
Bearbeitet/geprüft:	Konermann	März 2000
Gezeichnet/geändert:	Wielens	Juni 2000
		(gez. Loheide)
		Münster, den 21.06.00



Zugehörig zur Überschwemmungsgebietsverordnung für den Axtbach vom 18.04.2001 54.5-4.2-9.1.1 Bezirksregierung Münster Im Auftrag



Legende:

- Überschwemmungsgebiet
- Überflutetes Gebiet
- Potenzielles Überflutungsgebiet
- 5100.000 Profillage mit Kilometrierung
- Gewässerachse

Festsetzung der Überschwemmungsgebiete für das Einzugsgebiet des "Axtbaches"

Masstab: 1:5000	Deutsche Grundkarte 4015/31	Blatt 10
--------------------	--------------------------------	----------

U nter St aatliches A mt M ünster		i. A.
Bearbeitet/geprüft:	Konermann	März 2000
Gezeichnet/geändert:	Wielens	Juni 2000
		(gez. Loheide)
		Münster, den 21.06.00