



Beiblatt

zur

Wertermittlungsreinkarte

in der Flurbereinigung

Darfeld

Aktenzeichen: 4 08 01

Kreis Coesfeld / Kreis Steinfurt

Aufgestellt durch Schäfer

Aufgestellt am 18.11.2025

Geprüft durch Gorsler

Geprüft am 21.11.2025

Stand des Flurbereinigungsverfahrens 24.11.2025

Coesfeld, den 01.12.2025

Im Auftrag

Hartmann RVD
















Legende zur Wertermittlungsreinkarte

Flurbereinigung	Darfeld
Aktenzeichen	33.6 4 08 01
Ausgabe	18.11.2025

Signatur

Beschreibung

gelb		Nutzungsart Ackerland (Abkürzung: A)
	Beschriftung: A mit Angabe der Klasse (z. B. A3 = Acker dritter Klasse)	
grün		Nutzungsart Grünland (Abkürzung: G)
	Beschriftung: G mit Angabe der Klasse (z. B. G1 = Grünland erster Klasse)	
türkis		Nutzungsart Wald (Abkürzung: W)
	Beschriftung: W mit Angabe der Klasse (z. B. W2 = Wald zweiter Klasse)	
rot		Nutzungsart Siedlung (Abkürzung: SI)
	Beschriftung: SI mit Angabe der Klasse (z. B. SI1 = Siedlung erster Klasse)	
magenta		Nutzungsart Siedlung Anlage i.S.v. §§ 39/40 FlurbG (Abkürzung: SI(A))
	Beschriftung: SI(A) mit Angabe der Klasse (z. B. SI(A)1 = Siedlung(A) erster Klasse)	
grau		Nutzungsart Verkehr (Abkürzung: VK)
	Beschriftung: VK mit Angabe der Klasse (z. B. VK2 = Verkehr zweiter Klasse)	
weiß		Nutzungsart Verkehr Anlage i.S.v. §§ 39/40 FlurbG (Abkürzung: VK(A))
	Beschriftung: VK(A) mit Angabe der Klasse (z. B. VK(A)1 = Verkehr(A) erster Klasse)	
weiß		Weitere Nutzungsarten und deren Abkürzung nach Festlegung der Flurbereinigungsbehörde (siehe Wertermittlungsrahmen)
	Beschriftung: Abkürzung mit Angabe der Klasse	
	 -20% Leitungsrecht	Wertkorrekturfläche mit Angabe des Korrekturwertes und des Korrekturmerkmals
		Abzugszonen nach § 47 oder nach § 88 FlurbG
		Grenze des Verfahrensgebietes