
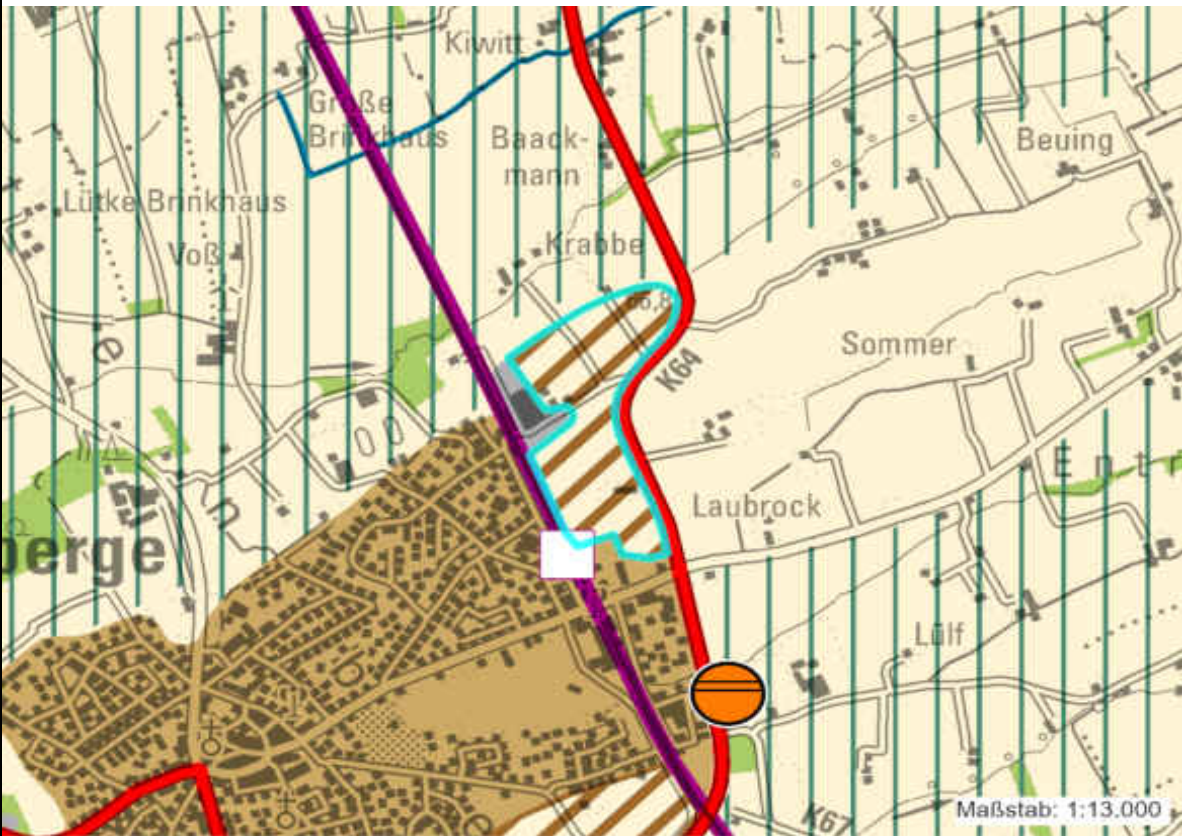




# **Dokumentationsbögen ASB - P im Kreis Steinfurt**



Allgemeine Informationen			Kartenausschnitt
Kreis	Steinfurt		
Kommune	Altenberge		
Ortsteil	Altenberge		
Gebietsbezeichnung	ST-ALTE-002		
Größe [ha]	24		
Geplante Regionalplanfestlegung	ASB-P		
Bisherige Regionalplanfestlegung	< 2 ha GIB, AFAB		
Bemerkung/ Beschreibung	Konzept zentraler Orte	Grundzentrum	
	Anschluss an einen	ZASB	
	Vorschlag der Kommune	JA	

Siedlungsstrukturelle Bewertung				
Kriterium/Bewertung begrenzend (hohes Gewicht, mittleres Gewicht, geringes Gewicht); begünstigend			JA/NEIN	Beschreibung
36	qualifizierende Kriterien	Erreichbarkeit des ZVB ( 5 min.)	NEIN	
37		Erreichbarkeit eines Schienenhaltepunktes (10 min.)	JA	
		Erreichbarkeit einer Schnellbushaltestelle (10 min.)	NEIN	
		Erreichbarkeit einer Regionalbushaltestelle (5 min.)	JA	
38		Entfernung einer Grundschule < 2000m	JA	
39		Anbindung an überörtliche Verkehrsinfrastruktur/Ortsdurchfahrt	JA	B 54, L 510, L 579, Eisenbahn
40		vorhandene Aufnahmefähigkeit technischer Infrastruktur	JA	
41		bestehende Zäsuren	NEIN	
42		Kommunale Konzepte	NEIN	
Abwägungsvorschlag			Aus siedlungsstruktureller Sicht ist die Fläche als ASB-P geeignet.	

Freiraumbezogene Bewertung					
Kriterium/Bewertung begrenzend (hohes Gewicht, mittleres Gewicht, geringes Gewicht); begünstigend		JA/NEIN	Beschreibung	Mögliche Entlassung aus dem Landschaftsschutz/ Ausgleich möglich	Einschätzung der HNB & UNB
3	Ausschlusskriterium	FFH / Vogelschutzgebiet	NEIN		
4		Naturschutzgebiet	NEIN		
5		Wasserschutzgebiet Zone I & II	NEIN		
6		festgesetzte & vorläufige Überschwemmungsgebiete, Überschwemmungsbereiche	NEIN		

12	Abwägungskriterium	Bereich zum Schutz der Natur (BSN) (die nicht durch Ausschlusskriterien abgedeckt sind)	NEIN			
13		verfahrenskritische Vorkommen planungsrelevanter Arten Tiere	NEIN			
13		verfahrenskritische Vorkommen planungsrelevante Arten Pflanzen	NEIN			
16		Biotop gem. § 30 BNatSchG bzw. § 42 LNatSchG NRW	NEIN			
17		Waldbereich	NEIN			
18		Schutzwürdige Böden mit sehr hoher Funktionserfüllung	JA	geringfügig im Südwesten Pseudogley, Staunässeböden mit sehr hoher Funktionserfüllung als Biotopentwicklungspotenzial für Extremstandorte, verbreitetes Vorkommen im Gemeindegebiet		
19		Wasserschutzgebiet Zone III A-C	NEIN			
20		Landschaftsschutzgebiet	NEIN			
24		landesbedeutsame Kulturlandschaften	NEIN			
25		Landschaftsbild mit herausragender Bedeutung	NEIN			
26		Hochwasserrisikogebiete	NEIN			
27		Klimasensible Bereiche mit überregionaler Bedeutung	NEIN			
30		Bereiche zum Schutz der Landschaft und landschaftsorientierten Erholung (BSLE) (die nicht LSG sind)	NEIN			
32		Vorkommen planungsrelevanter Arten Tiere	NEIN			
32		Vorkommen planungsrelevanter Arten Pflanzen	NEIN			
33		Biotopverbundflächen (die nicht BSN/BSLE sind) & schutzwürdige Biotop	NEIN			
34	Blickbeziehungen/Sichtachsen zu Denkmälern	JA	Sichtbeziehung zum Baudenkmal Pfarrkirche St. Johannes Baptist im Ortskern, im nördlichen Bereich des Plangebietes von Südwest nach Nordost			
Abwägungsvorschlag			Die Betroffenheit des schutzwürdigen Bodens ist im Rahmen der nachfolgenden Planungs- und Zulassungsebenen zu berücksichtigen. Die Sichtbeziehungen von Osten auf das im Ortskern gelegene Baudenkmal Pfarrkirche sind zu erhalten. Die Betroffenheit des geschützten Denkmals ist im Rahmen der nachfolgenden Planungs- und Zulassungsebenen zu berücksichtigen Die Fläche ist aus Freiraumsicht für eine Festlegung als ASB-P geeignet.			




Sonstige Belange				
Kriterium/Bewertung begrenzend (hohes Gewicht, mittleres Gewicht, geringes Gewicht); qualifizierend			JA/NEIN	Beschreibung
1/2	Ausschlusskriterium	Windenergiebereiche/Windkonzentrationszonen	NEIN	
7		Bereichen für die Sicherung und den Abbau oberflächennaher Bodenschätze (BSAB)	NEIN	
8		Bereiche für Aufschüttungen	NEIN	
9		Bereiche mit Zweckbindung	NEIN	
10		Störfallbetriebe	NEIN	
11		konkrete Leitungsführung & im Grundbuch dinglich gesicherter Schutzstreifen (Strom ab 110kV, Gas/Produkten ab 30cm)	NEIN	
14	Abwägungskriterien	Landwirtschaftliche Schwerpunktgebiete	NEIN	
15		landwirtschaftlich wertvolle Böden (Bodenwert >55)	NEIN	
21		Reservegebiete (Rohstoffe)	NEIN	
22/23		1000 m Puffer zu Windenergiebereichen/-konzentrationszonen	NEIN	
28		Freileitungen (ab 220kV; 400 m Abstand zu Wohnbebauung)	NEIN	
29		Agrarstrukturelle Belange (Flurbereinigungen)	NEIN	
31		erweiterte Lärmschutzzone	NEIN	
35		1500m Puffer zu Windenergiebereichen/-konzentrationszonen	NEIN	
43	qualifizierendes Kriterium	Lärmbelastung (Umgebungslärmkartierung)	NEIN	
44		Bündelungspuffer für Leitungen um Trassen (doppelter Schutzstreifen bei Strom ab 110kV & Gas/Produkten ab 30cm; andere dafür nutzbare linienförmige Infrastruktur)	NEIN	
45/46		Altlasten/Kampfmittel	NEIN	
Abwägungsvorschlag			Die Fläche ist für eine Festlegung als ASB-P geeignet.	

<b>Ergebnis Siedlungsflächenpotenzialmodell (SFPM)</b>	Die Fläche ist unter Berücksichtigung der betroffenen Freiraumkriterien für eine Festlegung als ASB-P geeignet. Aufgrund der Flächengröße von > 10 ha wurde hier eine SUP durchgeführt.
--	---

<b>Ergebnis Strategische Umweltprüfung (SUP)*</b>	<p>Hinsichtlich der schutzgutbezogenen Beurteilung sind voraussichtlich bei drei Kriterien (schutzwürdige/klimarelevante Böden, klimatische und lufthygienische Ausgleichsräume, Kulturlandschaft) erhebliche Umweltauswirkungen zu erwarten, so dass <b>die Umweltauswirkungen schutzgutübergreifend als erheblich eingeschätzt werden.</b></p> <p>Die Planungsregion ist großflächig durch klimarelevante bzw. schutzwürdige Böden charakterisiert. Eine Vermeidung der Inanspruchnahme von schutzwürdigen Böden durch eine Flächenanpassung / -verlagerung ist i.d.R. alternativlos, da auch hierdurch i.d.R. wieder schutzwürdige Böden betroffen sind (vgl. Kap. 4.4 und 4.6 des Umweltberichts).</p> <p>Bereiche mit mindestens sehr hoher Bedeutung für die Klimafunktionen befinden sich i.d.R. umliegend um bestehende Siedlungsflächen, da diesen Bereichen i.d.R. aufgrund des Siedlungsbezuges eine Ausgleichsfunktion für das innerörtliche / innerstädtische Klima zukommt (vgl. Kap. 4.6 des Umweltberichts). Da die Plangebiete der ASB-P und GIB-P zur Vermeidung einer Zersiedelung der Landschaft überwiegend an vorhandene Siedlungsflächen angrenzen, erfolgt hierdurch meist auch eine Überlagerung von Flächen mit Bedeutung für das Klima. Durch eine Verlegung oder Veränderung der Flächen an andere Siedlungsränder ist i.d.R. keine Vermeidung der Betroffenheit zu erreichen.</p> <p>Das Münsterland ist nahezu flächendeckend von Bedeutung für die historische Kulturlandschaft (vgl. Kap. 4.8 des Umweltberichts). Aufgrund des hohen Flächenanteils an regional bedeutsamen Kulturlandschaftsbereichen lässt sich eine Überlagerung der Kulturlandschaft mit den Plangebieten i.d.R. nicht vermeiden, eine Anpassung von Plangebieten stellt daher i.d.R. keine Alternative dar.</p>
---	---

\*Inhalt des jeweiligen SUP-Prüfbogens, Tabelle 4 - Zusammenfassende Einschätzung der Erheblichkeit der Umweltauswirkungen

<b>raumordnerische Gesamtabwägung (SFPM &amp; SUP)</b>	
<p>Auch wenn in der SUP die Umweltauswirkungen schutzgutübergreifend als erheblich eingeschätzt werden, können durch Veränderung der Fläche oder eine alternative Verortung der Fläche die Betroffenheiten nicht vermieden werden. Die im SFPM betroffenen Freiraumkriterien sind auf den nachgeordneten Planungs- und Zulassungsebenen zu berücksichtigen. Sie sind vermeidbar oder ausgleichbar.</p> <p><b>Insgesamt wird die Fläche für die ASB-P Festlegung als geeignet bewertet.</b></p>	

Allgemeine Informationen			Kartenausschnitt
Kreis	Steinfurt		
Kommune	Altenberge		
Ortsteil	Altenberge		
Gebietsbezeichnung	ST-ALTE-003		
Größe [ha]	003a: 8 003b: 15		
Geplante Regionalplanfestlegung	ASB-P		
bemerkung/ Beschreibung	003a: ASB 003b: AFAB		
Bemerkung/ Beschreibung	Konzept zentraler Orte	Grundzentrum	
	Anschluss an einen	ZASB	
	Vorschlag der Kommune	JA	

Siedlungsstrukturelle Bewertung				
Kriterium/Bewertung begrenzend (hohes Gewicht, mittleres Gewicht, geringes Gewicht); begünstigend			JA/NEIN	Beschreibung
36	qualifizierende Kriterien	Erreichbarkeit des ZVB ( 5 min.)	JA	
37		Erreichbarkeit eines Schienenhaltepunktes (10 min.)	JA	
		Erreichbarkeit einer Schnellbushaltestelle (10 min.)	JA	
		Erreichbarkeit einer Regionalbushaltestelle (5 min.)	JA	
38		Entfernung einer Grundschule < 2000m	JA	
39		Anbindung an überörtliche Verkehrsinfrastruktur/Ortsdurchfahrt	JA	B 54, L 510, L 579, Eisenbahn
40		vorhandene Aufnahmefähigkeit technischer Infrastruktur	JA	
41		bestehende Zäsuren	NEIN	
42		Kommunale Konzepte	NEIN	
Abwägungsvorschlag			Aus siedlungsstruktureller Sicht ist die Fläche als ASB-P geeignet.	

Freiraumbezogene Bewertung						
Kriterium/Bewertung begrenzend (hohes Gewicht, mittleres Gewicht, geringes Gewicht); begünstigend			JA/NEIN	Beschreibung	Mögliche Entlassung aus dem Landschaftsschutz/ Ausgleich möglich	Einschätzung der HNB & UNB
3	Ausschlusskriterium	FFH / Vogelschutzgebiet	NEIN			
4		Naturschutzgebiet	NEIN			
5		Wasserschutzgebiet Zone I & II	NEIN			
6		festgesetzte & vorläufige Überschwemmungsgebiete, Überschwemmungsbereiche	NEIN			


12	Abwägungskriterium	Bereich zum Schutz der Natur (BSN) (die nicht durch Ausschlusskriterien abgedeckt sind)	NEIN			
13		verfahrenskritische Vorkommen planungsrelevanter Arten Tiere	NEIN			
13		verfahrenskritische Vorkommen planungsrelevante Arten Pflanzen	NEIN			
16		Biotop gem. § 30 BNatSchG bzw. § 42 LNatSchG NRW	NEIN			
17		Waldbereich	NEIN			
18		Schutzwürdige Böden mit sehr hoher Funktionserfüllung	JA	vorwiegend Staunässeböden mit sehr hoher Funktionserfüllung als Biotopentwicklungspotenzial für Extremstandorte, verbreitetes Vorkommen im Gemeindegebiet		
19		Wasserschutzgebiet Zone III A-C	NEIN			
20		Landschaftsschutzgebiet	NEIN			
24		landesbedeutsame Kulturlandschaften	NEIN			
25		Landschaftsbild mit herausragender Bedeutung	NEIN			
26		Hochwasserrisikogebiete	NEIN			
27		Klimasensible Bereiche mit überregionaler Bedeutung	NEIN			
30		Bereiche zum Schutz der Landschaft und landschaftsorientierten Erholung (BSLE) (die nicht LSG sind)	NEIN			
32		Vorkommen planungsrelevanter Arten Tiere	NEIN			
32		Vorkommen planungsrelevanter Arten Pflanzen	NEIN			
33		Biotopverbundflächen (die nicht BSN/BSLE sind) & schutzwürdige Biotop	JA	vollständig Biotopverbundfläche mit besonderer Bedeutung (VB-MS-3910-004 - Altenberger Höhenrücken sudoestlich von Altenberge)		
34		Blickbeziehungen/Sichtachsen zu Denkmälern	NEIN			
Abwägungsvorschlag			<p>Die Betroffenheit des schutzwürdigen Bodens ist im Rahmen der nachfolgenden Planungs- und Zulassungsebenen zu berücksichtigen.</p> <p>Der ASB-P wird im Südosten durch die ausgebaute K 50 begrenzt. Diese bestehende Straße trennt den Teil der Biotopverbundfläche im Bereich des ASB-P von dem weitaus großflächigeren Teil der Biotopverbundfläche südöstlich von Altenberge ab, sodass eine Durchgängigkeit in diesem Bereich schon jetzt nicht mehr gegeben ist. Dennoch sind auf den nachfolgenden Planungs- und Zulassungsebenen die Auswirkungen auf den Biotopverbund zu prüfen und zu berücksichtigen.</p> <p><b>Die Fläche ist aus Freiraumsicht für eine Festlegung als ASB-P geeignet.</b></p>			

Sonstige Belange				
Kriterium/Bewertung begrenzend (hohes Gewicht, mittleres Gewicht, geringes Gewicht); qualifizierend			JA/NEIN	Beschreibung
1/2	Ausschlusskriterium	Windenergiebereiche/Windkonzentrationszonen	NEIN	
7		Bereichen für die Sicherung und den Abbau oberflächennaher Bodenschätze (BSAB)	NEIN	
8		Bereiche für Aufschüttungen	NEIN	
9		Bereiche mit Zweckbindung	NEIN	
10		Störfallbetriebe	NEIN	
11		konkrete Leitungsführung & im Grundbuch dinglich gesicherter Schutzstreifen (Strom ab 110kV, Gas/Produkten ab 30cm)	NEIN	
14	Abwägungskriterien	Landwirtschaftliche Schwerpunktgebiete	NEIN	
15		landwirtschaftlich wertvolle Böden (Bodenwert >55)	NEIN	
21		Reservegebiete (Rohstoffe)	NEIN	
22/23		1000 m Puffer zu Windenergiebereichen/-konzentrationszonen	NEIN	
28		Freileitungen (ab 220kV; 400 m Abstand zu Wohnbebauung)	NEIN	
29		Agrarstrukturelle Belange (Flurbereinigungen)	NEIN	
31		erweiterte Lärmschutzzone	NEIN	
35		1500m Puffer zu Windenergiebereichen/-konzentrationszonen	NEIN	
43	qualifizierendes Kriterium	Lärmbelastung (Umgebungsärmkartierung)	NEIN	
44		Bündelungspuffer für Leitungen um Trassen (doppelter Schutzstreifen bei Strom ab 110kV & Gas/Produkten ab 30cm; andere dafür nutzbare linienförmige Infrastruktur)	NEIN	
45/46		Altlasten/Kampfmittel	NEIN	
Abwägungsvorschlag			Die Fläche ist für eine Festlegung als ASB-P geeignet.	



<p><b>Ergebnis Siedlungsflächenpotenzialmodell (SFPM)</b></p>	<p>Unter Berücksichtigung der betroffenen Freiraumkriterien in den nachfolgenden Planungs- und Zulassungsebenen, <b>ist die Fläche für eine Festlegung als ASB-P geeignet.</b></p> <p>003a: Da hier bisher bereits ASB/GIB im Regionalplan festgelegt ist, wurde keine erneute SUP durchgeführt.</p> <p>003b: Aufgrund der Flächengröße von &gt; 10 ha wurde hier eine SUP durchgeführt.</p>
<p><b>Ergebnis Strategische Umweltprüfung (SUP)*</b></p>	<p>Hinsichtlich der schutzgutbezogenen Beurteilung sind voraussichtlich bei drei Kriterien (schutzwürdige/klimarelevante Böden, landschaftsgebundene Erholung, Kulturlandschaft) erhebliche Umweltauswirkungen zu erwarten, so dass <b>die Umweltauswirkungen schutzgutübergreifend als erheblich eingeschätzt werden.</b></p> <p>Die Planungsregion ist großflächig durch klimarelevante bzw. schutzwürdige Böden charakterisiert. Eine Vermeidung der Inanspruchnahme von schutzwürdigen Böden durch eine Flächenanpassung / -verlagerung ist i.d.R. alternativlos, da auch hierdurch i.d.R. wieder schutzwürdige Böden betroffen sind (vgl. Kap. 4.4 und 4.6 des Umweltberichts).</p> <p>UZVR von mehr als 10 qkm kommen großflächig in der Planungsregion vor (vgl. Kap. 4.7 des Umweltberichts). Die UZVR mit mehr als 10 qkm reichen dabei überwiegend bis nah an bestehende Siedlungsflächen heran, so dass eine Überlagerung mit den Plangebieten i.d.R. nicht zu vermeiden ist. Da die Plangebiete bereits bestehende Siedlungsflächen vergrößern, liegen sie an den Rändern der UZVR und zerschneiden diese nicht.</p> <p>Das Münsterland ist nahezu flächendeckend von Bedeutung für die historische Kulturlandschaft (vgl. Kap. 4.8 des Umweltberichts). Aufgrund des hohen Flächenanteils an regional bedeutsamen Kulturlandschaftsbereichen lässt sich eine Überlagerung der Kulturlandschaft mit den Plangebieten i.d.R. nicht vermeiden, eine Anpassung von Plangebieten stellt daher i.d.R. keine Alternative dar.</p>
<p><b>raumordnerische Gesamtabwägung (SFPM &amp; SUP)</b></p>	
<p>Auch wenn in der SUP die Umweltauswirkungen schutzgutübergreifend als erheblich eingeschätzt werden, können durch Veränderung der Fläche oder eine alternative Verortung der Fläche die Betroffenheiten nicht vermieden werden. Die im SFPM betroffenen Freiraumkriterien sind auf den nachgeordneten Planungs- und Zulassungsebenen zu berücksichtigen. Sie sind vermeidbar oder ausgleichbar.</p> <p><b>Insgesamt wird die Fläche für die ASB-P Festlegung als geeignet bewertet.</b></p>	

\*Inhalt des jeweiligen SUP-Prüfbogens, Tabelle 4 - Zusammenfassende Einschätzung der Erheblichkeit der Umweltauswirkungen

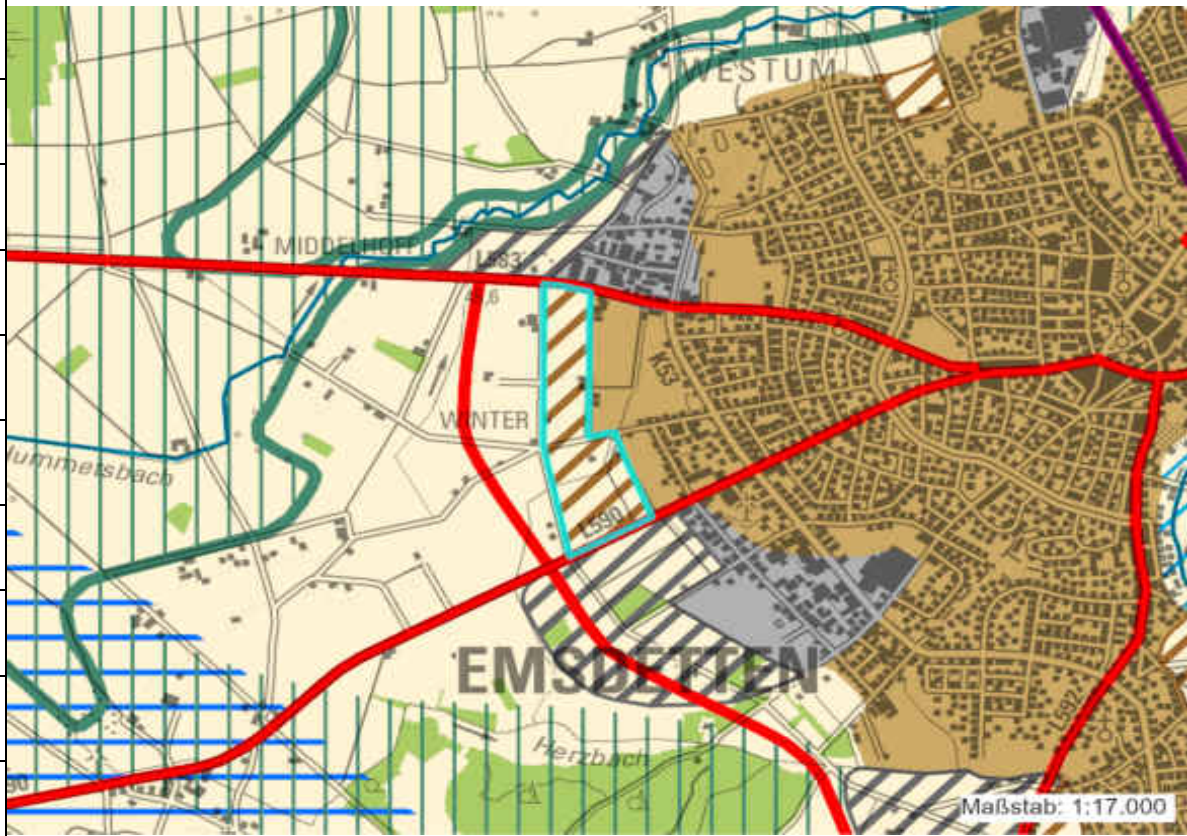
Allgemeine Informationen			Kartenausschnitt
Kreis	Steinfurt		
Kommune	Altenberge		
Ortsteil	Altenberge		
Gebietsbezeichnung	ST-ALTE-004		
Größe [ha]	3		
Geplante Regionalplanfestlegung	ASB-P		
bemerkung/ Beschreibung	AFAB, BSLE		
Bemerkung/ Beschreibung	Konzept zentraler Orte	Grundzentrum	
	Anschluss an einen	ZASB	
	Vorschlag der Kommune	NEIN	

Siedlungsstrukturelle Bewertung				
Kriterium/Bewertung begrenzend (hohes Gewicht, mittleres Gewicht, geringes Gewicht); begünstigend			JA/NEIN	Beschreibung
36	qualifizierende Kriterien	Erreichbarkeit des ZVB ( 5 min.)	JA	
37		Erreichbarkeit eines Schienenhaltepunktes (10 min.)	JA	
		Erreichbarkeit einer Schnellbushaltestelle (10 min.)	JA	
		Erreichbarkeit einer Regionalbushaltestelle (5 min.)	JA	
38		Entfernung einer Grundschule < 2000m	JA	
39		Anbindung an überörtliche Verkehrsinfrastruktur/Ortsdurchfahrt	JA	B 54, L 510, L 579, Eisenbahn
40		vorhandene Aufnahmefähigkeit technischer Infrastruktur	JA	
41		bestehende Zäsuren	NEIN	
42		Kommunale Konzepte	NEIN	
Abwägungsvorschlag			Aus siedlungsstruktureller Sicht ist die Fläche als ASB-P geeignet.	

Freiraumbezogene Bewertung						
Kriterium/Bewertung begrenzend (hohes Gewicht, mittleres Gewicht, geringes Gewicht); begünstigend			JA/NEIN	Beschreibung	Mögliche Entlassung aus dem Landschaftsschutz/ Ausgleich möglich	Einschätzung der HNB & UNB
3	Ausschlusskriterium	FFH / Vogelschutzgebiet	NEIN			
4		Naturschutzgebiet	NEIN			
5		Wasserschutzgebiet Zone I & II	NEIN			
6		festgesetzte & vorläufige Überschwemmungsgebiete, Überschwemmungsbereiche	NEIN			
12	Abwägungskriterium	Bereich zum Schutz der Natur (BSN) (die nicht durch Ausschlusskriterien abgedeckt sind)	NEIN			
13		verfahrenskritische Vorkommen planungsrelevanter Arten Tiere	NEIN			
13		verfahrenskritische Vorkommen planungsrelevante Arten Pflanzen	NEIN			
16		Biotope gem. § 30 BNatschG bzw. § 42 LNatSchG NRW	NEIN			
17		Waldbereich	NEIN			
18		Schutzwürdige Böden mit sehr hoher Funktionserfüllung	NEIN			
19		Wasserschutzgebiet Zone III A-C	NEIN			
20		Landschaftsschutzgebiet	NEIN			
24		landesbedeutsame Kulturlandschaften	NEIN			
25		Landschaftsbild mit herausragender Bedeutung	NEIN			
26		Hochwasserrisikogebiete	NEIN			
27		Klimasensible Bereiche mit überregionaler Bedeutung	NEIN			
30		Bereiche zum Schutz der Landschaft und landschaftsorientierten Erholung (BSLE) (die nicht LSG sind)	NEIN			
32		Vorkommen planungsrelevanter Arten Tiere	NEIN			
32		Vorkommen planungsrelevanter Arten Pflanzen	NEIN			
33		Biotopverbundflächen (die nicht BSN/BSLE sind) & schutzwürdige Biotope	NEIN			
34		Blickbeziehungen/Sichtachsen zu Denkmälern	NEIN			
Abwägungsvorschlag			Die Fläche ist aus Freiraumsicht für eine Festlegung als ASB-P geeignet.			

Sonstige Belange				
Kriterium/Bewertung begrenzend (hohes Gewicht, mittleres Gewicht, geringes Gewicht); begünstigend			JA/NEIN	Beschreibung
1/2	Ausschlusskriterium	Windenergiebereiche/Windkonzentrationszonen	NEIN	
7		Bereichen für die Sicherung und den Abbau oberflächennaher Bodenschätze (BSAB)	NEIN	
8		Bereiche für Aufschüttungen	NEIN	
9		Bereiche mit Zweckbindung	NEIN	
10		Störfallbetriebe	NEIN	
11		konkrete Leitungsführung & im Grundbuch dinglich gesicherter Schutzstreifen (Strom ab 110kV, Gas/Produkten ab 30cm)	NEIN	
14	Abwägungskriterien	Landwirtschaftliche Schwerpunktgebiete	NEIN	
15		landwirtschaftlich wertvolle Böden (Bodenwert >55)	NEIN	
21		Reservegebiete (Rohstoffe)	NEIN	
22/23		1000 m Puffer zu Windenergiebereichen/-konzentrationszonen	NEIN	
28		Freileitungen (ab 220kV; 400 m Abstand zu Wohnbebauung)	NEIN	
29		Agrarstrukturelle Belange (Flurbereinigungen)	NEIN	
31		erweiterte Lärmschutzzone	NEIN	
35		1500m Puffer zu Windenergiebereichen/-konzentrationszonen	NEIN	
43	qualifizierendes Kriterium	Lärmbelastung (Umgebungsärmkartierung)	JA	B 54
44		Bündelungspuffer für Leitungen um Trassen (doppelter Schutzstreifen bei Strom ab 110kV & Gas/Produkten ab 30cm; andere dafür nutzbare linienförmige Infrastruktur)	NEIN	
45/46		Altlasten/Kampfmittel	NEIN	
Abwägungsvorschlag			Mögliche Lärmbelastungen durch die Nähe zur B 54 müssen auf den nachfolgenden Planungs- und Zulassungsebenen geprüft und ggf. durch entsprechende Vorschriften zu Lärmschutzmaßnahmen berücksichtigt werden. Die Fläche ist für eine Festlegung als ASB-P geeignet.	

Gesamtabwägung	Die Fläche ist unter Berücksichtigung des betroffenen sonstigen Belanges <b>für eine Festlegung als ASB-P geeignet.</b> Aufgrund der Flächengröße von < 10 ha und da SUP-relevante Kriterien nicht betroffen sind, wurde hier keine SUP durchgeführt.
----------------	--

Allgemeine Informationen			Kartenausschnitt
Kreis	Steinfurt		
Kommune	Emsdetten		
Ortsteil	Emsdetten		
Gebietsbezeichnung	ST-EMSD-001		
Größe [ha]	26		
Geplante Regionalplanfestlegung	ASB-P		
Bisherige Regionalplanfestlegung	AFAB		
Bemerkung/ Beschreibung	Konzept zentraler Orte	Mittelzentrum	
	Anschluss an einen	ZASB	
	Vorschlag der Kommune	JA	



Siedlungsstrukturelle Bewertung				
Kriterium/Bewertung begrenzend (hohes Gewicht, mittleres Gewicht, geringes Gewicht); begünstigend			JA/NEIN	Beschreibung
36	qualifizierende Kriterien	Erreichbarkeit des ZVB ( 10 min.)	JA	
37		Erreichbarkeit eines Schienenhaltepunktes (5 min.)	NEIN	
		Erreichbarkeit einer Schnellbushaltestelle (10 min.)	NEIN	
		Erreichbarkeit einer Regionalbushaltestelle (5 min.)	JA	
38		Entfernung einer Grundschule < 2000m	JA	
39		Anbindung an überörtliche Verkehrsinfrastruktur/Ortsdurchfahrt	JA	L 583, L 590, L 592, Eisenbahn
40		vorhandene Aufnahmefähigkeit technischer Infrastruktur	JA	
41		bestehende Zäsuren	NEIN	
42		Kommunale Konzepte	NEIN	
Abwägungsvorschlag			Aus siedlungsstruktureller Sicht ist die Fläche als ASB-P geeignet.	

Freiraumbezogene Bewertung						
Kriterium/Bewertung begrenzend (hohes Gewicht, mittleres Gewicht, geringes Gewicht); begünstigend			JA/NEIN	Beschreibung	Mögliche Entlassung aus dem Landschaftsschutz/ Ausgleich möglich	Einschätzung der HNB & UNB
3	Ausschlusskriterium	FFH / Vogelschutzgebiet	NEIN			
4		Naturschutzgebiet	NEIN			
5		Wasserschutzgebiet Zone I & II	NEIN			
6		festgesetzte & vorläufige Überschwemmungsgebiete, Überschwemmungsbereiche	NEIN			

12	Abwägungskriterium	Bereich zum Schutz der Natur (BSN) (die nicht durch Ausschlusskriterien abgedeckt sind)	NEIN			
13		verfahrenskritische Vorkommen planungsrelevanter Arten Tiere	NEIN	im Umfeld: Uferschnepfe		HNB 30.03.2022: Eine Beeinträchtigung der Uferschnepfe ist nicht zu erwarten.
13		verfahrenskritische Vorkommen planungsrelevante Arten Pflanzen	NEIN			
16		Biotop gem. § 30 BNatSchG bzw. § 42 LNatSchG NRW	NEIN			
17		Waldbereich	NEIN			
18		Schutzwürdige Böden mit sehr hoher Funktionserfüllung	NEIN			
19		Wasserschutzgebiet Zone III A-C	NEIN			
20		Landschaftsschutzgebiet	NEIN			
24		landesbedeutsame Kulturlandschaften	NEIN			
25		Landschaftsbild mit herausragender Bedeutung	NEIN			
26		Hochwasserrisikogebiete	NEIN			
27		Klimasensible Bereiche mit überregionaler Bedeutung	NEIN			
30		Bereiche zum Schutz der Landschaft und landschaftsorientierten Erholung (BSLE) (die nicht LSG sind)	NEIN			
32		Vorkommen planungsrelevanter Arten Tiere	NEIN			
32		Vorkommen planungsrelevanter Arten Pflanzen	NEIN			
33		Biotopverbundflächen (die nicht BSN/BSLE sind) & schutzwürdige Biotop	NEIN			
34	Blickbeziehungen/Sichtachsen zu Denkmälern	NEIN				
Abwägungsvorschlag			Für das im Rahmen der SUP festgestellte verfahrenskritische Vorkommen der planungsrelevanten Art "Uferschnepfe" im Umfeld des ASB-P geht die höhere Naturschutzbehörde davon aus, dass eine Beeinträchtigung durch eine künftige Siedlungsentwicklung aufgrund der Planung der Westumgehung nicht zu erwarten ist. Eine vertiefende vorhaben- bzw. standortbezogene Überprüfung aktueller Vorkommen auf den nachgeordneten Planungs- und Zulassungsebenen ist jedoch erforderlich (ASP). Auftretende artenschutzrechtliche Konflikte sind durch Vermeidungs-, Verminderungs- oder vorgezogene Ausgleichsmaßnahmen sachgerecht zu lösen. <b>Die Fläche ist für eine Festlegung als ASB-P geeignet.</b>			

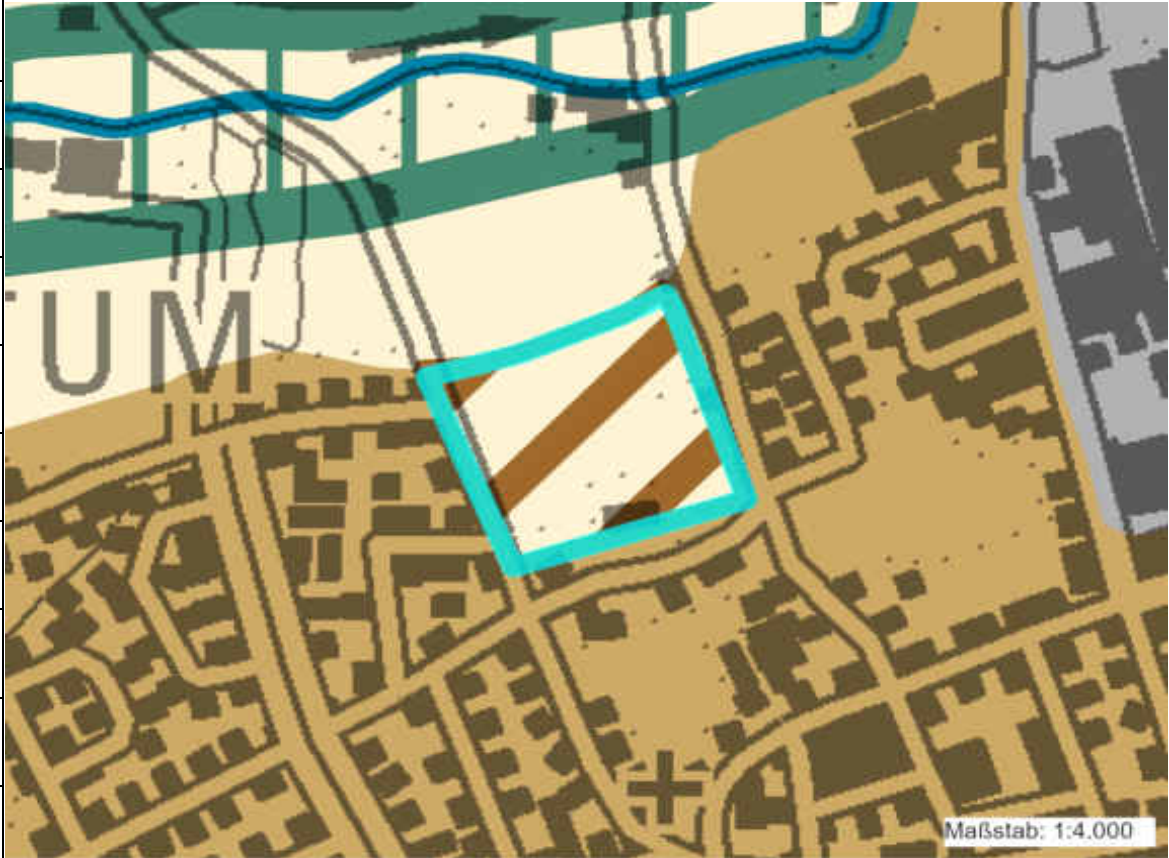
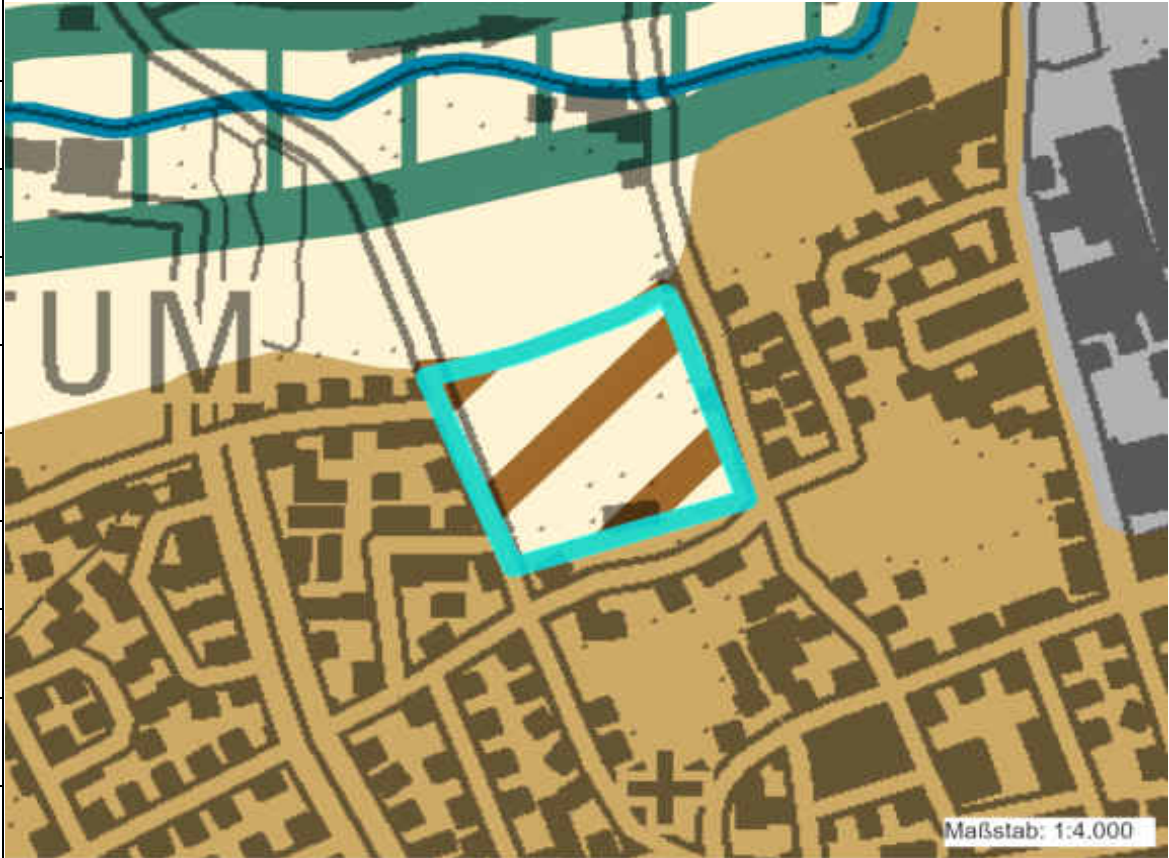
Sonstige Belange				
Kriterium/Bewertung begrenzend (hohes Gewicht, mittleres Gewicht, geringes Gewicht); begünstigend			JA/NEIN	Beschreibung
1/2	Ausschlusskriterium	Windenergiebereiche/Windkonzentrationszonen	NEIN	
7		Bereichen für die Sicherung und den Abbau oberflächennaher Bodenschätze (BSAB)	NEIN	
8		Bereiche für Aufschüttungen	NEIN	
9		Bereiche mit Zweckbindung	NEIN	
10		Störfallbetriebe	NEIN	
11		konkrete Leitungsführung & im Grundbuch dinglich gesicherter Schutzstreifen (Strom ab 110kV, Gas/Produkten ab 30cm)	NEIN	
14	Abwägungskriterien	Landwirtschaftliche Schwerpunktgebiete	NEIN	
15		landwirtschaftlich wertvolle Böden (Bodenwert >55)	NEIN	
21		Reservegebiete (Rohstoffe)	NEIN	
22/23		1000 m Puffer zu Windenergiebereichen/-konzentrationszonen	NEIN	
28		Freileitungen (ab 220kV; 400 m Abstand zu Wohnbebauung)	NEIN	
29		Agrarstrukturelle Belange (Flurbereinigungen)	NEIN	
31		erweiterte Lärmschutzzone	NEIN	
35		1500m Puffer zu Windenergiebereichen/-konzentrationszonen	NEIN	
43	qualifizierendes Kriterium	Lärmbelastung (Umgebungsärmkartierung)	NEIN	
44		Bündelungspuffer für Leitungen um Trassen (doppelter Schutzstreifen bei Strom ab 110kV & Gas/Produkten ab 30cm; andere dafür nutzbare linienförmige Infrastruktur)	NEIN	
45/46		Altlasten/Kampfmittel	NEIN	
Abwägungsvorschlag			Die Fläche ist für eine Festlegung als ASB-P geeignet.	

<b>Ergebnis Siedlungsflächenpotenzialmodell (SFPM)</b>	<b>Die Fläche ist für eine Festlegung als ASB-P geeignet.</b> Da die Flächengröße über 10 ha liegt, wurde eine SUP durchgeführt.
--	---

<b>Ergebnis Strategische Umweltprüfung (SUP)*</b>	<p>Hinsichtlich der schutzgutbezogenen Beurteilung sind voraussichtlich bei drei Kriterien (planungsrelevante Arten, landschaftsgebundene Erholung, Kulturlandschaft) erhebliche Umweltauswirkungen zu erwarten, so dass <b>die Umweltauswirkungen schutzgutübergreifend als erheblich eingeschätzt werden.</b></p> <p>UZVR von mehr als 10 qkm kommen großflächig in der Planungsregion vor (vgl. Kap. 4.7 des Umweltberichts). Die UZVR mit mehr als 10 qkm reichen dabei überwiegend bis nah an bestehende Siedlungsflächen heran, so dass eine Überlagerung mit den Plangebieten i.d.R. nicht zu vermeiden ist. Da die Plangebiete bereits bestehende Siedlungsflächen vergrößern, liegen sie an den Rändern der UZVR und zerschneiden diese nicht.</p> <p>Das Münsterland ist nahezu flächendeckend von Bedeutung für die historische Kulturlandschaft (vgl. Kap. 4.8 des Umweltberichts). Aufgrund des hohen Flächen-anteils an regional bedeutsamen Kulturlandschaftsbereichen lässt sich eine Überlagerung der Kulturlandschaft mit den Plangebieten i.d.R. nicht vermeiden, eine Anpassung von Plangebieten stellt daher i.d.R. keine Alternative dar.</p>
---	---

\*Inhalt des jeweiligen SUP-Prüfbogens, Tabelle 4 - Zusammenfassende Einschätzung der Erheblichkeit der Umweltauswirkungen

<b>raumordnerische Gesamtabwägung (SFPM &amp; SUP)</b>	
<p>Auch wenn in der SUP die Umweltauswirkungen schutzgutübergreifend als erheblich eingeschätzt werden, können durch Veränderung der Fläche oder eine alternative Verortung der Fläche die Betroffenheiten nicht vermieden werden. Für das im Rahmen der SUP festgestellte verfahrenskritische Vorkommen der planungsrelevanten Art "Uferschnepfe" im Umfeld des ASB-P geht die höhere Naturschutzbehörde davon aus, dass eine Beeinträchtigung durch eine künftige Siedlungsentwicklung aufgrund der Planung der Westumgehung nicht zu erwarten ist.</p> <p>Die in der SUP betroffenen Schutzgüter und die im SFPM betroffenen Freiraumkriterien sind auf den nachgeordneten Planungs- und Zulassungsebenen zu berücksichtigen. Sie sind vermeidbar oder ausgleichbar.</p> <p><b>Insgesamt wird die Fläche für die ASB-P Festlegung als geeignet bewertet.</b></p>	

Allgemeine Informationen			Kartenausschnitt
	Kreis	Steinfurt	
	Kommune	Emsdetten	
	Ortsteil	Emsdetten	
	Gebietsbezeichnung	ST-EMSD-002	
	Größe [ha]	5	
	Geplante Regionalplanfestlegung	ASB-P	
	Bisherige Regionalplanfestlegung	ASB	
Bemerkung/ Beschreibung	Konzept zentraler Orte	Mittelzentrum	
	Anschluss an einen	ZASB	
	Vorschlag der Kommune	JA	

Siedlungsstrukturelle Bewertung				
Kriterium/Bewertung begrenzend (hohes Gewicht, mittleres Gewicht, geringes Gewicht); begünstigend			JA/NEIN	Beschreibung
36	qualifizierende Kriterien	Erreichbarkeit des ZVB ( 10 min.)	JA	
37		Erreichbarkeit eines Schienenhaltepunktes (5 min.)	JA	
		Erreichbarkeit einer Schnellbushaltestelle (10 min.)	NEIN	
		Erreichbarkeit einer Regionalbushaltestelle (5 min.)	JA	
38		Entfernung einer Grundschule < 2000m	JA	
39		Anbindung an überörtliche Verkehrsinfrastruktur/Ortsdurchfahrt	JA	B 481, B 475, L 583, L 590, L 592, Eisenbahn
40		vorhandene Aufnahmefähigkeit technischer Infrastruktur	JA	
41		bestehende Zäsuren	NEIN	
42		Kommunale Konzepte	NEIN	
Abwägungsvorschlag			Aus siedlungsstruktureller Sicht ist die Fläche als ASB-P geeignet.	

Freiraumbezogene Bewertung						
Kriterium/Bewertung begrenzend (hohes Gewicht, mittleres Gewicht, geringes Gewicht); begünstigend			JA/NEIN	Beschreibung	Mögliche Entlassung aus dem Landschaftsschutz/ Ausgleich möglich	Einschätzung der HNB & UNB
3	Ausschlusskriterium	FFH / Vogelschutzgebiet	NEIN			
4		Naturschutzgebiet	NEIN			
5		Wasserschutzgebiet Zone I & II	NEIN			
6		festgesetzte & vorläufige Überschwemmungsgebiete, Überschwemmungsbereiche	NEIN			




12	Abwägungskriterium	Bereich zum Schutz der Natur (BSN) (die nicht durch Ausschlusskriterien abgedeckt sind)	NEIN			
13		verfahrenskritische Vorkommen planungsrelevanter Arten Tiere	NEIN			
13		verfahrenskritische Vorkommen planungsrelevante Arten Pflanzen	NEIN			
16		Biotope gem. § 30 BNatSchG bzw. § 42 LNatSchG NRW	NEIN			
17		Waldbereich	NEIN			
18		Schutzwürdige Böden mit sehr hoher Funktionserfüllung	JA	Plaggenesche mit sehr hoher Funktionserfüllung als Archiv der Kulturgeschichte, vollständige Betroffenheit, verbreitetes Vorkommen im Gemeindegebiet		
19		Wasserschutzgebiet Zone III A-C	NEIN			
20		Landschaftsschutzgebiet	NEIN			
24		landesbedeutsame Kulturlandschaften	NEIN			
25		Landschaftsbild mit herausragender Bedeutung	NEIN			
26		Hochwasserrisikogebiete	NEIN			
27		Klimasensible Bereiche mit überregionaler Bedeutung	NEIN			
30		Bereiche zum Schutz der Landschaft und landschaftsorientierten Erholung (BSLE) (die nicht LSG sind)	NEIN			
32		Vorkommen planungsrelevanter Arten Tiere	NEIN			
32		Vorkommen planungsrelevanter Arten Pflanzen	NEIN			
33	Biotopverbundflächen (die nicht BSN/BSLE sind) & schutzwürdige Biotope	NEIN				
34	Blickbeziehungen/Sichtachsen zu Denkmälern	NEIN				
Abwägungsvorschlag			Die Betroffenheit des schutzwürdigen Bodens ist im Rahmen der nachfolgenden Planungs- und Zulassungsebenen zu berücksichtigen. Die Fläche ist aus Freiraumsicht für eine Festlegung als ASB-P geeignet.			

Sonstige Belange				
Kriterium/Bewertung begrenzend (hohes Gewicht, mittleres Gewicht, geringes Gewicht); begünstigend			JA/NEIN	Beschreibung
1/2	Ausschlusskriterium	Windenergiebereiche/Windkonzentrationszonen	NEIN	
7		Bereichen für die Sicherung und den Abbau oberflächennaher Bodenschätze (BSAB)	NEIN	
8		Bereiche für Aufschüttungen	NEIN	
9		Bereiche mit Zweckbindung	NEIN	
10		Störfallbetriebe	NEIN	
11		konkrete Leitungsführung & im Grundbuch dinglich gesicherter Schutzstreifen (Strom ab 110kV, Gas/Produkten ab 30cm)	NEIN	
14	Abwägungskriterien	Landwirtschaftliche Schwerpunktgebiete	NEIN	
15		landwirtschaftlich wertvolle Böden (Bodenwert >55)	NEIN	
21		Reservegebiete (Rohstoffe)	NEIN	
22/23		1000 m Puffer zu Windenergiebereichen/-konzentrationszonen	NEIN	
28		Freileitungen (ab 220kV; 400 m Abstand zu Wohnbebauung)	NEIN	
29		Agrarstrukturelle Belange (Flurbereinigungen)	NEIN	
31		erweiterte Lärmschutzzone	NEIN	
35		1500m Puffer zu Windenergiebereichen/-konzentrationszonen	NEIN	
43	qualifizierendes Kriterium	Lärmbelastung (Umgebungsärmkartierung)	NEIN	
44		Bündelungspuffer für Leitungen um Trassen (doppelter Schutzstreifen bei Strom ab 110kV & Gas/Produkten ab 30cm; andere dafür nutzbare linienförmige Infrastruktur)	NEIN	
45/46		Altlasten/Kampfmittel	NEIN	
Abwägungsvorschlag			Die Fläche ist für eine Festlegung als ASB-P geeignet.	

#### Gesamtabwägung

Die Fläche ist unter Berücksichtigung der betroffenen Freiraumkriterien für eine Festlegung als ASB-P geeignet.  
Da hier bisher bereits ASB im Regionalplan festgelegt ist, wurde keine erneute SUP durchgeführt.

Allgemeine Informationen			Kartenausschnitt
Kreis	Steinfurt		
Kommune	Emsdetten		
Ortsteil	Emsdetten		
Gebietsbezeichnung	ST-EMSD-003		
Größe [ha]	8		
Geplante Regionalplanfestlegung	ASB-P		
Bisherige Regionalplanfestlegung	ASB		
Bemerkung/ Beschreibung	Konzept zentraler Orte	Mittelzentrum	
	Anschluss an einen	ZASB	
	Vorschlag der Kommune	JA	

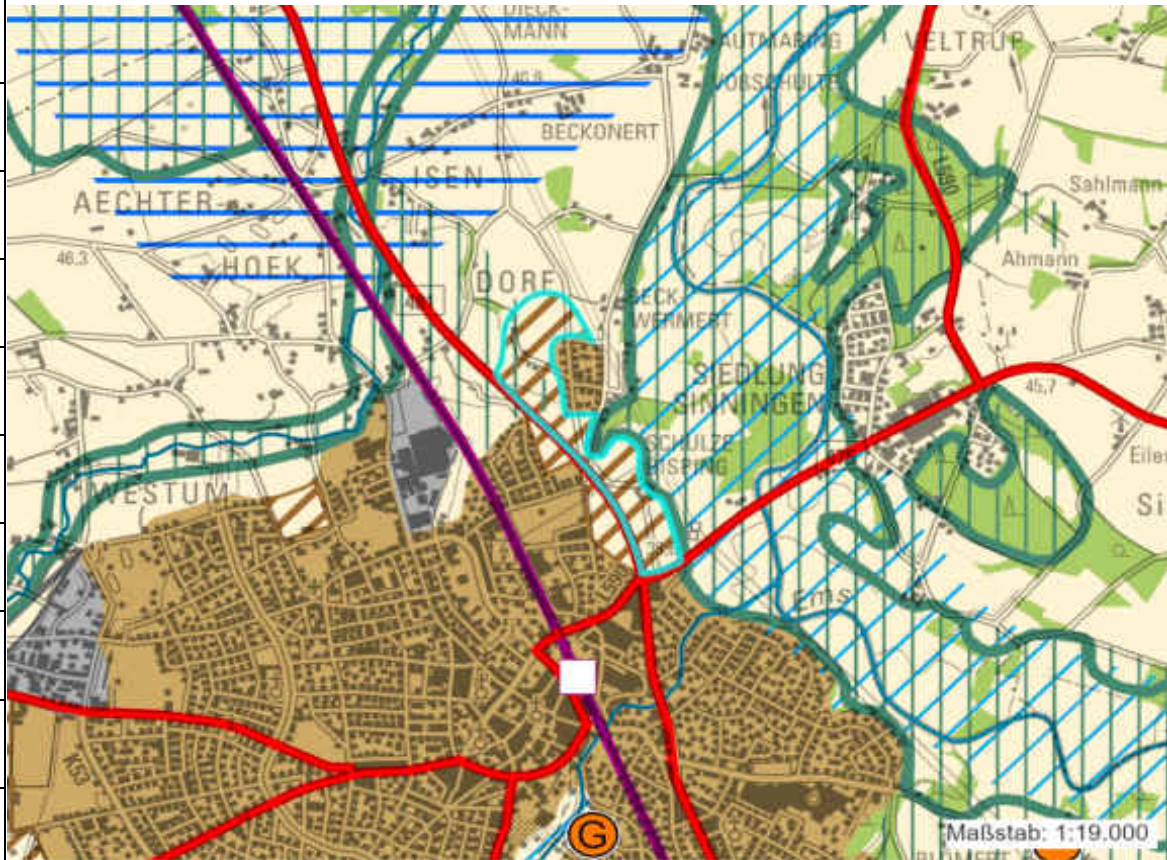
Siedlungsstrukturelle Bewertung				
Kriterium/Bewertung begrenzend (hohes Gewicht, mittleres Gewicht, geringes Gewicht); begünstigend			JA/NEIN	Beschreibung
36	qualifizierende Kriterien	Erreichbarkeit des ZVB ( 10 min.)	JA	
37		Erreichbarkeit eines Schienenhaltepunktes (5 min.)	JA	
		Erreichbarkeit einer Schnellbushaltestelle (10 min.)	NEIN	
		Erreichbarkeit einer Regionalbushaltestelle (5 min.)	JA	
38		Entfernung einer Grundschule < 2000m	JA	
39		Anbindung an überörtliche Verkehrsinfrastruktur/Ortsdurchfahrt	JA	B 481, B 475, L 583, L 590, L 592, Eisenbahn
40		vorhandene Aufnahmefähigkeit technischer Infrastruktur	JA	
41		bestehende Zäsuren	NEIN	
42		Kommunale Konzepte	NEIN	
Abwägungsvorschlag			Aus siedlungsstruktureller Sicht ist die Fläche als ASB-P geeignet.	

Freiraumbezogene Bewertung						
Kriterium/Bewertung begrenzend (hohes Gewicht, mittleres Gewicht, geringes Gewicht); begünstigend			JA/NEIN	Beschreibung	Mögliche Entlassung aus dem Landschaftsschutz/ Ausgleich möglich	Einschätzung der HNB & UNB
3	Ausschlusskriterium	FFH / Vogelschutzgebiet	NEIN			
4		Naturschutzgebiet	NEIN			
5		Wasserschutzgebiet Zone I & II	NEIN			
6		festgesetzte & vorläufige Überschwemmungsgebiete, Überschwemmungsbereiche	NEIN			

12	Abwägungskriterium	Bereich zum Schutz der Natur (BSN) (die nicht durch Ausschlusskriterien abgedeckt sind)	NEIN			
13		verfahrenskritische Vorkommen planungsrelevanter Arten Tiere	NEIN			
13		verfahrenskritische Vorkommen planungsrelevante Arten Pflanzen	NEIN			
16		Biotop gem. § 30 BNatSchG bzw. § 42 LNatSchG NRW	NEIN			
17		Waldbereich	NEIN			
18		Schutzwürdige Böden mit sehr hoher Funktionserfüllung	JA	nördlicher Teil: Plaggenesche mit sehr hoher Funktionserfüllung als Archiv der Kulturgeschichte, verbreitetes Vorkommen		
19		Wasserschutzgebiet Zone III A-C	NEIN			
20		Landschaftsschutzgebiet	NEIN			
24		landesbedeutsame Kulturlandschaften	NEIN			
25		Landschaftsbild mit herausragender Bedeutung	JA	LBE-IIIa-007-F - Emstal, vorwiegend im Süden betroffen		
26		Hochwasserrisikogebiete	NEIN			
27		Klimasensible Bereiche mit überregionaler Bedeutung	NEIN			
30		Bereiche zum Schutz der Landschaft und landschaftsorientierten Erholung (BSLE) (die nicht LSG sind)	NEIN			
32		Vorkommen planungsrelevanter Arten Tiere	NEIN			
32		Vorkommen planungsrelevanter Arten Pflanzen	NEIN			
33		Biotopverbundflächen (die nicht BSN/BSLE sind) & schutzwürdige Biotop	NEIN			
34	Blickbeziehungen/Sichtachsen zu Denkmälern	NEIN				
Abwägungsvorschlag			Die betroffene Landschaftsbildeinheit von herausragender Bedeutung wird durch die B 481 bereits gestört, so dass eine Siedlungsentwicklung westlich der B 481 voraussichtlich keine negativen Auswirkungen auf das Landschaftsbild haben wird. Zudem ist hier nur der Rand der Landschaftsbildeinheit betroffen, der Kernbereich bleibt unangetastet. Dennoch ist dieser Belang im Rahmen der nachfolgenden Planungs- und Zulassungsebenen zu berücksichtigen. Die Fläche ist aus Freiraumsicht für eine Festlegung als ASB-P geeignet.			



Sonstige Belange				
Kriterium/Bewertung begrenzend (hohes Gewicht, mittleres Gewicht, geringes Gewicht); qualifizierend			JA/NEIN	Beschreibung
1/2	Ausschlusskriterium	Windenergiebereiche/Windkonzentrationszonen	NEIN	
7		Bereichen für die Sicherung und den Abbau oberflächennaher Bodenschätze (BSAB)	NEIN	
8		Bereiche für Aufschüttungen	NEIN	
9		Bereiche mit Zweckbindung	NEIN	
10		Störfallbetriebe	NEIN	
11		konkrete Leitungsführung & im Grundbuch dinglich gesicherter Schutzstreifen (Strom ab 110kV, Gas/Produkten ab 30cm)	JA	Wasserleitung, 110 kV
14	Abwägungskriterien	Landwirtschaftliche Schwerpunktgebiete	NEIN	
15		landwirtschaftlich wertvolle Böden (Bodenwert >55)	NEIN	
21		Reservegebiete (Rohstoffe)	NEIN	
22/23		1000 m Puffer zu Windenergiebereichen/-konzentrationszonen	NEIN	
28		Freileitungen (ab 220kV; 400 m Abstand zu Wohnbebauung)	NEIN	
29		Agrarstrukturelle Belange (Flurbereinigungen)	NEIN	
31		erweiterte Lärmschutzzone	NEIN	
35		1500m Puffer zu Windenergiebereichen/-konzentrationszonen	NEIN	
43	qualifizierendes Kriterium	Lärmbelastung (Umgebungsärmkartierung)	JA	B 481
44		Bündelungspuffer für Leitungen um Trassen (doppelter Schutzstreifen bei Strom ab 110kV & Gas/Produkten ab 30cm; andere dafür nutzbare linienförmige Infrastruktur)	NEIN	
45/46		Altlasten/Kampfmittel	NEIN	
Abwägungsvorschlag			Die Schutzstreifen der vorhandenen Wasserleitung und der 110 kV Leitung sind entsprechend der geltenden Vorgaben freizuhalten. Beeinträchtigungen der Leitung sind auszuschließen. Obwohl die Leitungen den ASB-P teilweise queren, verbleibt Raum für die künftige Siedlungsentwicklung. Mögliche Lärmbelastungen durch die Nähe zur B 481 sind auf den nachfolgenden Planungs- und Zulassungsebenen zu prüfen und zu berücksichtigen. <b>Die Fläche ist für eine Festlegung als ASB-P geeignet.</b>	
Gesamtabwägung		Die Fläche ist unter Berücksichtigung der betroffenen Freiraumkriterien und der sonstigen Belange <b>für eine Festlegung als ASB-P geeignet.</b> Da hier bisher bereits ASB im Regionalplan festgelegt ist, wurde keine erneute SUP durchgeführt.		

Allgemeine Informationen			Kartenausschnitt
Kreis	Steinfurt		
Kommune	Emsdetten		
Ortsteil	Emsdetten		
Gebietsbezeichnung	ST-EMSD-004		
Größe [ha]	28		
Geplante Regionalplanfestlegung	ASB-P		
Bisherige Regionalplanfestlegung	ASB, tlw. BSLE		
Bemerkung/ Beschreibung	Konzept zentraler Orte	Mittelzentrum	
	Anschluss an einen	ZASB	
	Vorschlag der Kommune	JA	

Siedlungsstrukturelle Bewertung				
Kriterium/Bewertung begrenzend (hohes Gewicht, mittleres Gewicht, geringes Gewicht); begleitend			JA/NEIN	Beschreibung
36	qualifizierende Kriterien	Erreichbarkeit des ZVB ( 10 min.)	JA	
37		Erreichbarkeit eines Schienenhaltepunktes (5 min.)	JA	
		Erreichbarkeit einer Schnellbushaltestelle (10 min.)	NEIN	
		Erreichbarkeit einer Regionalbushaltestelle (5 min.)	JA	
38		Entfernung einer Grundschule < 2000m	JA	
39		Anbindung an überörtliche Verkehrsinfrastruktur/Ortsdurchfahrt	JA	B 481, B 475, L 583, L 590, L 592, Eisenbahn
40		vorhandene Aufnahmefähigkeit technischer Infrastruktur	JA	
41		bestehende Zäsuren	JA	B 475 / B 481
42		Kommunale Konzepte	NEIN	
Abwägungsvorschlag			<p>Die B 481 und die B 475 begrenzen derzeit im Nordosten der Ortslage die Siedlungsentwicklung von Emsdetten. Dieder gesamte östlich der B 481 gelegene Potenzialbereich ist - mit Ausnahme der bestehenden (Splitter-) Siedlung Hanfelde - bisher geprägt als Freiraumübergang zur Emsaue. Aus raumordnerischer Sicht stellen die beiden Bundesstraßen durchaus eine zu erhaltende Zäsur für die Siedlungsentwicklung dar. Seitens der Stadt Emsdetten werden die beiden Bundesstraßen nicht als Zäsur, sondern vielmehr als verkehrliche Erschließung des südlichen Teils des Potenzialbereichs gesehen, der vorrangig für Kleingewerbe bzw. nicht störendes Gewerbe vorgehalten werden soll. Weiterhin würden aus Sicht der Stadt die ansonsten begrenzten Siedlungsentwicklungspotenziale in Emsdetten in diesem Bereich eine Siedlungsentwicklung begründen.</p> <p>Die Siedlung Hanfelde ist aus raumordnersicher Sicht aktuell eine Splittersiedlung im Sinne von Ziel 6.1-4 LEP NRW. Gemäß dieses LEP -Ziels ist eine Erweiterung der Siedlung zunächst ausgeschlossen. So hat zuerst eine Entwicklung im unmittelbaren Anschluss an den Hauptort Emsdetten zu erfolgen; dies bedeutet, dass erst nachdem die Flächen östlich der B 475 besiedelt sind, eine weitere weitere Siedlungsentwicklung Richtung Nordosten (Richtung Splittersiedlung) erfolgen darf.</p> <p><b>Aus raumordnerischer Sicht ist diese Fläche siedlungsstrukturell nur eingeschränkt als ASB-P geeignet.</b></p>	

Freiraumbezogene Bewertung						
Kriterium/Bewertung begrenzend (hohes Gewicht, mittleres Gewicht, geringes Gewicht); begleitend			JA/NEIN	Beschreibung	Mögliche Entlassung aus dem Landschaftsschutz/ Ausgleich möglich	Einschätzung der HNB & UNB
3	Ausschlusskriterium	FFH / Vogelschutzgebiet	NEIN	im Umfeld: FFH-Gebiet Emsaue (DE-3711-301)		
4		Naturschutzgebiet	NEIN	Im Umfeld: NSG Emsaue -Nord (ST-079) und NSG Emsaue -Süd (ST-102)		
5		Wasserschutzgebiet Zone I & II	NEIN			
6		festgesetzte & vorläufige Überschwemmungsgebiete, Überschwemmungsbereiche	NEIN			
12		Bereich zum Schutz der Natur (BSN) (die nicht durch Ausschlusskriterien abgedeckt sind)	NEIN			
13		verfahrenskritische Vorkommen planungsrelevanter Arten Tiere	NEIN			
13		verfahrenskritische Vorkommen planungsrelevante Arten Pflanzen	NEIN			
16		Biotop gem. § 30 BNatSchG bzw. § 42 LNatSchG NRW	NEIN			
17		Waldbereich	NEIN			
18		Schutzwürdige Böden mit sehr hoher Funktionserfüllung	JA	tlw. Plaggenesch mit sehr hoher Funktionserfüllung als Archiv der Kulturgeschichte, verbreitetes Vorkommen im Stadtgebiet		
19		Wasserschutzgebiet Zone III A-C	NEIN			
20		Landschaftsschutzgebiet	NEIN			
24		landesbedeutsame Kulturlandschaften	NEIN			
25		Landschaftsbild mit herausragender Bedeutung	JA	Landschaftsbildeinheit Emstal (LBE-IIIa-007-F), die südliche Teilfläche ist vollständig betroffen		

26	Abwägungskriterium	Hochwasserrisikogebiete	JA	teilweise Hochwasserrisiko mit niedriger Wahrscheinlichkeit (HQ 500), geringfügig Hochwasserrisiko mit mittlerer Wahrscheinlichkeit (HQ 100)		
27		Klimasensible Bereiche mit überregionaler Bedeutung	NEIN			
30		Bereiche zum Schutz der Landschaft und landschaftsorientierten Erholung (BSLE) (die nicht LSG sind)	NEIN			
32		Vorkommen planungsrelevanter Arten Tiere	NEIN			
32		Vorkommen planungsrelevanter Arten Pflanzen	NEIN			
33		Biotopverbundflächen (die nicht BSN/BSLE sind) & schutzwürdige Biotope	JA	nördlicher Teilbereich: <b>Biotopverbund mit besonderer Bedeutung:</b> VB-MS-3711-018, Nebenbachtäler des Hummertsbach bei Emsdetten <b>schutzwürdiges Biotop:</b> BK-3811-0207, Grünland genutzte Geländesenke in Emsdetten-Isendorf geschützter Landschaftsbestandteil gem. - LP 4 Emsaue Nord LB 9: Grünland - Feldgehölzkomplex in Isendorf: südlicher Teilbereich: <b>schutzwürdiges Biotop:</b> BK-3811-0208, Ahornallee in Emsdetten-Isendorf gesetzlich geschützte Allee (§41 LNatSchG): AL-ST-9014, Ahornallee Zufahrt Hof Schulze-Bisping in Emsdetten-Isendorf		
34		Blickbeziehungen/Sichtachsen zu Denkmälern	NEIN			
Abwägungsvorschlag		<p>Der nördliche Teilbereich wird in weiten Teilen von einer Biotopverbundflächen (VB-MS-3711-018), einem schutzwürdigen Biotop (BK-3811-0207) und einem geschützten Landschaftsbestandteil überlagert. Diese Freiraumstrukturen können eine Einschränkung der Siedlungsentwicklung bedingen, denn sie sollten bzw. sind zu erhalten und zu schützen. Die Durchgängigkeit des Biotopverbundes mit Hecken und Gräben ist auf den nachfolgenden Planungs- und Zulassungsebenen aufrechtzuerhalten.</p> <p>Der südliche Teilbereich des ASB-P ist Teil einer herausragenden Landschaftsbildeinheit mit einer geschützten Ahornallee. Diese Landschaftsbildeinheit, die im Wesentlichen die Emsaue und ihre Umgebung erfasst, würde durch eine Siedlungsentwicklung östlich der B 481 bis zur Ems erheblich gestört werden. Die hier zu findenden Freiraumstrukturen können eine Einschränkung der Siedlungsentwicklung bedingen, denn sie sollten bzw. sind zu erhalten und zu schützen. Zudem sind Teilflächen mit einer mittleren (HQ100) und einer niedrigen (HQ500) Überschwemmungswahrscheinlichkeit betroffen. In dem Bereich des HQ 500 ist eine Siedlungsentwicklung grundsätzlich möglich. In dem Bebauungsplan ist mindestens auf die Hochwassergefahr hinzuweisen und auf eine hochwasserangepasste Bauweise hinzuwirken. Auch wenn der Überschwemmungsbereich des HQ 100 nur geringfügig betroffen ist, so ist für dessen Inanspruchnahme die Erteilung einer Ausnahme gem. § 78 WHG durch die zuständige untere Wasserbehörde Voraussetzung.</p> <p>Da hier mehrere Kriterien betroffen sind, die zwar einer Abwägung zugänglich sind, <b>sind aus Freiraumsicht sowohl der nördliche als auch der südliche Teilbereich für eine Festlegung als ASB-P nur bedingt oder eingeschränkt geeignet.</b> Sollte der Bereich für eine Siedlungsentwicklung weiterverfolgt werden, sind die betroffenen Freiraumkriterien (schutzwürdiger Boden, Landschaftsbild, Hochwasserrisiko, Biotopverbund, Biotope und die Allee) im Rahmen der nachfolgenden Planungs- und Zulassungsebenen zu prüfen und zu berücksichtigen.</p>				

Kriterium/Bewertung begrenzend (hohes Gewicht, mittleres Gewicht, geringes Gewicht); begünstigend			JA/NEIN	Sonstige Belange Beschreibung
1/2	Ausschlusskriterium	Windenergiebereiche/Windkonzentrationszonen	NEIN	
7		Bereichen für die Sicherung und den Abbau oberflächennaher Bodenschätze (BSAB)	NEIN	
8		Bereiche für Aufschüttungen	NEIN	
9		Bereiche mit Zweckbindung	NEIN	
10		Störfallbetriebe	NEIN	
11		konkrete Leitungsführung & im Grundbuch dinglich gesicherter Schutzstreifen (Strom ab 110kV, Gas/Produkten ab 30cm)	JA	Wasserleitung quert den nördlichen Teilbereich; zwei parallel geführte 110 kV-Leitungen führen in unmittelbarer Nähe an den ASB-P im Osten vorbei; 110 kV zweigt im im südlichen Teilbereich Richtung Hauptort ab.
14	Abwägungskriterien	Landwirtschaftliche Schwerpunktgebiete	NEIN	
15		landwirtschaftlich wertvolle Böden (Bodenwert >55)	NEIN	
21		Reservegebiete (Rohstoffe)	NEIN	
22/23		1000 m Puffer zu Windenergiebereichen/-konzentrationszonen	NEIN	
28		Freileitungen (ab 220kV; 400 m Abstand zu Wohnbebauung)	NEIN	
29		Agrarstrukturelle Belange (Flurbereinigungen)	NEIN	
31		erweiterte Lärmschutzzone	NEIN	
35		1500m Puffer zu Windenergiebereichen/-konzentrationszonen	NEIN	
43	qualifizierendes Kriterium	Lärmbelastung (Umgebungslärmkartierung)	JA	B 481
44		Bündelungspuffer für Leitungen um Trassen (doppelter Schutzstreifen bei Strom ab 110kV & Gas/Produkten ab 30cm; andere dafür nutzbare linienförmige Infrastruktur)	JA	zwei parallel geführte 110 kV-Leitungen führen in unmittelbarer Nähe an den ASB-P im Osten vorbei;
45/46		Altlasten/Kampfmittel	NEIN	
Abwägungsvorschlag			Die Schutzstreifen der vorhandenen Wasserleitung und der 110 kV Leitung, die den südlichen Teilbereich quert, sind entsprechend der geltenden Vorgaben freizuhalten. Beeinträchtigungen der Leitungen sind auszuschließen. Obwohl die Leitungen den ASB-P teilweise queren, verbleibt Raum für die künftige Siedlungsentwicklung. Für die zwei parallel geführten 110 kV-Leitungen, die in unmittelbarer Nähe an den ASB-P im Osten vorbeiführen, sind in den nachfolgenden Planungs- und Zulassungsebenen zum einen die Schutzstreifen gemäß des Grundsatzes VI.3-1 NEU des Regionalplan Münsterland von entgegenstehenden Nutzungen freizuhalten sowie zum anderen die Möglichkeiten zur Bündelung zu prüfen und zu berücksichtigen. Mögliche Lärmimmissionen durch die Nähe zur B 481 müssen auf der nachfolgenden Planungs- und Zulassungsebene geprüft und berücksichtigt werden. <b>Die Fläche ist für eine Festlegung als ASB-P geeignet.</b>	

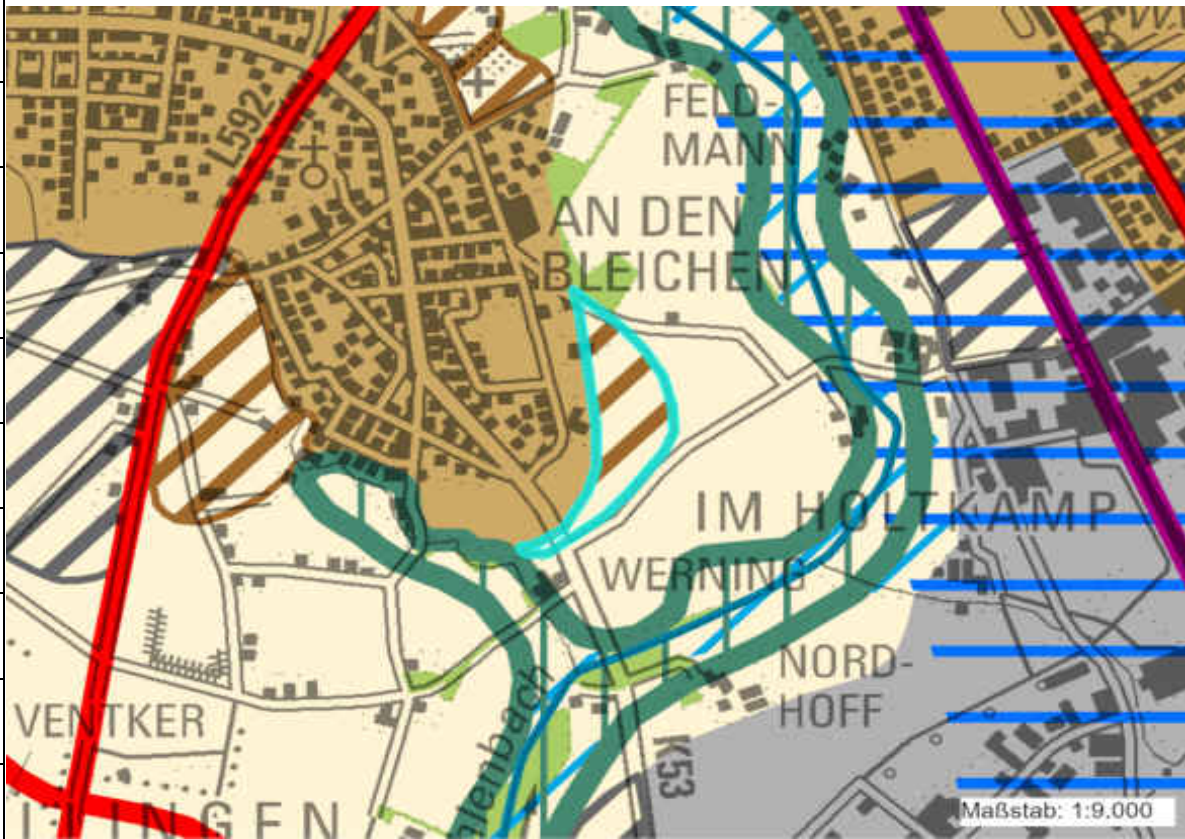
<b>Ergebnis Siedlungsflächenpotenzialmodell (SFPM)</b>	Aufgrund der siedlungsstrukturellen Bewertung und der Betroffenheit mehrerer Freiraumkriterien ist <b>im Ergebnis des SFPM diese Fläche insgesamt nur bedingt oder eingeschränkt für die Festlegung als ASB-P geeignet</b> . Aufgrund der Flächengröße von > 10 ha wurde hier eine SUP durchgeführt.
--	---

<b>Ergebnis Strategische Umweltprüfung (SUP)*</b>	<p>Erhebliche Beeinträchtigungen sind für die Naturschutzgebiete nicht zu erwarten, da sie im Umfeld des Plangebietes flächengleich mit dem FFH-Gebiet „Emsaue“ sind, für das eine FFH-Vorprüfung durchgeführt wurde. Im Ergebnis der Vorprüfung wurden Beeinträchtigungen des FFH-Gebietes durch das Plangebiet ausgeschlossen, so dass auch keine erheblichen Umweltauswirkungen auf die betroffenen Naturschutzgebiete zu erwarten sind.</p> <p>Hinsichtlich der schutzgutbezogenen Beurteilung sind demnach voraussichtlich bei sieben Kriterien (schutzwürdige / klimarelevante Böden, Überschwemmungsgebiete, klimatische und lufthygienische Ausgleichsräume, landschaftsgebundene Erholung, geschützte Landschaftsbestandteile, Landschaftsbild, Kulturlandschaft) erhebliche Umweltauswirkungen zu erwarten, so dass <b>die Umweltauswirkungen schutzgutübergreifend als erheblich eingeschätzt werden</b>.</p> <p>Die Planungsregion ist großflächig durch klimarelevante bzw. schutzwürdige Böden charakterisiert. Eine Vermeidung der Inanspruchnahme von schutzwürdigen Böden durch eine Flächenanpassung / -verlagerung ist i.d.R. alternativlos, da auch hierdurch i.d.R. wieder schutzwürdige Böden betroffen sind (vgl. Kap. 4.4 und 4.6 des Umweltberichts).</p> <p>Bereiche mit mindestens sehr hoher Bedeutung für die Klimafunktionen befinden sich i.d.R. umliegend um bestehende Siedlungsflächen, da diesen Bereichen i.d.R. aufgrund des Siedlungsbezuges eine Ausgleichsfunktion für das innerörtliche / innerstädtische Klima zukommt (vgl. Kap. 4.6 des Umweltberichts). Da die Plangebiete der ASB-P und GIB-P zur Vermeidung einer Zersiedelung der Landschaft überwiegend an vorhandene Siedlungsflächen angrenzen, erfolgt hierdurch meist auch eine Überlagerung von Flächen mit Bedeutung für das Klima. Durch eine Verlegung oder Veränderung der Flächen an andere Siedlungsränder ist i.d.R. keine Vermeidung der Betroffenheit zu erreichen.</p> <p>UZVR von mehr als 10 qkm kommen großflächig in der Planungsregion vor (vgl. Kap. 4.7 des Umweltberichts). Die UZVR mit mehr als 10 qkm reichen dabei überwiegend bis nah an bestehende Siedlungsflächen heran, so dass eine Überlagerung mit den Plangebieten i.d.R. nicht zu vermeiden ist. Da die Plangebiete bereits bestehende Siedlungsflächen vergrößern, liegen sie an den Rändern der UZVR und zerschneiden diese nicht.</p> <p>Geschützte Landschaftsbestandteile sind i.d.R. sehr kleinflächig oder betreffen einzelne Strukturelemente, wie z.B. Hecken, Einzelbäume, Kleingewässer (vgl. Kap. 4.7 des Umweltberichts). Bei der Konkretisierung der Planung auf den nachgelagerten Planungs- und Zulassungsebenen besteht jedoch die Möglichkeit, die Inanspruchnahme dieser Landschaftselemente durch eine geeignete Festsetzung bzw. Integration in den Siedlungsbereich zu vermeiden.</p> <p>Das Münsterland ist nahezu flächendeckend von Bedeutung für die historische Kulturlandschaft (vgl. Kap. 4.8 des Umweltberichts). Aufgrund des hohen Flächenanteils an regional bedeutsamen Kulturlandschaftsbereichen lässt sich eine Überlagerung der Kulturlandschaft mit den Plangebieten i.d.R. nicht vermeiden, eine Anpassung von Plangebieten stellt daher i.d.R. keine Alternative dar.</p>
---	--

\*Inhalt des jeweiligen SUP-Prüfbogens, Tabelle 4 - Zusammenfassende Einschätzung der Erheblichkeit der Umweltauswirkungen

<b>raumordnerische Gesamtabwägung (SFPM &amp; SUP)</b>
<p>Die SUP kommt zum Ergebnis, dass Umweltauswirkungen schutzgutübergreifend als erheblich eingeschätzt werden. Die Betroffenheiten der Schutzgüter "Schutzwürdige und klimarelevante Böden", "klimatische und lufthygienische Ausgleichsräume", "landschaftsgebundene Erholung" sowie "Kulturlandschaft" können durch Veränderung der Fläche oder alternative Verortung der Fläche nicht vermieden werden. Sowohl in der SUP als auch im SFPM wurden ergänzend erhebliche Betroffenheiten der Schutzgüter und Freiraumkriterien "Überschwemmungsgebiete" (HQ 100 und 500), "geschützte Landschaftsbestandteile" und "Landschaftsbild" festgestellt. Diese Betroffenheiten führen dazu, dass diese Fläche insgesamt aus Freiraumsicht nur bedingt oder eingeschränkt für die Festlegung als ASB-P geeignet ist. Ebenso ist diese Fläche aus raumordnerischer Sicht siedlungsstrukturell ebenfalls nur eingeschränkt als ASB-P geeignet.</p> <p>Die Stadt Emsdetten sieht diesen Bereich als eine der wenigen Entwicklungsoptionen im Stadtgebiet. <b>Dennoch ist diese Fläche aus raumordnerischer Sicht zur Festlegung eines Siedlungsbereiches insgesamt nur als bedingt bzw. eingeschränkt geeignet.</b></p>



Allgemeine Informationen			Kartenausschnitt
Kreis	Steinfurt		
Kommune	Emsdetten		
Ortsteil	Emsdetten		
Gebietsbezeichnung	ST-EMSD-005		
Größe [ha]	6		
Geplante Regionalplanfestlegung	ASB-P		
Bisherige Regionalplanfestlegung	AFAB		
Bemerkung/ Beschreibung	Konzept zentraler Orte	Mittelzentrum	
	Anschluss an einen	ZASB	
	Vorschlag der Kommune	JA	

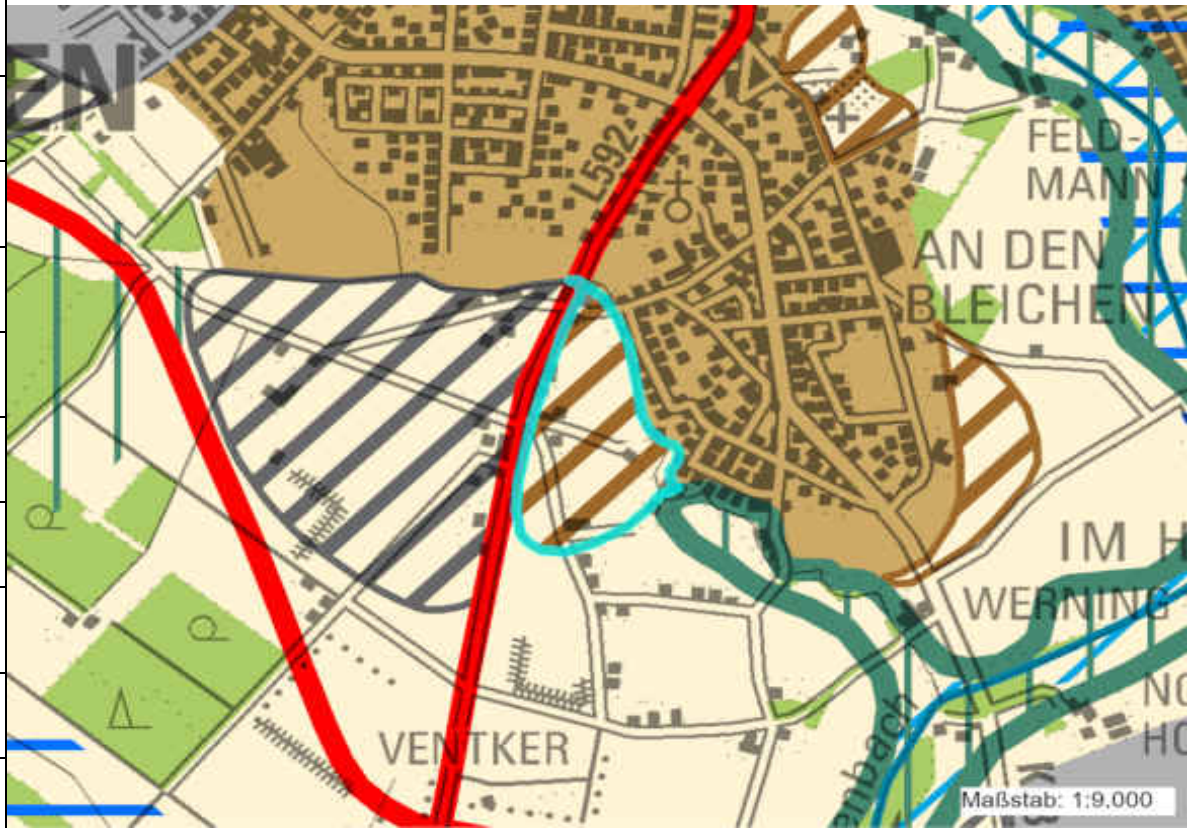


Siedlungsstrukturelle Bewertung				
Kriterium/Bewertung begrenzend (hohes Gewicht, mittleres Gewicht, geringes Gewicht); begünstigend			JA/NEIN	Beschreibung
36	qualifizierende Kriterien	Erreichbarkeit des ZVB ( 10 min.)	JA	
37		Erreichbarkeit eines Schienenhaltepunktes (5 min.)	NEIN	
		Erreichbarkeit einer Schnellbushaltestelle (10 min.)	NEIN	
		Erreichbarkeit einer Regionalbushaltestelle (5 min.)	NEIN	
38		Entfernung einer Grundschule < 2000m	JA	
39		Anbindung an überörtliche Verkehrsinfrastruktur/Ortsdurchfahrt	JA	L 590, L 592, K 54, K 53 Eisenbahn
40		vorhandene Aufnahmefähigkeit technischer Infrastruktur	JA	
41		bestehende Zäsuren	NEIN	
42	Kommunale Konzepte	NEIN		
Abwägungsvorschlag			Aus siedlungsstruktureller Sicht ist die Fläche als ASB-P geeignet.	

Freiraumbezogene Bewertung						
Kriterium/Bewertung begrenzend (hohes Gewicht, mittleres Gewicht, geringes Gewicht); begleitend			JA/NEIN	Beschreibung	Mögliche Entlassung aus dem Landschaftsschutz/ Ausgleich möglich	Einschätzung der HNB & UNB
3	Ausschlusskriterium	FFH / Vogelschutzgebiet	NEIN			
4		Naturschutzgebiet	NEIN			
5		Wasserschutzgebiet Zone I & II	NEIN			
6		festgesetzte & vorläufige Überschwemmungsgebiete, Überschwemmungsbereiche	NEIN			
12	Abwägungskriterium	Bereich zum Schutz der Natur (BSN) (die nicht durch Ausschlusskriterien abgedeckt sind)	NEIN			
13		verfahrenskritische Vorkommen planungsrelevanter Arten Tiere	NEIN			
13		verfahrenskritische Vorkommen planungsrelevante Arten Pflanzen	NEIN			
16		Biotope gem. § 30 BNatSchG bzw. § 42 LNatSchG NRW	NEIN			
17		Waldbereich	NEIN			
18		Schutzwürdige Böden mit sehr hoher Funktionserfüllung	JA	Plaggenesche mit sehr hoher Funktionserfüllung als Archiv der Kulturgeschichte, vollständige Betroffenheit, verbreitetes Vorkommen		
19		Wasserschutzgebiet Zone III A-C	NEIN			
20		Landschaftsschutzgebiet	NEIN			
24		landesbedeutsame Kulturlandschaften	NEIN			
25		Landschaftsbild mit herausragender Bedeutung	NEIN			
26		Hochwasserrisikogebiete	NEIN			
27		Klimasensible Bereiche mit überregionaler Bedeutung	NEIN			
30		Bereiche zum Schutz der Landschaft und landschaftsorientierten Erholung (BSLE) (die nicht LSG sind)	NEIN			
32		Vorkommen planungsrelevanter Arten Tiere	NEIN			
32		Vorkommen planungsrelevanter Arten Pflanzen	NEIN			
33		Biotopverbundflächen (die nicht BSN/BSLE sind) & schutzwürdige Biotope	NEIN			
34		Blickbeziehungen/Sichtachsen zu Denkmälern	NEIN			
Abwägungsvorschlag			Die Betroffenheit des schutzwürdigen Bodens ist im Rahmen der nachfolgenden Planungs- und Zulassungsebenen zu berücksichtigen. Die Fläche ist aus Freiraumsicht für eine Festlegung als ASB-P geeignet.			

Sonstige Belange				
Kriterium/Bewertung begrenzend (hohes Gewicht, mittleres Gewicht, geringes Gewicht); qualifizierend			JA/NEIN	Beschreibung
1/2	Ausschlusskriterium	Windenergiebereiche/Windkonzentrationszonen	NEIN	
7		Bereichen für die Sicherung und den Abbau oberflächennaher Bodenschätze (BSAB)	NEIN	
8		Bereiche für Aufschüttungen	NEIN	
9		Bereiche mit Zweckbindung	NEIN	
10		Störfallbetriebe	NEIN	
11		konkrete Leitungsführung & im Grundbuch dinglich gesicherter Schutzstreifen (Strom ab 110kV, Gas/Produkten ab 30cm)	NEIN	
14	Abwägungskriterien	Landwirtschaftliche Schwerpunktgebiete	NEIN	
15		landwirtschaftlich wertvolle Böden (Bodenwert >55)	NEIN	
21		Reservegebiete (Rohstoffe)	NEIN	
22/23		1000 m Puffer zu Windenergiebereichen/-konzentrationszonen	NEIN	
28		Freileitungen (ab 220kV; 400 m Abstand zu Wohnbebauung)	NEIN	
29		Agrarstrukturelle Belange (Flurbereinigungen)	NEIN	
31		erweiterte Lärmschutzzone	NEIN	
35		1500m Puffer zu Windenergiebereichen/-konzentrationszonen	NEIN	
43	qualifizierendes Kriterium	Lärmbelastung (Umgebungsärmkartierung)	NEIN	
44		Bündelungspuffer für Leitungen um Trassen (doppelter Schutzstreifen bei Strom ab 110kV & Gas/Produkten ab 30cm; andere dafür nutzbare linienförmige Infrastruktur)	NEIN	
45/46		Altlasten/Kampfmittel	NEIN	
Abwägungsvorschlag			Die Fläche ist für eine Festlegung als ASB-P geeignet.	

Gesamtabwägung	Die Fläche ist unter Berücksichtigung der betroffenen Freiraumkriterien <b>für eine Festlegung als ASB-P geeignet</b> . Aufgrund der Flächengröße von < 10 ha und da SUP-relevante Kriterien nicht betroffen sind, wurde hier keine SUP durchgeführt.
----------------	--

Allgemeine Informationen			Kartenausschnitt
Kreis	Steinfurt		
Kommune	Emsdetten		
Ortsteil	Emsdetten		
Gebietsbezeichnung	ST-EMSD-006		
Größe [ha]	12		
Geplante Regionalplanfestlegung	ASB-P		
Bisherige Regionalplanfestlegung	AFAB		
Bemerkung/ Beschreibung	Konzept zentraler Orte	Mittelzentrum	
	Anschluss an einen	ZASB	
	Vorschlag der Kommune	NEIN	

Siedlungsstrukturelle Bewertung				
Kriterium/Bewertung begrenzend (hohes Gewicht, mittleres Gewicht, geringes Gewicht); qualifizierend			JA/NEIN	Beschreibung
36	qualifizierende Kriterien	Erreichbarkeit des ZVB ( 10 min.)	JA	
37		Erreichbarkeit eines Schienenhaltepunktes (5 min.)	NEIN	
		Erreichbarkeit einer Schnellbushaltestelle (10 min.)	NEIN	
		Erreichbarkeit einer Regionalbushaltestelle (5 min.)	NEIN	
38		Entfernung einer Grundschule < 2000m	JA	
39		Anbindung an überörtliche Verkehrsinfrastruktur/Ortsdurchfahrt	JA	L 590, L 592, K 54, K 53 Eisenbahn
40		vorhandene Aufnahmefähigkeit technischer Infrastruktur	JA	
41		bestehende Zäsuren	NEIN	
42	Kommunale Konzepte	NEIN		
Abwägungsvorschlag			Sowohl die örtliche Nahversorgung als auch der regionale ÖPNV sind erreichbar. Die Fläche grenzt direkt an den vorhandenen Siedlungsbereich an. <b>Aus siedlungsstruktureller Sicht ist die Fläche geeignet.</b>	

Freiraumbezogene Bewertung						
Kriterium/Bewertung begrenzend (hohes Gewicht, mittleres Gewicht, geringes Gewicht); begleitend			JA/NEIN	Beschreibung	Mögliche Entlassung aus dem Landschaftsschutz/ Ausgleich möglich	Einschätzung der HNB & UNB
3	Ausschlusskriterium	FFH / Vogelschutzgebiet	NEIN			
4		Naturschutzgebiet	NEIN			
5		Wasserschutzgebiet Zone I & II	NEIN			
6		festgesetzte & vorläufige Überschwemmungsgebiete, Überschwemmungsbereiche	NEIN			

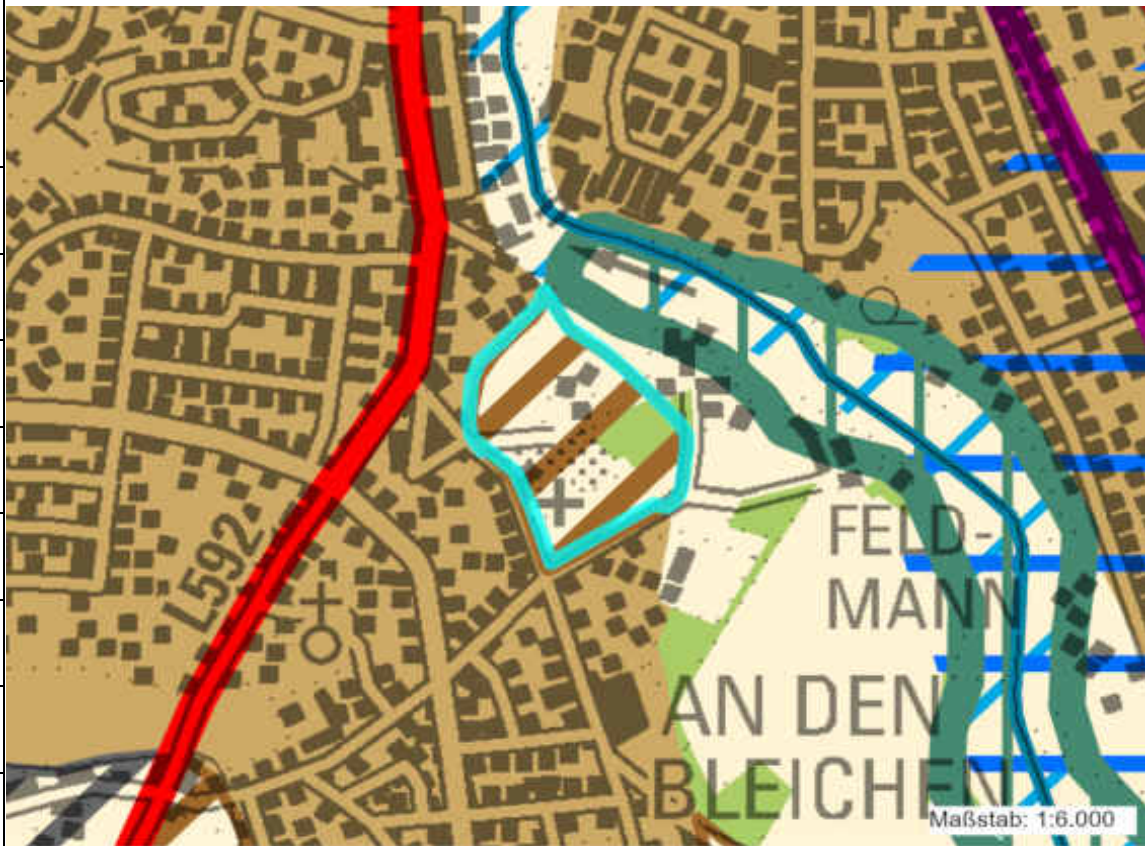
12	Abwägungskriterium	Bereich zum Schutz der Natur (BSN) (die nicht durch Ausschlusskriterien abgedeckt sind)	NEIN			
13		verfahrenskritische Vorkommen planungsrelevanter Arten Tiere	NEIN			
13		verfahrenskritische Vorkommen planungsrelevante Arten Pflanzen	NEIN			
16		Biotope gem. § 30 BNatSchG bzw. § 42 LNatSchG NRW	NEIN			
17		Waldbereich	NEIN			
18		Schutzwürdige Böden mit sehr hoher Funktionserfüllung	JA	tlw. Plaggenesch mit sehr hoher Funktionserfüllung als Archiv der Kulturgeschichte, verbreitetes Vorkommen		
19		Wasserschutzgebiet Zone III A-C	NEIN			
20		Landschaftsschutzgebiet	NEIN			
24		landesbedeutsame Kulturlandschaften	NEIN			
25		Landschaftsbild mit herausragender Bedeutung	NEIN			
26		Hochwasserrisikogebiete	NEIN			
27		Klimasensible Bereiche mit überregionaler Bedeutung	NEIN			
30		Bereiche zum Schutz der Landschaft und landschaftsorientierten Erholung (BSLE) (die nicht LSG sind)	NEIN			
32		Vorkommen planungsrelevanter Arten Tiere	NEIN			
32		Vorkommen planungsrelevanter Arten Pflanzen	NEIN			
33		Biotopverbundflächen (die nicht BSN/BSLE sind) & schutzwürdige Biotope	JA	am Nordostrand im Bereich des Herzbaches Biotopverbundfläche mit besonderer Bedeutung (VB-MS-3810-008 Bachauen bei Ahlintel), vollständig betroffen		
34	Blickbeziehungen/Sichtachsen zu Denkmälern	NEIN				
Abwägungsvorschlag			Die Betroffenheit des schutzwürdigen Bodens ist im Rahmen der nachfolgenden Planungs- und Zulassungsebenen zu berücksichtigen. Der Biotopverbund entlang des Herzbaches ist möglichst zu integrieren und zu erhalten, um die dauerhafte Durchgängigkeit des Biotopverbundes zu gewährleisten. Auf den nachfolgenden Planungs- und Zulassungsebenen sind die Auswirkungen auf den Biotopverbund zu prüfen. <b>Die Fläche ist aus Freiraumsicht für eine Festlegung als ASB-P geeignet.</b>			

Sonstige Belange				
Kriterium/Bewertung begrenzend (hohes Gewicht, mittleres Gewicht, geringes Gewicht); qualifizierend			JA/NEIN	Beschreibung
1/2	Ausschlusskriterium	Windenergiebereiche/Windkonzentrationszonen	NEIN	
7		Bereichen für die Sicherung und den Abbau oberflächennaher Bodenschätze (BSAB)	NEIN	
8		Bereiche für Aufschüttungen	NEIN	
9		Bereiche mit Zweckbindung	NEIN	
10		Störfallbetriebe	NEIN	
11		konkrete Leitungsführung & im Grundbuch dinglich gesicherter Schutzstreifen (Strom ab 110kV, Gas/Produkten ab 30cm)	NEIN	
14	Abwägungskriterien	Landwirtschaftliche Schwerpunktgebiete	NEIN	
15		landwirtschaftlich wertvolle Böden (Bodenwert >55)	NEIN	
21		Reservegebiete (Rohstoffe)	NEIN	
22/23		1000 m Puffer zu Windenergiebereichen/-konzentrationszonen	NEIN	
28		Freileitungen (ab 220kV; 400 m Abstand zu Wohnbebauung)	NEIN	
29		Agrarstrukturelle Belange (Flurbereinigungen)	NEIN	
31		erweiterte Lärmschutzzone	NEIN	
35		1500m Puffer zu Windenergiebereichen/-konzentrationszonen	NEIN	
43	qualifizierendes Kriterium	Lärmbelastung (Umgebungslärmkartierung)	NEIN	
44		Bündelungspuffer für Leitungen um Trassen (doppelter Schutzstreifen bei Strom ab 110kV & Gas/Produkten ab 30cm; andere dafür nutzbare linienförmige Infrastruktur)	NEIN	
45/46		Altlasten/Kampfmittel	NEIN	
Abwägungsvorschlag			Die Fläche ist für eine Festlegung als ASB-P geeignet.	

Ergebnis Siedlungsflächenpotenzialmodell (SFPM)	Die Fläche ist unter Berücksichtigung der betroffenen Freiraumkriterien <b>für eine Festlegung als ASB-P geeignet</b> . Aufgrund der Flächengröße von > 10 ha wurde hier keine SUP durchgeführt.
Ergebnis Strategische Umweltprüfung (SUP)*	<p>Hinsichtlich der schutzgutbezogenen Beurteilung sind voraussichtlich bei drei Kriterien (schutzwürdige Böden, landschaftsgebundene Erholung, Kulturlandschaft) erhebliche Umweltauswirkungen zu erwarten, so dass <b>die Umweltauswirkungen schutzgutübergreifend als erheblich eingeschätzt werden</b>.</p> <p>Die Planungsregion ist großflächig durch klimarelevante bzw. schutzwürdige Böden charakterisiert. Eine Vermeidung der Inanspruchnahme von schutzwürdigen Böden durch eine Flächenanpassung / -verlagerung ist i.d.R. alternativlos, da auch hierdurch i.d.R. wieder schutzwürdige Böden betroffen sind (vgl. Kap. 4.4 und 4.6 des Umweltberichts).</p> <p>UZVR von mehr als 10 qkm kommen großflächig in der Planungsregion vor (vgl. Kap. 4.7 des Umweltberichts). Die UZVR mit mehr als 10 qkm reichen dabei überwiegend bis nah an bestehende Siedlungsflächen heran, so dass eine Überlagerung mit den Plangebieten i.d.R. nicht zu vermeiden ist. Da die Plangebiete bereits bestehende Siedlungsflächen vergrößern, liegen sie an den Rändern der UZVR und zerschneiden diese nicht.</p> <p>Das Münsterland ist nahezu flächendeckend von Bedeutung für die historische Kulturlandschaft (vgl. Kap. 4.8 des Umweltberichts). Aufgrund des hohen Flächen-anteils an regional bedeutsamen Kulturlandschaftsbereichen lässt sich eine Überlagerung der Kulturlandschaft mit den Plangebieten i.d.R. nicht vermeiden, eine Anpassung von Plangebieten stellt daher i.d.R. keine Alternative dar.</p>
*Inhalt des jeweiligen SUP-Prüfbogens, Tabelle 4 - Zusammenfassende Einschätzung der Erheblichkeit der Umweltauswirkungen	
raumordnerische Gesamtabwägung (SFPM & SUP)	
<p>Auch wenn in der SUP die Umweltauswirkungen schutzgutübergreifend als erheblich eingeschätzt werden, können durch Veränderung der Fläche oder eine alternative Verortung der Fläche die Betroffenheiten nicht vermieden werden. Die im SFPM betroffenen Freiraumkriterien sind auf den nachgeordneten Planungs- und Zulassungsebenen zu berücksichtigen. Sie sind vermeidbar oder ausgleichbar.</p> <p><b>Insgesamt wird die Fläche für die ASB-P Festlegung als geeignet bewertet.</b></p>	



Allgemeine Informationen			Kartenausschnitt
	Kreis	Steinfurt	
	Kommune	Emsdetten	
	Ortsteil	Emsdetten	
	Gebietsbezeichnung	ST-EMSD-012 (neu)	
	Größe [ha]	7 ha	
	Geplante Regionalplanfestlegung	ASB-P	
	Bisherige Regionalplanfestlegung	AFAB	
	Bemerkung/ Beschreibung	Konzept zentraler Orte	Mittelzentrum
Anschluss an einen		ZASB	
Vorschlag der Kommune		JA	



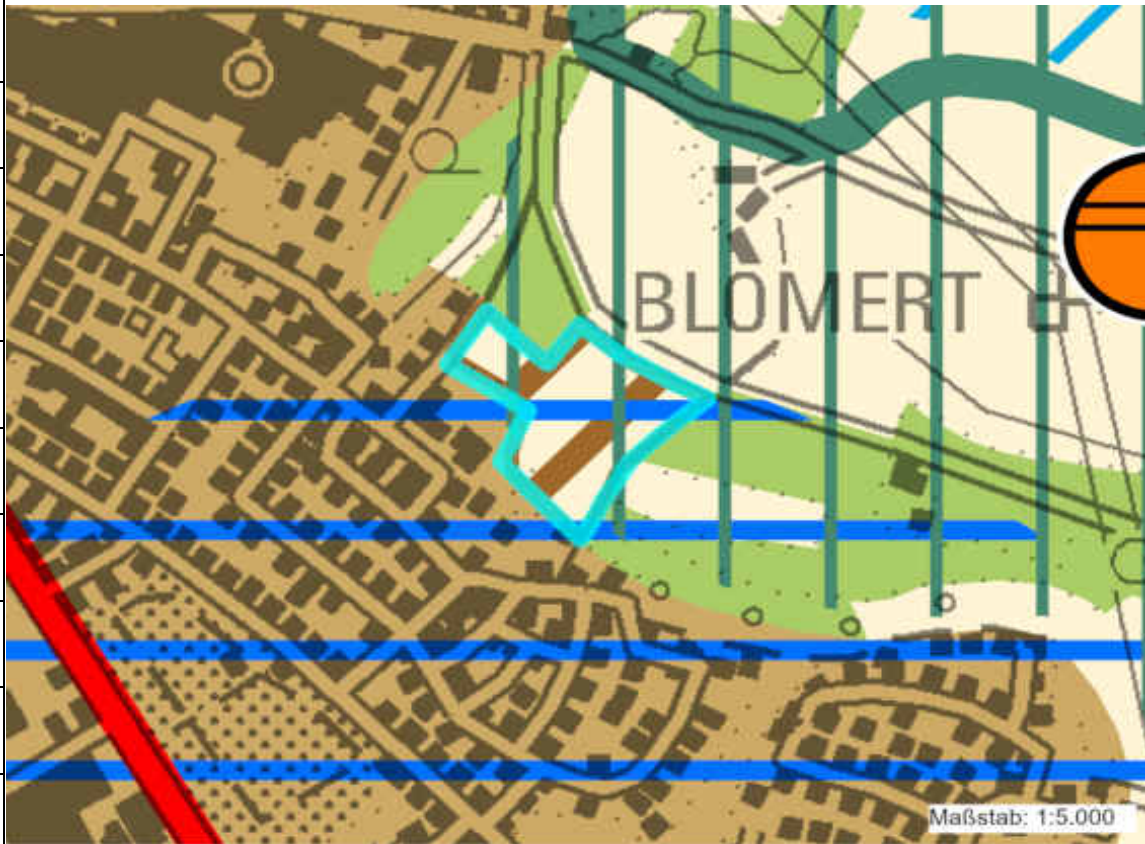
Siedlungsstrukturelle Bewertung				
Kriterium/Bewertung (hohes Gewicht, mittleres Gewicht, geringes Gewicht); <span>begrenzend</span>			JA/NEIN	Beschreibung
36	qualifizierende Kriterien	Erreichbarkeit des ZVB ( 10 min.)	JA	
37		Erreichbarkeit eines Schienenhaltepunktes (10 min.)	JA	
		Erreichbarkeit einer Schnellbushaltestelle (10 min.)	NEIN	
		Erreichbarkeit einer Regionalbushaltestelle (5 min.)	NEIN	
38		Entfernung einer Grundschule < 2000m	JA	
39		Anbindung an überörtliche Verkehrsinfrastruktur/Ortsdurchfahrt	NEIN	
40		vorhandene Aufnahmefähigkeit technischer Infrastruktur	NEIN	
41		bestehende Zäsuren	NEIN	
42		Kommunale Konzepte	NEIN	
Abwägungsvorschlag			Aus siedlungsstruktureller Sicht ist die Fläche als ASB-P geeignet.	

Freiraumbezogene Bewertung					
Kriterium/Bewertung (hohes Gewicht, mittleres Gewicht, geringes Gewicht); begrenzend		JA/NEIN	Beschreibung	Mögliche Entlassung aus dem Landschaftsschutz/ Ausgleich möglich	Einschätzung der HNB & UNB
3	Ausschlusskriterium	FFH / Vogelschutzgebiet	NEIN		
4		Naturschutzgebiet	NEIN		
5		Wasserschutzgebiet Zone I & II	NEIN		
6		festgesetzte & vorläufige Überschwemmungsgebiete, Überschwemmungsbereiche	NEIN		

12	Abwägungskriterium	Bereich zum Schutz der Natur (BSN) (die nicht durch Ausschlusskriterien abgedeckt sind)	NEIN			
13		verfahrenskritische Vorkommen planungsrelevanter Arten Tiere	NEIN			
13		verfahrenskritische Vorkommen planungsrelevante Arten Pflanzen	NEIN			
16		Biotope gem. § 30 BNatschG bzw. § 42 LNatSchG NRW	NEIN			
17		Waldbereich	JA	integrierbar (< 2 ha)		
18		Schutzwürdige Böden mit sehr hoher Funktionserfüllung	JA	Plaggenesch, geringfügig im südöstlichen Randbereich des ASB-P, Funktionserfüllung sehr hoch; verbreitetes Vorkommen		
19		Wasserschutzgebiet Zone III A-C	NEIN			
20		Landschaftsschutzgebiet	NEIN			
24		landesbedeutsame Kulturlandschaften	NEIN			
25		Landschaftsbild mit herausragender Bedeutung	NEIN			
26		Hochwasserrisikogebiete	NEIN			
27		Klimasensible Bereiche mit überregionaler Bedeutung	NEIN			
30		Bereiche zum Schutz der Landschaft und landschaftsorientierten Erholung (BSLE) (die nicht LSG sind)	NEIN			
32		Vorkommen planungsrelevanter Arten Tiere	NEIN			
32		Vorkommen planungsrelevanter Arten Pflanzen	NEIN			
33		Biotopverbundflächen (die nicht BSN/BSLE sind) & schutzwürdige Biotope	JA	geringfügig Biotopverbundfläche besonderer Bedeutung: VB-MS-3811-001 - Emsdettter Mühlenbach in Emsdetten		
34	Blickbeziehungen/Sichtachsen zu Denkmälern	NEIN				
Abwägungsvorschlag		Die geringfügige Betroffenheit des schutzwürdigen Boden sowie des Waldbereiches ist im Rahmen der nachfolgenden Planungs- und Zulassungsebenen zu berücksichtigen. Der Biotopverbund umfasst den Gewässerlauf mit Begleitstrukturen des außerhalb der Fläche verlaufenden Mühlenbaches. Daher ist durch das Plangebiet lediglich ein geringfügiger Randbereich der Biotopverbundfläche betroffen und der Verbundcharakter bleibt erhalten. Durch die nachgeordneten Planungs- und Zulassungsebenen sollte ein ausreichender Abstand (Entwicklungskorridor gem. WRRL/Blaue Richtlinie) zu dem Gewässer eingehalten werden. Vermeidungs- und Verminderungsmaßnahmen sind auf den nachgeordneten Planungs- und Zulassungsebenen zu prüfen. Die Fläche ist aus Freiraumsicht für eine Festlegung als ASB-P geeignet.				

Sonstige Belange				
Kriterium/Bewertung (hohes Gewicht, mittleres Gewicht, geringes Gewicht); <b>begleitend</b>			JA/NEIN	Beschreibung
1/2	Ausschlusskriterium	Windenergiebereiche/Windkonzentrationszonen	NEIN	
7		Bereichen für die Sicherung und den Abbau oberflächennaher Bodenschätze (BSAB)	NEIN	
8		Bereiche für Aufschüttungen	NEIN	
9		Bereiche mit Zweckbindung	NEIN	
10		Störfallbetriebe	NEIN	
11		konkrete Leitungsführung & im Grundbuch dinglich gesicherter Schutzstreifen (Strom ab 110kV, Gas/Produkten ab 30cm)	NEIN	
14	Abwägungskriterien	Landwirtschaftliche Schwerpunktgebiete	NEIN	Der landwirtschaftliche Betrieb nordöstlich des ASB-P wurde durch die Stadt Emsdetten erworben und umgenutzt.
15		landwirtschaftlich wertvolle Böden (Bodenwert >55)	NEIN	
21		Reservegebiete (Rohstoffe)	NEIN	
22/23		1000 m Puffer zu Windenergiebereichen/-konzentrationszonen	NEIN	
28		Freileitungen (ab 220kV; 400 m Abstand zu Wohnbebauung)	NEIN	
29		Agrarstrukturelle Belange (Flurbereinigungen)	NEIN	
31		erweiterte Lärmschutzzone	NEIN	
35		1500m Puffer zu Windenergiebereichen/-konzentrationszonen	NEIN	
43	qualifizierendes Kriterium	Lärmbelastung (Umgebungsärmkartierung)	NEIN	
44		Bündelungspuffer für Leitungen um Trassen (doppelter Schutzstreifen bei Strom ab 110kV & Gas/Produkten ab 30cm; andere dafür nutzbare linienförmige Infrastruktur)	NEIN	
45/46		Altlasten/Kampfmittel	NEIN	
Abwägungsvorschlag			Die Fläche ist als ASB-P geeignet.	
Gesamtabwägung		Die Fläche ist sowohl siedlungsstrukturell als auch unter den aufgeführten Aspekten des Freiraums und sonstigen Belangen für eine Festlegung als ASB-P geeignet. Aufgrund der Flächengröße von < 10 ha und da SUP-relevante Kriterien nicht betroffen sind, wurde hier keine SUP durchgeführt.		

Allgemeine Informationen			Kartenausschnitt
	Kreis	Steinfurt	
	Kommune	Emsdetten	
	Ortsteil	Emsdetten	
	Gebietsbezeichnung	ST-EMSD-013 (neu)	
	Größe [ha]	4 ha	
	Geplante Regionalplanfestlegung	ASB-P	
	Bisherige Regionalplanfestlegung	AFAB, BSLE, BGG, Wald	
	Bemerkung/ Beschreibung	Konzept zentraler Orte	Mittelzentrum
Anschluss an einen		ZASB	
Vorschlag der Kommune		JA	



Siedlungsstrukturelle Bewertung				
Kriterium/Bewertung ( <b>hohes Gewicht</b> , <b>mittleres Gewicht</b> , <b>geringes Gewicht</b> ); <b>begrenzend</b>			JA/NEIN	Beschreibung
36	qualifizierende Kriterien	Erreichbarkeit des ZVB ( 10 min.)	JA	
37		Erreichbarkeit eines Schienenhaltepunktes (10 min.)	JA	
		Erreichbarkeit einer Schnellbushaltestelle (10 min.)	NEIN	
		Erreichbarkeit einer Regionalbushaltestelle (5 min.)	NEIN	
38		Entfernung einer Grundschule < 2000m	JA	
39		Anbindung an überörtliche Verkehrsinfrastruktur/Ortsdurchfahrt	NEIN	
40		vorhandene Aufnahmefähigkeit technischer Infrastruktur	NEIN	
41		bestehende Zäsuren	NEIN	
42		Kommunale Konzepte	NEIN	
Abwägungsvorschlag			Aus siedlungsstruktureller Sicht ist die Fläche als ASB-P geeignet.	

Freiraumbezogene Bewertung					
Kriterium/Bewertung ( <b>hohes Gewicht</b> , <b>mittleres Gewicht</b> , <b>geringes Gewicht</b> ); <b>begrenzend</b>		JA/NEIN	Beschreibung	Mögliche Entlassung aus dem Landschaftsschutz/ Ausgleich möglich	Einschätzung der HNB & UNB
3	Ausschlusskriterium	FFH / Vogelschutzgebiet	NEIN		
4		Naturschutzgebiet	NEIN		
5		Wasserschutzgebiet Zone I & II	NEIN		
6		festgesetzte & vorläufige Überschwemmungsgebiete, Überschwemmungsbereiche	NEIN		

12	Abwägungskriterium	Bereich zum Schutz der Natur (BSN) (die nicht durch Ausschlusskriterien abgedeckt sind)	NEIN			
13		verfahrenskritische Vorkommen planungsrelevanter Arten Tiere	NEIN			
13		verfahrenskritische Vorkommen planungsrelevante Arten Pflanzen	NEIN			
16		Biotope gem. § 30 BNatschG bzw. § 42 LNatSchG NRW	NEIN			
17		Waldbereich	JA	geringfügig im Randbereich Waldfläche betroffen; integrierbar		
18		Schutzwürdige Böden mit sehr hoher Funktionserfüllung	JA	Plaggenesch, südwestliche Teilfläche betroffen, Funktionserfüllung sehr hoch; verbreitetes Vorkommen		
19		Wasserschutzgebiet Zone III A-C	JA	Zone IIIA - Grevener Damm, südwestliche Teilfläche		
20		Landschaftsschutzgebiet	NEIN			
24		landesbedeutsame Kulturlandschaften	NEIN			
25		Landschaftsbild mit herausragender Bedeutung	NEIN			
26		Hochwasserrisikogebiete	NEIN			
27		Klimasensible Bereiche mit überregionaler Bedeutung	NEIN			
30		Bereiche zum Schutz der Landschaft und landschaftsorientierten Erholung (BSLE) (die nicht LSG sind)	JA	Biotopverbundfläche von besonderer Bedeutung (Stufe 2) teilweise zugrundeliegend: VB-MS-3811-002 "Niederungskomplexe zwischen Emsdetten und Reckenfeld" südwestliche Teilfläche betroffen, Verbundfläche endet hier		
32		Vorkommen planungsrelevanter Arten Tiere	NEIN			
32		Vorkommen planungsrelevanter Arten Pflanzen	NEIN			
33		Biotopverbundflächen (die nicht BSN/BSLE sind) & schutzwürdige Biotope	NEIN			
34	Blickbeziehungen/Sichtachsen zu Denkmälern	NEIN				
Abwägungsvorschlag			Die Betroffenheit des schutzwürdigen Bodens, des Waldes sowie der Biotopverbundfläche ist im Rahmen der nachfolgenden Planungs- und Zulassungsebenen zu berücksichtigen. Die Ge- und Verbote der geltenden Wasserschutzgebietsverordnung sind einzuhalten. Auf den nachgeordneten Planungs- und Zulassungsebenen sind Maßnahmen zur Vermeidung und Verminderung von Beeinträchtigungen des Wasserschutzgebietes zu prüfen und zu berücksichtigen. Eine Entwicklung der Fläche hat in enger Abstimmung mit der zuständigen Wasserbehörde zu erfolgen. <b>Die Fläche ist aus Freiraumsicht für eine Festlegung als ASB-P aufgrund der Lage in einem WSG nur eingeschränkt geeignet.</b>			



Sonstige Belange				
Kriterium/Bewertung ( <b>hohes Gewicht</b> , <b>mittleres Gewicht</b> , <b>geringes Gewicht</b> ); <b>begrenzend</b>			JA/NEIN	Beschreibung
1/2	Ausschlusskriterium	Windenergiebereiche/Windkonzentrationszonen	NEIN	
7		Bereichen für die Sicherung und den Abbau oberflächennaher Bodenschätze (BSAB)	NEIN	
8		Bereiche für Aufschüttungen	NEIN	
9		Bereiche mit Zweckbindung	NEIN	
10		Störfallbetriebe	NEIN	
11		konkrete Leitungsführung & im Grundbuch dinglich gesicherter Schutzstreifen (Strom ab 110kV, Gas/Produkten ab 30cm)	NEIN	
14	Abwägungskriterien	Landwirtschaftliche Schwerpunktgebiete	JA	landwirtschaftlicher Betrieb nordöstlich des ASB-P
15		landwirtschaftlich wertvolle Böden (Bodenwert >55)	NEIN	
21		Reservegebiete (Rohstoffe)	NEIN	
22/23		1000 m Puffer zu Windenergiebereichen/-konzentrationszonen	NEIN	
28		Freileitungen (ab 220kV; 400 m Abstand zu Wohnbebauung)	NEIN	
29		Agrarstrukturelle Belange (Flurbereinigungen)	NEIN	
31		erweiterte Lärmschutzzone	NEIN	
35		1500m Puffer zu Windenergiebereichen/-konzentrationszonen	NEIN	
43	qualifizierendes Kriterium	Lärmbelastung (Umgebungsärmkartierung)	NEIN	
44		Bündelungspuffer für Leitungen um Trassen (doppelter Schutzstreifen bei Strom ab 110kV & Gas/Produkten ab 30cm; andere dafür nutzbare linienförmige Infrastruktur)	NEIN	
45/46		Altlasten/Kampfmittel	NEIN	
Abwägungsvorschlag			Landwirtschaftliche Betriebe sollen in ihrem Bestand und ihren Entwicklungsmöglichkeiten gesichert werden (vgl. G 7.5-2, 3. Abs. LEP NRW). Die vorhandenen landwirtschaftlichen Nutzungen/Hofstellen können zu Konflikten mit einer künftigen Siedlungsentwicklung führen. Dieser Belang ist im Rahmen der nachfolgenden Planungs- und Zulassungsebenen zu prüfen und zu berücksichtigen. <b>Die Fläche ist aufgrund des landwirtschaftlichen Betriebes im Umfeld nur bedingt als ASB-P geeignet.</b>	




<b>Ergebnis Siedlungsflächenpotenzialmodell (SFPM)</b>	Aus siedlungsstruktureller Sicht ist die Fläche für eine Festlegung als ASB-P geeignet. Aufgrund des landwirtschaftlichen Betriebes im Umfeld ist die Fläche jedoch als ASB-P nur bedingt geeignet. Da eine Trinkwasserschutzzone betroffen ist, wurde unabhängig von der Flächengröße eine SUP durchgeführt.
--	--

<b>Ergebnis Strategische Umweltprüfung (SUP)*</b>	<p>Hinsichtlich der schutzgutbezogenen Beurteilung sind voraussichtlich bei zwei Kriterien (schutzwürdige Böden, klimatische und lufthygienische Ausgleichsräume) erhebliche Umweltauswirkungen zu erwarten, so dass die Umweltauswirkungen schutzgutübergreifend als erheblich eingeschätzt werden.</p> <p>Die Planungsregion ist großflächig durch klimarelevante bzw. schutzwürdige Böden charakterisiert. Eine Vermeidung der Inanspruchnahme von schutzwürdigen Böden durch eine Flächenanpassung / -verlagerung ist i.d.R. alternativlos, da auch hierdurch i.d.R. wieder schutzwürdige Böden betroffen sind (vgl. Kap. 4.4 und 4.6 des Umweltberichts). Bereiche mit mindestens sehr hoher Bedeutung für die Klimafunktionen befinden sich i.d.R. umliegend um bestehende Siedlungsflächen, da diesen Bereichen i.d.R. aufgrund des Siedlungsbezuges eine Ausgleichsfunktion für das innerörtliche / innerstädtische Klima zukommt (vgl. Kap. 4.6 des Umweltberichts). Da die Plangebiete der ASB-P und GIB-P zur Vermeidung einer Zersiedelung der Landschaft überwiegend an vorhandene Siedlungsflächen angrenzen, erfolgt hierdurch meist auch eine Überlagerung von Flächen mit Bedeutung für das Klima. Durch eine Verlegung oder Veränderung der Flächen an andere Siedlungsränder ist i.d.R. keine Vermeidung der Betroffenheit zu erreichen.</p>
---	---

\*Inhalt des jeweiligen SUP-Prüfbogens, Tabelle 4 - Zusammenfassende Einschätzung der Erheblichkeit der Umweltauswirkungen

<b>raumordnerische Gesamtabwägung (SFPM &amp; SUP)</b>	
<p>Auch wenn in der SUP die Umweltauswirkungen schutzgutübergreifend als erheblich eingeschätzt werden, können durch Veränderung der Fläche oder eine alternative Verortung der Fläche die Betroffenheiten nicht vermieden werden. Die im SFPM betroffenen Freiraumkriterien sind auf den nachgeordneten Planungs- und Zulassungsebenen zu berücksichtigen. Sie sind vermeidbar oder ausgleichbar.</p> <p>Die Fläche ist aufgrund der Betroffenheit der WSG - Zone IIIA und des landwirtschaftlichen Betriebes im Umfeld als ASB-P jedoch nur eingeschränkt bzw. bedingt geeignet.</p>	

Allgemeine Informationen			Kartenausschnitt
Kreis	Steinfurt		
Kommune	Greven		
Ortsteil	Greven		
Gebietsbezeichnung	ST-GREV-001		
Größe [ha]	11		
Geplante Regionalplanfestlegung	ASB-P		
Bisherige Regionalplanfestlegung	AFAB		
Bemerkung/ Beschreibung	Konzept zentraler Orte	Mittelzentrum	
	Anschluss an einen	ZASB	
	Vorschlag der Kommune	JA	


Siedlungsstrukturelle Bewertung				
Kriterium/Bewertung begrenzend (hohes Gewicht, mittleres Gewicht, geringes Gewicht); begünstigend			JA/NEIN	Beschreibung
36	qualifizierende Kriterien	Erreichbarkeit des ZVB ( 10 min.)	JA	
37		Erreichbarkeit eines Schienenhaltepunktes (5 min.)	JA	
		Erreichbarkeit einer Schnellbushaltestelle (10 min.)	NEIN	
		Erreichbarkeit einer Regionalbushaltestelle (5 min.)	NEIN	
38		Entfernung einer Grundschule < 2000m	JA	
39		Anbindung an überörtliche Verkehrsinfrastruktur/Ortsdurchfahrt	JA	L 555, L 587, A 1, Eisenbahn
40		vorhandene Aufnahmefähigkeit technischer Infrastruktur	JA	
41		bestehende Zäsuren	NEIN	
42		Kommunale Konzepte	NEIN	
Abwägungsvorschlag			Aus siedlungsstruktureller Sicht ist die Fläche als ASB-P geeignet.	

Freiraumbezogene Bewertung						
Kriterium/Bewertung begrenzend (hohes Gewicht, mittleres Gewicht, geringes Gewicht); begünstigend			JA/NEIN	Beschreibung	Mögliche Entlassung aus dem Landschaftsschutz/ Ausgleich möglich	Einschätzung der HNB & UNB
3	Ausschlusskriterium	FFH / Vogelschutzgebiet	NEIN			
4		Naturschutzgebiet	NEIN			
5		Wasserschutzgebiet Zone I & II	NEIN			
6		festgesetzte & vorläufige Überschwemmungsgebiete, Überschwemmungsbereiche	NEIN			
12	Abwägungskriterium	Bereich zum Schutz der Natur (BSN) (die nicht durch Ausschlusskriterien abgedeckt sind)	NEIN			
13		verfahrenskritische Vorkommen planungsrelevanter Arten Tiere	NEIN			
13		verfahrenskritische Vorkommen planungsrelevante Arten Pflanzen	NEIN			
16		Biotop gem. § 30 BNatschG bzw. § 42 LNatSchG NRW	NEIN			
17		Waldbereich	NEIN			
18		Schutzwürdige Böden mit sehr hoher Funktionserfüllung	NEIN			
19		Wasserschutzgebiet Zone III A-C	NEIN			
20		Landschaftsschutzgebiet	NEIN			
24		landesbedeutsame Kulturlandschaften	NEIN			
25		Landschaftsbild mit herausragender Bedeutung	NEIN			
26		Hochwasserrisikogebiete	NEIN			
27		Klimasensible Bereiche mit überregionaler Bedeutung	NEIN			
30		Bereiche zum Schutz der Landschaft und landschaftsorientierten Erholung (BSLE) (die nicht LSG sind)	NEIN			
32		Vorkommen planungsrelevanter Arten Tiere	NEIN			
32		Vorkommen planungsrelevanter Arten Pflanzen	NEIN			
33		Biotopverbundflächen (die nicht BSN/BSLE sind) & schutzwürdige Biotop	NEIN			
34		Blickbeziehungen/Sichtachsen zu Denkmälern	NEIN			
Abwägungsvorschlag			Die Fläche ist aus Freiraumsicht für eine Festlegung als ASB-P geeignet.			

Sonstige Belange				
Kriterium/Bewertung begrenzend (hohes Gewicht, mittleres Gewicht, geringes Gewicht); begünstigend			JA/NEIN	Beschreibung
1/2	Ausschlusskriterium	Windenergiebereiche/Windkonzentrationszonen	NEIN	
7		Bereichen für die Sicherung und den Abbau oberflächennaher Bodenschätze (BSAB)	NEIN	
8		Bereiche für Aufschüttungen	NEIN	
9		Bereiche mit Zweckbindung	NEIN	
10		Störfallbetriebe	NEIN	
11		konkrete Leitungsführung & im Grundbuch dinglich gesicherter Schutzstreifen (Strom ab 110kV, Gas/Produkten ab 30cm)	NEIN	
14	Abwägungskriterien	Landwirtschaftliche Schwerpunktgebiete	NEIN	
15		landwirtschaftlich wertvolle Böden (Bodenwert >55)	NEIN	
21		Reservegebiete (Rohstoffe)	NEIN	
22/23		1000 m Puffer zu Windenergiebereichen/-konzentrationszonen	NEIN	
28		Freileitungen (ab 220kV; 400 m Abstand zu Wohnbebauung)	NEIN	
29		Agrarstrukturelle Belange (Flurbereinigungen)	NEIN	
31		erweiterte Lärmschutzzone	NEIN	
35		1500m Puffer zu Windenergiebereichen/-konzentrationszonen	NEIN	
43	qualifizierendes Kriterium	Lärmbelastung (Umgebungsärmkartierung)	NEIN	
44		Bündelungspuffer für Leitungen um Trassen (doppelter Schutzstreifen bei Strom ab 110kV & Gas/Produkten ab 30cm; andere dafür nutzbare linienförmige Infrastruktur)	NEIN	
45/46		Altlasten/Kampfmittel	NEIN	
Abwägungsvorschlag			Die Fläche ist für eine Festlegung als ASB-P geeignet.	

Ergebnis Siedlungsflächenpotenzialmodell (SFPM)	<p><b>Die Fläche ist für eine Festlegung als ASB-P geeignet.</b></p> <p>Aufgrund der Flächengröße von &gt;10 ha und da ein FFH-Gebiet bzw. NSG im Umfeld vorhanden ist, wurde hier eine SUP durchgeführt.</p>
Ergebnis Strategische Umweltprüfung (SUP)*	<p>Erhebliche Beeinträchtigungen sind für das Naturschutzgebiet nicht zu erwarten, da es im Umfeld des Plangebietes flächengleich mit dem FFH-Gebiet „Emsaue“ ist, für das eine FFH-Vorprüfung durchgeführt wurde. Im Ergebnis der Vorprüfung wurden Beeinträchtigungen des FFH-Gebietes durch das Plangebiet ausgeschlossen, so dass auch keine erheblichen Umweltauswirkungen auf das betroffene Naturschutzgebiet zu erwarten sind.</p> <p>Hinsichtlich der schutzgutbezogenen Beurteilung sind demnach voraussichtlich bei zwei Kriterien (klimatische und lufthygienische Ausgleichsräume, Landschaftsbild) erhebliche Umweltauswirkungen zu erwarten, so dass <b>die Umweltauswirkungen schutzgutübergreifend als erheblich eingeschätzt werden.</b></p> <p>Bereiche mit mindestens sehr hoher Bedeutung für die Klimafunktionen befinden sich i.d.R. umliegend um bestehende Siedlungsflächen, da diesen Bereichen i.d.R. aufgrund des Siedlungsbezuges eine Ausgleichsfunktion für das innerörtliche / innerstädtische Klima zukommt (vgl. Kap. 4.6 des Umweltberichts). Da die Plangebiete der ASB-P und GIB-P zur Vermeidung einer Zersiedelung der Landschaft überwiegend an vorhandene Siedlungsflächen angrenzen, erfolgt hierdurch meist auch eine Überlagerung von Flächen mit Bedeutung für das Klima. Durch eine Verlegung oder Veränderung der Flächen an andere Siedlungsränder ist i.d.R. keine Vermeidung der Betroffenheit zu erreichen.</p>
*Inhalt des jeweiligen SUP-Prüfbogens, Tabelle 4 - Zusammenfassende Einschätzung der Erheblichkeit der Umweltauswirkungen	
raumordnerische Gesamtabwägung (SFPM & SUP)	
<p>Auch wenn in der SUP die Umweltauswirkungen schutzgutübergreifend als erheblich eingeschätzt werden, können durch Veränderung der Fläche oder eine alternative Verortung der Fläche die Betroffenheiten nicht vermieden werden. Das im Umfeld vorhandene herausragende Landschaftsbild wird durch die Bahntrasse und vorhandene Bebauung von dem geplanten ASB-P getrennt. Daher sind Auswirkungen durch Siedlungsentwicklung in dem ASB-P auf das Landschaftsbild nicht zu erwarten.</p> <p>Nach dem SFPM ist die Fläche als ASB-P geeignet.</p> <p><b>Insgesamt wird die Fläche für die ASB-P- Festlegung als geeignet bewertet.</b></p>	

Allgemeine Informationen			Kartenausschnitt
	Kreis	Steinfurt	
	Kommune	Greven	
	Ortsteil	Greven	
	Gebietsbezeichnung	ST-GREV-002	
	Größe [ha]	8	
	Geplante Regionalplanfestlegung	ASB-P	
	Bisherige Regionalplanfestlegung	AFAB	
	Bemerkung/ Beschreibung	Konzept zentraler Orte	Mittelzentrum
Anschluss an einen		ZASB	
Vorschlag der Kommune		JA	



Siedlungsstrukturelle Bewertung				
Kriterium/Bewertung begrenzend (hohes Gewicht, mittleres Gewicht, geringes Gewicht); begleitend			JA/NEIN	Beschreibung
36	qualifizierende Kriterien	Erreichbarkeit des ZVB ( 10 min.)	JA	
37		Erreichbarkeit eines Schienenhaltepunktes (5 min.)	NEIN	
		Erreichbarkeit einer Schnellbushaltestelle (10 min.)	JA	
		Erreichbarkeit einer Regionalbushaltestelle (5 min.)	JA	
38		Entfernung einer Grundschule < 2000m	JA	
39		Anbindung an überörtliche Verkehrsinfrastruktur/Ortsdurchfahrt	JA	L 555, B 481, A 1, Eisenbahn
40		vorhandene Aufnahmefähigkeit technischer Infrastruktur	JA	
41		bestehende Zäsuren	NEIN	
42		Kommunale Konzepte	NEIN	
Abwägungsvorschlag			Aus siedlungsstruktureller Sicht ist die Fläche als ASB-P geeignet.	

Freiraumbezogene Bewertung					
Kriterium/Bewertung begrenzend (hohes Gewicht, mittleres Gewicht, geringes Gewicht); begleitend		JA/NEIN	Beschreibung	Mögliche Entlassung aus dem Landschaftsschutz/ Ausgleich möglich	Einschätzung der HNB & UNB
3	Ausschlusskriterium	FFH / Vogelschutzgebiet	NEIN		
4		Naturschutzgebiet	NEIN		
5		Wasserschutzgebiet Zone I & II	NEIN		
6		festgesetzte & vorläufige Überschwemmungsgebiete, Überschwemmungsbereiche	NEIN		



12	Abwägungskriterium	Bereich zum Schutz der Natur (BSN) (die nicht durch Ausschlusskriterien abgedeckt sind)	NEIN			
13		verfahrenskritische Vorkommen planungsrelevanter Arten Tiere	NEIN			
13		verfahrenskritische Vorkommen planungsrelevante Arten Pflanzen	NEIN			
16		Biotop gem. § 30 BNatSchG bzw. § 42 LNatSchG NRW	NEIN			
17		Waldbereich	NEIN			
18		Schutzwürdige Böden mit sehr hoher Funktionserfüllung	JA	im Norden tw. Plaggenesche mit sehr hoher Funktionserfüllung als Archiv der Kulturgeschichte, verbreitetes Vorkommen im Stadtgebiet		
19		Wasserschutzgebiet Zone III A-C	NEIN			
20		Landschaftsschutzgebiet	NEIN			
24		landesbedeutsame Kulturlandschaften	NEIN			
25		Landschaftsbild mit herausragender Bedeutung	NEIN			
26		Hochwasserrisikogebiete	NEIN			
27		Klimasensible Bereiche mit überregionaler Bedeutung	NEIN			
30		Bereiche zum Schutz der Landschaft und landschaftsorientierten Erholung (BSLE) (die nicht LSG sind)	NEIN			
32		Vorkommen planungsrelevanter Arten Tiere	NEIN			
32		Vorkommen planungsrelevanter Arten Pflanzen	NEIN			
33		Biotopverbundflächen (die nicht BSN/BSLE sind) & schutzwürdige Biotop	NEIN			
34	Blickbeziehungen/Sichtachsen zu Denkmälern	NEIN				
Abwägungsvorschlag			Die Betroffenheit des schutzwürdigen Bodens ist im Rahmen der nachfolgenden Planungs- und Zulassungsebenen zu berücksichtigen. Die Fläche ist aus Freiraumsicht für eine Festlegung als ASB-P geeignet.			

Sonstige Belange				
Kriterium/Bewertung begrenzend (hohes Gewicht, mittleres Gewicht, geringes Gewicht); begünstigend		JA/NEIN	Beschreibung	
1/2	Ausschlusskriterium	Windenergiebereiche/Windkonzentrationszonen	NEIN	
7		Bereichen für die Sicherung und den Abbau oberflächennaher Bodenschätze (BSAB)	NEIN	
8		Bereiche für Aufschüttungen	NEIN	
9		Bereiche mit Zweckbindung	NEIN	
10		Störfallbetriebe	NEIN	
11		konkrete Leitungsführung & im Grundbuch dinglich gesicherter Schutzstreifen (Strom ab 110kV, Gas/Produkten ab 30cm)	NEIN	
14	Abwägungskriterien	Landwirtschaftliche Schwerpunktgebiete	NEIN	
15		landwirtschaftlich wertvolle Böden (Bodenwert >55)	NEIN	
21		Reservegebiete (Rohstoffe)	NEIN	
22/23		1000 m Puffer zu Windenergiebereichen/-konzentrationszonen	NEIN	
28		Freileitungen (ab 220kV; 400 m Abstand zu Wohnbebauung)	NEIN	
29		Agrarstrukturelle Belange (Flurbereinigungen)	NEIN	
31		erweiterte Lärmschutzzone	NEIN	
35		1500m Puffer zu Windenergiebereichen/-konzentrationszonen	NEIN	
43	qualifizierendes Kriterium	Lärmbelastung (Umgebungslärmkartierung)	JA	B 481
44		Bündelungspuffer für Leitungen um Trassen (doppelter Schutzstreifen bei Strom ab 110kV & Gas/Produkten ab 30cm; andere dafür nutzbare linienförmige Infrastruktur)	NEIN	
45/46		Altlasten/Kampfmittel	NEIN	
Abwägungsvorschlag		Mögliche Lärmbelastungen durch die B 481 sind auf den nachfolgenden Planungs- und Zulassungsebenen zu prüfen und zu berücksichtigen. Die Fläche ist für eine Festlegung als ASB-P geeignet.		

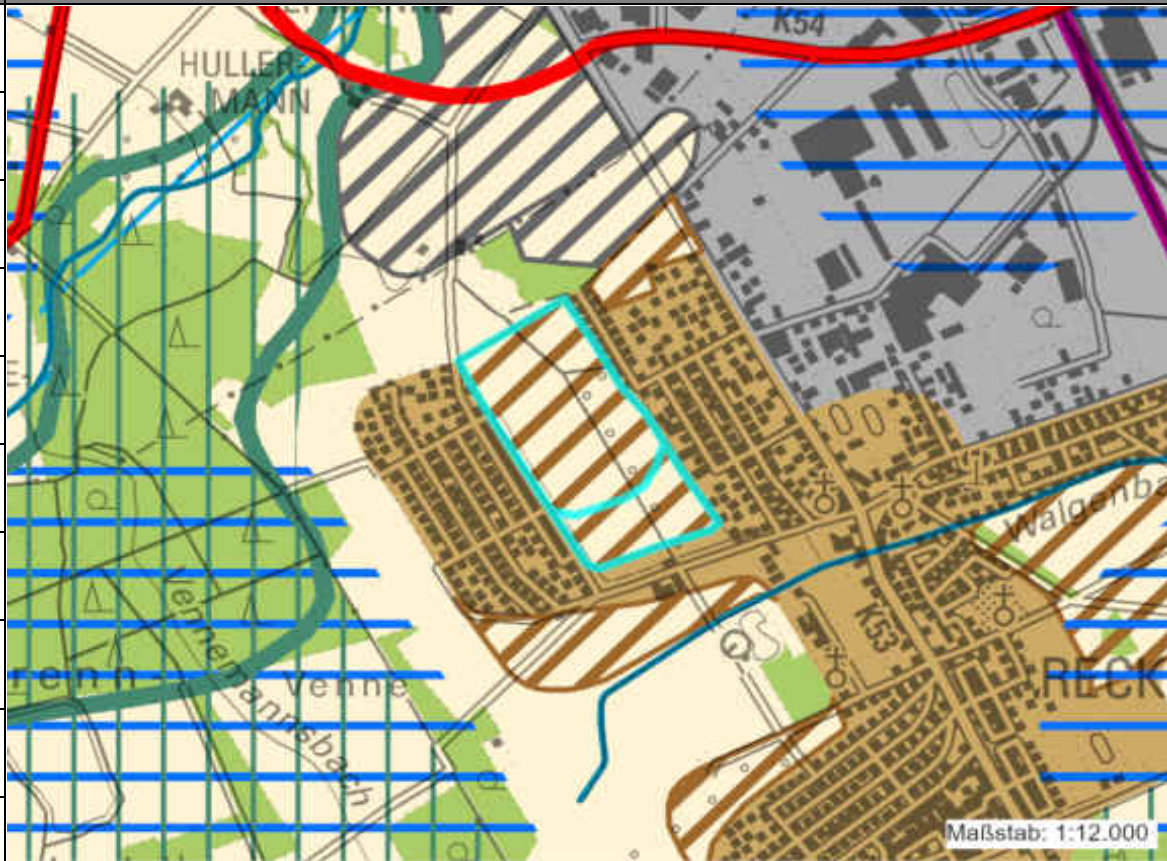
**Ergebnis Siedlungsflächenpotenzialmodell (SFPM)**

Unter Berücksichtigung der betroffenen Freiraumkriterien und der sonstigen Belange ist diese Fläche als ASB-P geeignet.  
Aufgrund der Flächengröße von < 10 ha und da SUP-relevante Kriterien nicht betroffen sind, wurde hier keine SUP durchgeführt.

**raumordnerische Gesamtabwägung (SFPM & SUP)**

Die im SFPM betroffenen Freiraumkriterien und sonstigen Belange sind auf den nachgeordneten Planungs- und Zulassungsebenen zu berücksichtigen. Sie sind vermeidbar oder ausgleichbar.

Die Fläche ist für die ASB-P Festlegung geeignet.

Allgemeine Informationen			Kartenausschnitt
Kreis	Steinfurt		
Kommune	Greven		
Ortsteil	Reckenfeld		
Gebietsbezeichnung	ST-GREV-003		
Größe [ha]	003a: 7 003b: 21		
Geplante Regionalplanfestlegung	ASB-P		
Bisherige Regionalplanfestlegung	003a: ASB 003b: AFAB		
Bemerkung/ Beschreibung	Konzept zentraler Orte	Mittelzentrum	
	Anschluss an einen	ZASB	
	Vorschlag der Kommune	JA	

Siedlungsstrukturelle Bewertung				
Kriterium/Bewertung begrenzend (hohes Gewicht, mittleres Gewicht, geringes Gewicht); begleitend			JA/NEIN	Beschreibung
36	qualifizierende Kriterien	Erreichbarkeit des ZVB ( 10 min.)	JA	
37		Erreichbarkeit eines Schienenhaltepunktes (5 min.)	JA	
		Erreichbarkeit einer Schnellbushaltestelle (10 min.)	NEIN	
		Erreichbarkeit einer Regionalbushaltestelle (5 min.)	NEIN	
38		Entfernung einer Grundschule < 2000m	JA	
39		Anbindung an überörtliche Verkehrsinfrastruktur/Ortsdurchfahrt	JA	B 481, L 592, Eisenbahn
40		vorhandene Aufnahmefähigkeit technischer Infrastruktur	JA	
41		bestehende Zäsuren	NEIN	
42		Kommunale Konzepte	NEIN	
Abwägungsvorschlag			Aus siedlungsstruktureller Sicht ist die Fläche als ASB-P geeignet.	

Freiraumbezogene Bewertung					
Kriterium/Bewertung begrenzend (hohes Gewicht, mittleres Gewicht, geringes Gewicht); begleitend		JA/NEIN	Beschreibung	Mögliche Entlassung aus dem Landschaftsschutz/ Ausgleich möglich	Einschätzung der HNB & UNB
3	Ausschlusskriterium	FFH / Vogelschutzgebiet	NEIN		
4		Naturschutzgebiet	NEIN		
5		Wasserschutzgebiet Zone I & II	NEIN		
6		festgesetzte & vorläufige Überschwemmungsgebiete, Überschwemmungsbereiche	NEIN		

12	Abwägungskriterium	Bereich zum Schutz der Natur (BSN) (die nicht durch Ausschlusskriterien abgedeckt sind)	NEIN			
13		verfahrenskritische Vorkommen planungsrelevanter Arten Tiere	NEIN			
13		verfahrenskritische Vorkommen planungsrelevante Arten Pflanzen	NEIN			
16		Biotop gem. § 30 BNatSchG bzw. § 42 LNatSchG NRW	NEIN			
17		Waldbereich	NEIN			
18		Schutzwürdige Böden mit sehr hoher Funktionserfüllung	NEIN			
19		Wasserschutzgebiet Zone III A-C	NEIN			
20		Landschaftsschutzgebiet	NEIN			
24		landesbedeutsame Kulturlandschaften	NEIN			
25		Landschaftsbild mit herausragender Bedeutung	NEIN			
26		Hochwasserrisikogebiete	NEIN			
27		Klimasensible Bereiche mit überregionaler Bedeutung	JA	Kaltlufteinzugsgebiet mit mittlerer Priorität, teilweise betroffen		
30		Bereiche zum Schutz der Landschaft und landschaftsorientierten Erholung (BSLE) (die nicht LSG sind)	NEIN			
32		Vorkommen planungsrelevanter Arten Tiere	NEIN			
32		Vorkommen planungsrelevanter Arten Pflanzen	NEIN			
33	Biotopverbundflächen (die nicht BSN/BSLE sind) & schutzwürdige Biotop	NEIN				
34	Blickbeziehungen/Sichtachsen zu Denkmälern	NEIN				
Abwägungsvorschlag			Das Kaltlufteinzugsgebiet und die Kaltluftleitbahn mit Fließrichtung Nordosten enden in der Ortslage Reckenfeld. Die Erweiterung des bestehenden Siedlungsraums am westlichen Ortsrand führt zu keiner Unterbrechung des Kaltluftstroms, so dass erhebliche Beeinträchtigungen nicht zu erwarten sind.. Im Rahmen der nachgeordneten Planungs- und Zulassungsebenen sind die klimaökologischen Belange zu berücksichtigen. Die Fläche ist aus Freiraumsicht für eine Festlegung als ASB-P geeignet.			

Sonstige Belange				
Kriterium/Bewertung begrenzend (hohes Gewicht, mittleres Gewicht, geringes Gewicht); begleitend			JA/NEIN	Beschreibung
1/2	Ausschlusskriterium	Windenergiebereiche/Windkonzentrationszonen	NEIN	
7		Bereichen für die Sicherung und den Abbau oberflächennaher Bodenschätze (BSAB)	NEIN	
8		Bereiche für Aufschüttungen	NEIN	
9		Bereiche mit Zweckbindung	NEIN	
10		Störfallbetriebe	NEIN	
11		konkrete Leitungsführung & im Grundbuch dinglich gesicherter Schutzstreifen (Strom ab 110kV, Gas/Produkten ab 30cm)	NEIN	
14	Abwägungskriterien	Landwirtschaftliche Schwerpunktgebiete	NEIN	
15		landwirtschaftlich wertvolle Böden (Bodenwert >55)	NEIN	
21		Reservegebiete (Rohstoffe)	NEIN	
22/23		1000 m Puffer zu Windenergiebereichen/-konzentrationszonen	NEIN	
28		Freileitungen (ab 220kV; 400 m Abstand zu Wohnbebauung)	NEIN	
29		Agrarstrukturelle Belange (Flurbereinigungen)	NEIN	
31		erweiterte Lärmschutzzone	NEIN	
35		1500m Puffer zu Windenergiebereichen/-konzentrationszonen	NEIN	
43	qualifizierendes Kriterium	Lärmbelastung (Umgebungsärmkartierung)	NEIN	
44		Bündelungspuffer für Leitungen um Trassen (doppelter Schutzstreifen bei Strom ab 110kV & Gas/Produkten ab 30cm; andere dafür nutzbare linienförmige Infrastruktur)	NEIN	
45/46		Altlasten/Kampfmittel	NEIN	
Abwägungsvorschlag			Die Fläche ist für eine Festlegung als ASB-P geeignet.	


<b>Ergebnis Siedlungsflächenpotenzialmodell (SFPM)</b>	Die Fläche ist unter Berücksichtigung des betroffenen Freiraumkriteriums für eine Festlegung als ASB-P geeignet. 003a: Da hier bisher bereits ASB im Regionalplan festgelegt ist, wurde keine erneute SUP durchgeführt. 003b: Aufgrund der Flächengröße von > 10 ha wurde hier eine SUP durchgeführt.
--	---

<b>Ergebnis Strategische Umweltprüfung (SUP)*</b>	Hinsichtlich der schutzgutbezogenen Beurteilung sind voraussichtlich bei keinem Kriterium erhebliche Umweltauswirkungen zu erwarten, so dass die Umweltauswirkungen schutzgutübergreifend als nicht erheblich eingeschätzt werden.
---	--

\*Inhalt des jeweiligen SUP-Prüfbogens, Tabelle 4 - Zusammenfassende Einschätzung der Erheblichkeit der Umweltauswirkungen

<b>raumordnerische Gesamtabwägung (SFPM &amp; SUP)</b>	
Die Fläche ist aufgrund der Ergebnisse des SFPM und der SUP als ASB-P geeignet.	



Allgemeine Informationen			Kartenausschnitt
Kreis	Steinfurt		
Kommune	Greven		
Ortsteil	Reckenfeld		
Gebietsbezeichnung	ST-GREV-004		
Größe [ha]	12		
Geplante Regionalplanfestlegung	ASB-P		
Bisherige Regionalplanfestlegung	AFAB		
Bemerkung/ Beschreibung	Konzept zentraler Orte	Mittelzentrum	
	Anschluss an einen	ZASB	
	Vorschlag der Kommune	JA	


Siedlungsstrukturelle Bewertung				
Kriterium/Bewertung begrenzend (hohes Gewicht, mittleres Gewicht, geringes Gewicht); begünstigend			JA/NEIN	Beschreibung
36	qualifizierende Kriterien	Erreichbarkeit des ZVB ( 10 min.)	JA	
37		Erreichbarkeit eines Schienenhaltepunktes (5 min.)	JA	
		Erreichbarkeit einer Schnellbushaltestelle (10 min.)	NEIN	
		Erreichbarkeit einer Regionalbushaltestelle (5 min.)	NEIN	
38		Entfernung einer Grundschule < 2000m	JA	
39		Anbindung an überörtliche Verkehrsinfrastruktur/Ortsdurchfahrt	JA	B 481, L 592, Eisenbahn
40		vorhandene Aufnahmefähigkeit technischer Infrastruktur	JA	
41		bestehende Zäsuren	NEIN	
42		Kommunale Konzepte	NEIN	
Abwägungsvorschlag			Aus siedlungsstruktureller Sicht ist die Fläche als ASB-P geeignet.	

Freiraumbezogene Bewertung						
Kriterium/Bewertung begrenzend (hohes Gewicht, mittleres Gewicht, geringes Gewicht); begünstigend			JA/NEIN	Beschreibung	Mögliche Entlassung aus dem Landschaftsschutz/ Ausgleich möglich	Einschätzung der HNB & UNB
3	Ausschlusskriterium	FFH / Vogelschutzgebiet	NEIN			
4		Naturschutzgebiet	NEIN			
5		Wasserschutzgebiet Zone I & II	NEIN			
6		festgesetzte & vorläufige Überschwemmungsgebiete, Überschwemmungsbereiche	NEIN			

12	Abwägungskriterium	Bereich zum Schutz der Natur (BSN) (die nicht durch Ausschlusskriterien abgedeckt sind)	NEIN			
13		verfahrenskritische Vorkommen planungsrelevanter Arten Tiere	NEIN			
13		verfahrenskritische Vorkommen planungsrelevante Arten Pflanzen	NEIN			
16		Biotope gem. § 30 BNatSchG bzw. § 42 LNatSchG NRW	NEIN			
17		Waldbereich	NEIN			
18		Schutzwürdige Böden mit sehr hoher Funktionserfüllung	NEIN			
19		Wasserschutzgebiet Zone III A-C	NEIN			
20		Landschaftsschutzgebiet	NEIN			
24		landesbedeutsame Kulturlandschaften	NEIN			
25		Landschaftsbild mit herausragender Bedeutung	NEIN			
26		Hochwasserrisikogebiete	NEIN			
27		Klimasensible Bereiche mit überregionaler Bedeutung	JA	Kaltlufteinzugsgebiet mit mittlerer Priorität, vollständig betroffen		
30		Bereiche zum Schutz der Landschaft und landschaftsorientierten Erholung (BSLE) (die nicht LSG sind)	NEIN			
32		Vorkommen planungsrelevanter Arten Tiere	NEIN			
32		Vorkommen planungsrelevanter Arten Pflanzen	NEIN			
33		Biotopverbundflächen (die nicht BSN/BSLE sind) & schutzwürdige Biotope	JA	Im Südosten entlang des Waldgenbaches teilweise Betroffenheit einer Biotopverbundfläche mit besonderer Bedeutung (VB-MS-3811-002: "Niederungskomplexe zwischen Emsdetten und Reckenfeld")		
34		Blickbeziehungen/Sichtachsen zu Denkmälern	NEIN			
Abwägungsvorschlag			<p>Das Kaltlufteinzugsgebiet und die Kaltluftleitbahn mit Fließrichtung Nordosten enden in der Ortslage Reckenfeld. Die Erweiterung des bestehenden Siedlungsraums am westlichen Ortsrand führt zu keiner Unterbrechung des Kaltluftstroms, so dass erhebliche Beeinträchtigungen nicht zu erwarten sind. Der Biotopverbund entlang des Walgenbaches ist möglichst zu integrieren und zu erhalten, um die dauerhafte Durchgängigkeit des Biotopverbundes zu gewährleisten. Hierzu sollte ein ausreichender Abstand (Entwicklungskorridor gem. WRRL/Blaue Richtlinie) zu dem Gewässer eingehalten werden. Im Rahmen der nachgeordneten Planungs- und Zulassungsebenen sind die klimaökologischen Belange und die Auswirkungen auf den Biotopverbund zu berücksichtigen.</p> <p>Die Fläche ist aus Freiraumsicht für eine Festlegung als ASB-P geeignet.</p>			

Sonstige Belange				
Kriterium/Bewertung begrenzend (hohes Gewicht, mittleres Gewicht, geringes Gewicht); begünstigend			JA/NEIN	Beschreibung
1/2	Ausschlusskriterium	Windenergiebereiche/Windkonzentrationszonen	NEIN	
7		Bereichen für die Sicherung und den Abbau oberflächennaher Bodenschätze (BSAB)	NEIN	
8		Bereiche für Aufschüttungen	NEIN	
9		Bereiche mit Zweckbindung	NEIN	
10		Störfallbetriebe	NEIN	
11		konkrete Leitungsführung & im Grundbuch dinglich gesicherter Schutzstreifen (Strom ab 110kV, Gas/Produkten ab 30cm)	NEIN	
14	Abwägungskriterien	Landwirtschaftliche Schwerpunktgebiete	NEIN	
15		landwirtschaftlich wertvolle Böden (Bodenwert >55)	NEIN	
21		Reservegebiete (Rohstoffe)	NEIN	
22/23		1000 m Puffer zu Windenergiebereichen/-konzentrationszonen	NEIN	
28		Freileitungen (ab 220kV; 400 m Abstand zu Wohnbebauung)	NEIN	
29		Agrarstrukturelle Belange (Flurbereinigungen)	NEIN	
31		erweiterte Lärmschutzzone	NEIN	
35		1500m Puffer zu Windenergiebereichen/-konzentrationszonen	NEIN	
43	qualifizierendes Kriterium	Lärmbelastung (Umgebungsärmkartierung)	NEIN	
44		Bündelungspuffer für Leitungen um Trassen (doppelter Schutzstreifen bei Strom ab 110kV & Gas/Produkten ab 30cm; andere dafür nutzbare linienförmige Infrastruktur)	NEIN	
45/46		Altlasten/Kampfmittel	NEIN	
Abwägungsvorschlag			Die Fläche ist für eine Festlegung als ASB-P geeignet.	

<b>Ergebnis Siedlungsflächenpotenzialmodell (SFPM)</b>	<p>Die Fläche ist unter Berücksichtigung der betroffenen Freiraumkriterien für eine Festlegung als ASB-P geeignet. Aufgrund der Flächengröße von &gt; 10 ha wurde hier eine SUP durchgeführt.</p>
<b>Ergebnis Strategische Umweltprüfung (SUP)*</b>	<p>Hinsichtlich der schutzgutbezogenen Beurteilung sind voraussichtlich bei zwei Kriterien (klimatische und lufthygienische Ausgleichsräume, landschaftsgebundene Erholung) erhebliche Umweltauswirkungen zu erwarten, so dass die Umweltauswirkungen schutzgutübergreifend als erheblich eingeschätzt werden.</p> <p>Bereiche mit mindestens sehr hoher Bedeutung für die Klimafunktionen befinden sich i.d.R. umliegend um bestehende Siedlungsflächen, da diesen Bereichen i.d.R. aufgrund des Siedlungsbezuges eine Ausgleichsfunktion für das innerörtliche / innerstädtische Klima zukommt (vgl. Kap. 4.6 des Umweltberichts). Da die Plangebiete der ASB-P und GIB-P zur Vermeidung einer Zersiedelung der Landschaft überwiegend an vorhandene Siedlungsflächen angrenzen, erfolgt hierdurch meist auch eine Überlagerung von Flächen mit Bedeutung für das Klima. Durch eine Verlegung oder Veränderung der Flächen an andere Siedlungsränder ist i.d.R. keine Vermeidung der Betroffenheit zu erreichen.</p> <p>UZVR von mehr als 10 qkm kommen großflächig in der Planungsregion vor (vgl. Kap. 4.7 des Umweltberichts). Die UZVR mit mehr als 10 qkm reichen dabei überwiegend bis nah an bestehende Siedlungsflächen heran, so dass eine Überlagerung mit den Plangebieten i.d.R. nicht zu vermeiden ist. Da die Plangebiete bereits bestehende Siedlungsflächen vergrößern, liegen sie an den Rändern der UZVR und zerschneiden diese nicht.</p>
<p>*Inhalt des jeweiligen SUP-Prüfbogens, Tabelle 4 - Zusammenfassende Einschätzung der Erheblichkeit der Umweltauswirkungen</p>	
<b>raumordnerische Gesamtabwägung (SFPM &amp; SUP)</b>	
<p>Auch wenn in der SUP die Umweltauswirkungen schutzgutübergreifend als erheblich eingeschätzt werden, können durch Veränderung der Fläche oder eine alternative Verortung der Fläche die Betroffenheiten nicht vermieden werden.</p> <p>Die im SFPM betroffenen Freiraumkriterien sind auf den nachgeordneten Planungs- und Zulassungsebenen zu berücksichtigen. Sie sind vermeidbar oder ausgleichbar.</p> <p>Insgesamt wird die Fläche für die ASB-P- Festlegung als geeignet bewertet.</p>	

Allgemeine Informationen			Kartenausschnitt	
	Kreis	Steinfurt		
	Kommune	Greven		
	Ortsteil	Reckenfeld		
	Gebietsbezeichnung	ST-GREV-005		
	Größe [ha]	8		
	Geplante Regionalplanfestlegung	ASB-P		
	Bisherige Regionalplanfestlegung	AFAB		
	Bemerkung/ Beschreibung	Konzept zentraler Orte	Mittelzentrum	
		Anschluss an einen	ZASB	
Vorschlag der Kommune		JA		

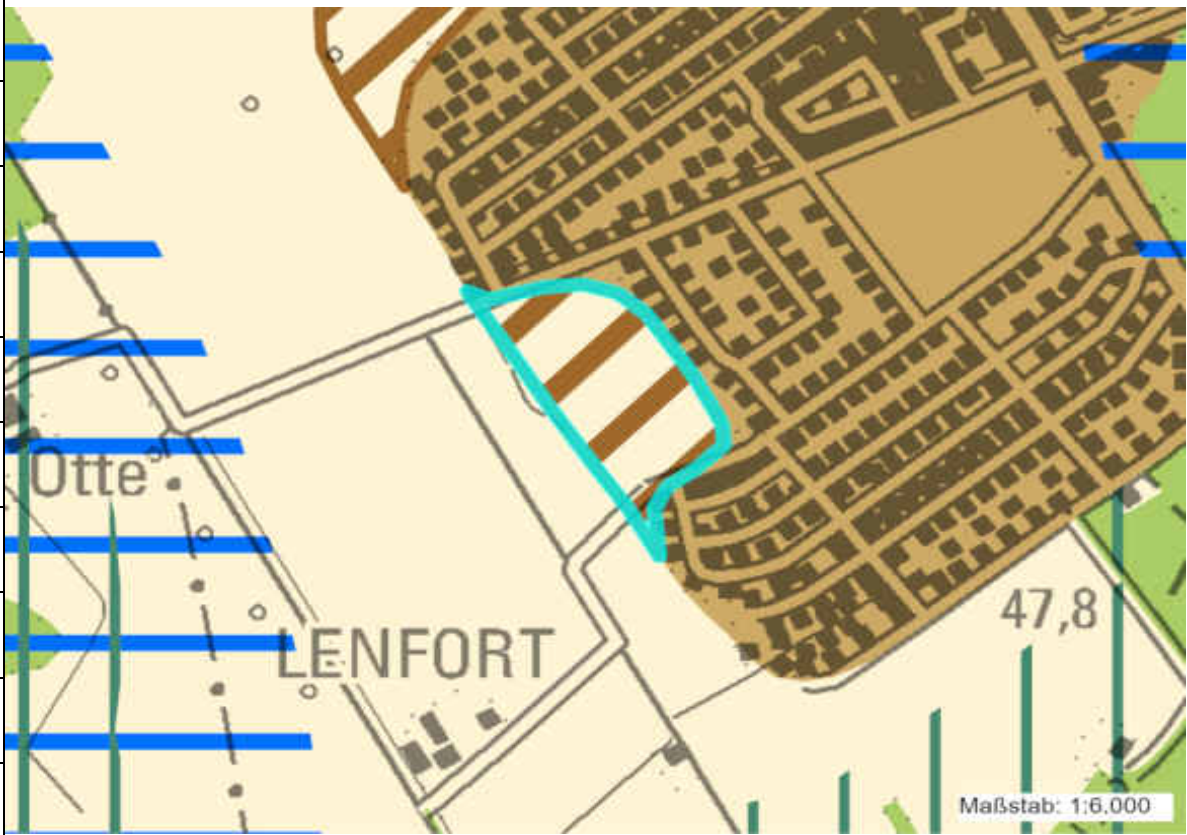
Siedlungsstrukturelle Bewertung				
Kriterium/Bewertung begrenzend (hohes Gewicht, mittleres Gewicht, geringes Gewicht); begleitend			JA/NEIN	Beschreibung
36	qualifizierende Kriterien	Erreichbarkeit des ZVB ( 10 min.)	JA	
37		Erreichbarkeit eines Schienenhaltepunktes (5 min.)	JA	
		Erreichbarkeit einer Schnellbushaltestelle (10 min.)	NEIN	
		Erreichbarkeit einer Regionalbushaltestelle (5 min.)	NEIN	
38		Entfernung einer Grundschule < 2000m	JA	
39		Anbindung an überörtliche Verkehrsinfrastruktur/Ortsdurchfahrt	JA	B 481, L 592, Eisenbahn
40		vorhandene Aufnahmefähigkeit technischer Infrastruktur	JA	
41		bestehende Zäsuren	NEIN	
42		Kommunale Konzepte	NEIN	
Abwägungsvorschlag			Aus siedlungsstruktureller Sicht ist die Fläche als ASB-P geeignet.	



Freiraumbezogene Bewertung						
Kriterium/Bewertung begrenzend (hohes Gewicht, mittleres Gewicht, geringes Gewicht); begleitend			JA/NEIN	Beschreibung	Mögliche Entlassung aus dem Landschaftsschutz/ Ausgleich möglich	Einschätzung der HNB & UNB
3	Ausschlusskriterium	FFH / Vogelschutzgebiet	NEIN			
4		Naturschutzgebiet	NEIN			
5		Wasserschutzgebiet Zone I & II	NEIN			
6		festgesetzte & vorläufige Überschwemmungsgebiete, Überschwemmungsbereiche	NEIN			
12	Abwägungskriterium	Bereich zum Schutz der Natur (BSN) (die nicht durch Ausschlusskriterien abgedeckt sind)	NEIN			
13		verfahrenskritische Vorkommen planungsrelevanter Arten Tiere	NEIN			
13		verfahrenskritische Vorkommen planungsrelevante Arten Pflanzen	NEIN			
16		Biotop gem. § 30 BNatSchG bzw. § 42 LNatSchG NRW	NEIN			
17		Waldbereich	NEIN			
18		Schutzwürdige Böden mit sehr hoher Funktionserfüllung	NEIN			
19		Wasserschutzgebiet Zone III A-C	NEIN			
20		Landschaftsschutzgebiet	NEIN			
24		landesbedeutsame Kulturlandschaften	NEIN			
25		Landschaftsbild mit herausragender Bedeutung	NEIN			
26		Hochwasserrisikogebiete	NEIN			
27		Klimasensible Bereiche mit überregionaler Bedeutung	JA	Kaltlufteinzugsgebiet mit mittlerer Priorität, auf ca. 1/3 der Fläche im Süden betroffen		
30		Bereiche zum Schutz der Landschaft und landschaftsorientierten Erholung (BSLE) (die nicht LSG sind)	NEIN			
32		Vorkommen planungsrelevanter Arten Tiere	NEIN			
32		Vorkommen planungsrelevanter Arten Pflanzen	NEIN			
33		Biotopverbundflächen (die nicht BSN/BSLE sind) & schutzwürdige Biotop	NEIN			
34	Blickbeziehungen/Sichtachsen zu Denkmälern	NEIN				
Abwägungsvorschlag			Das Kaltlufteinzugsgebiet und die Kaltluftleitbahn mit Fließrichtung Nordosten enden in der Ortslage Reckenfeld. Die Erweiterung des bestehenden Siedlungsraums am westlichen Ortsrand führt zu keiner Unterbrechung des Kaltluftstroms, so dass erhebliche Beeinträchtigungen nicht zu erwarten sind. Im Rahmen der nachgeordneten Planungs- und Zulassungsebenen sind die klimaökologischen Belange zu berücksichtigen. Die Fläche ist aus Freiraumsicht für eine Festlegung als ASB-P geeignet.			




Kriterium/Bewertung begrenzend (hohes Gewicht, mittleres Gewicht, geringes Gewicht); begünstigend			JA/NEIN	Sonstige Belange	
				Beschreibung	
1/2	Ausschlusskriterium	Windenergiebereiche/Windkonzentrationszonen	NEIN		
7		Bereichen für die Sicherung und den Abbau oberflächennaher Bodenschätze (BSAB)	NEIN		
8		Bereiche für Aufschüttungen	NEIN		
9		Bereiche mit Zweckbindung	NEIN		
10		Störfallbetriebe	NEIN		
11		konkrete Leitungsführung & im Grundbuch dinglich gesicherter Schutzstreifen (Strom ab 110kV, Gas/Produkten ab 30cm)	NEIN		
14	Abwägungskriterien	Landwirtschaftliche Schwerpunktgebiete	NEIN		
15		landwirtschaftlich wertvolle Böden (Bodenwert >55)	NEIN		
21		Reservegebiete (Rohstoffe)	NEIN		
22/23		1000 m Puffer zu Windenergiebereichen/-konzentrationszonen	NEIN		
28		Freileitungen (ab 220kV; 400 m Abstand zu Wohnbebauung)	NEIN		
29		Agrarstrukturelle Belange (Flurbereinigungen)	NEIN		
31		erweiterte Lärmschutzzone	NEIN		
35		1500m Puffer zu Windenergiebereichen/-konzentrationszonen	NEIN		
43	qualifizierendes Kriterium	Lärmbelastung (Umgebungsärmkartierung)	NEIN		
44		Bündelungspuffer für Leitungen um Trassen (doppelter Schutzstreifen bei Strom ab 110kV & Gas/Produkten ab 30cm; andere dafür nutzbare linienförmige Infrastruktur)	NEIN		
45/46		Altlasten/Kampfmittel	NEIN		
Abwägungsvorschlag			Die Fläche ist für eine Festlegung als ASB-P geeignet.		
Gesamtabwägung		Die Fläche ist unter Berücksichtigung des betroffenen Freiraumkriteriums für eine Festlegung als ASB-P geeignet. Aufgrund der Flächengröße von < 10 ha und da SUP-relevante Kriterien nicht betroffen sind, wurde hier keine SUP durchgeführt.			

Allgemeine Informationen			Kartenausschnitt
	Kreis	Steinfurt	
	Kommune	Greven	
	Ortsteil	Reckenfeld	
	Gebietsbezeichnung	ST-GREV-006	
	Größe [ha]	6	
	Geplante Regionalplanfestlegung	ASB-P	
	Bisherige Regionalplanfestlegung	AFAB, geringfügig ASB	
Bemerkung/ Beschreibung	Konzept zentraler Orte	Mittelzentrum	
	Anschluss an einen	ZASB	
	Vorschlag der Kommune	JA	

Siedlungsstrukturelle Bewertung				
Kriterium/Bewertung begrenzend (hohes Gewicht, mittleres Gewicht, geringes Gewicht); begleitend			JA/NEIN	Beschreibung
36	qualifizierende Kriterien	Erreichbarkeit des ZVB ( 10 min.)	NEIN	
37		Erreichbarkeit eines Schienenhaltepunktes (5 min.)	NEIN	
		Erreichbarkeit einer Schnellbushaltestelle (10 min.)	NEIN	
		Erreichbarkeit einer Regionalbushaltestelle (5 min.)	NEIN	
38		Entfernung einer Grundschule < 2000m	JA	
39		Anbindung an überörtliche Verkehrsinfrastruktur/Ortsdurchfahrt	JA	B 481, L 592, Eisenbahn
40		vorhandene Aufnahmefähigkeit technischer Infrastruktur	JA	
41		bestehende Zäsuren	NEIN	
42		Kommunale Konzepte	NEIN	
Abwägungsvorschlag			Aus siedlungsstruktureller Sicht ist die Fläche als ASB-P geeignet.	

Freiraumbezogene Bewertung						
Kriterium/Bewertung begrenzend (hohes Gewicht, mittleres Gewicht, geringes Gewicht); begleitend			JA/NEIN	Beschreibung	Mögliche Entlassung aus dem Landschaftsschutz/ Ausgleich möglich	Einschätzung der HNB & UNB
3	Ausschlusskriterium	FFH / Vogelschutzgebiet	NEIN			
4		Naturschutzgebiet	NEIN			
5		Wasserschutzgebiet Zone I & II	NEIN			
6		festgesetzte & vorläufige Überschwemmungsgebiete, Überschwemmungsbereiche	NEIN			
12	Abwägungskriterium	Bereich zum Schutz der Natur (BSN) (die nicht durch Ausschlusskriterien abgedeckt sind)	NEIN			
13		verfahrenskritische Vorkommen planungsrelevanter Arten Tiere	NEIN			
13		verfahrenskritische Vorkommen planungsrelevante Arten Pflanzen	NEIN			
16		Biotop gem. § 30 BNatSchG bzw. § 42 LNatSchG NRW	NEIN			
17		Waldbereich	NEIN			
18		Schutzwürdige Böden mit sehr hoher Funktionserfüllung	NEIN			
19		Wasserschutzgebiet Zone III A-C	NEIN			
20		Landschaftsschutzgebiet	NEIN			
24		landesbedeutsame Kulturlandschaften	NEIN			
25		Landschaftsbild mit herausragender Bedeutung	NEIN			
26		Hochwasserrisikogebiete	NEIN			
27		Klimasensible Bereiche mit überregionaler Bedeutung	JA	vollständig innerhalb Kaltluftleitbahn mit hoher Priorität und Kaltlufteinzugsgebiet mit mittlerer Priorität		
30		Bereiche zum Schutz der Landschaft und landschaftsorientierten Erholung (BSLE) (die nicht LSG sind)	NEIN			
32		Vorkommen planungsrelevanter Arten Tiere	NEIN			
32		Vorkommen planungsrelevanter Arten Pflanzen	NEIN			
33		Biotopverbundflächen (die nicht BSN/BSLE sind) & schutzwürdige Biotop	NEIN			
34		Blickbeziehungen/Sichtachsen zu Denkmälern	NEIN			
Abwägungsvorschlag			Das Kaltlufteinzugsgebiet und die Kaltluftleitbahn mit Fließrichtung Nordosten enden in der Ortslage Reckenfeld. Die Erweiterung des bestehenden Siedlungsraums am westlichen Ortsrand führt zu keiner Unterbrechung des Kaltluftstroms, so dass erhebliche Beeinträchtigungen nicht zu erwartet sind. Im Rahmen der nachgeordneten Planungs- und Zulassungsebenen sind die klimaökologischen Belange zu berücksichtigen. Die Fläche ist aus Freiraumsicht für eine Festlegung als ASB-P geeignet.			

Kriterium/Bewertung begrenzend (hohes Gewicht, mittleres Gewicht, geringes Gewicht); begünstigend			JA/NEIN	Sonstige Belange Beschreibung
1/2	Ausschlusskriterium	Windenergiebereiche/Windkonzentrationszonen	NEIN	
7		Bereichen für die Sicherung und den Abbau oberflächennaher Bodenschätze (BSAB)	NEIN	
8		Bereiche für Aufschüttungen	NEIN	
9		Bereiche mit Zweckbindung	NEIN	
10		Störfallbetriebe	NEIN	
11		konkrete Leitungsführung & im Grundbuch dinglich gesicherter Schutzstreifen (Strom ab 110kV, Gas/Produkten ab 30cm)	NEIN	
14	Abwägungskriterien	Landwirtschaftliche Schwerpunktgebiete	NEIN	
15		landwirtschaftlich wertvolle Böden (Bodenwert >55)	NEIN	
21		Reservegebiete (Rohstoffe)	NEIN	
22/23		1000 m Puffer zu Windenergiebereichen/-konzentrationszonen	NEIN	
28		Freileitungen (ab 220kV; 400 m Abstand zu Wohnbebauung)	NEIN	
29		Agrarstrukturelle Belange (Flurbereinigungen)	NEIN	
31		erweiterte Lärmschutzzone	NEIN	
35		1500m Puffer zu Windenergiebereichen/-konzentrationszonen	NEIN	
43	qualifizierendes Kriterium	Lärmbelastung (Umgebungsärmkartierung)	NEIN	
44		Bündelungspuffer für Leitungen um Trassen (doppelter Schutzstreifen bei Strom ab 110kV & Gas/Produkten ab 30cm; andere dafür nutzbare linienförmige Infrastruktur)	NEIN	
45/46		Altlasten/Kampfmittel	NEIN	
Abwägungsvorschlag			Die Fläche ist für eine Festlegung als ASB-P geeignet.	
Gesamtabwägung		Die Fläche ist unter Berücksichtigung des betroffenen Freiraumkriteriums für eine Festlegung als ASB-P geeignet. Aufgrund der Flächengröße von < 10 ha und da SUP-relevante Kriterien nicht betroffen sind, wurde hier keine SUP durchgeführt.		

Allgemeine Informationen			Kartenausschnitt
	Kreis	Steinfurt	
	Kommune	Greven	
	Ortsteil	Reckenfeld	
	Gebietsbezeichnung	ST-GREV-007	
	Größe [ha]	29	
	Geplante Regionalplanfestlegung	ASB-P	
	Bisherige Regionalplanfestlegung	AFAB, geringfügig ASB, geringfügig Waldbereich	
Bemerkung/ Beschreibung	Konzept zentraler Orte	Mittelzentrum	
	Anschluss an einen	ZASB	
	Vorschlag der Kommune	JA	

Siedlungsstrukturelle Bewertung				
Kriterium/Bewertung begrenzend (hohes Gewicht, mittleres Gewicht, geringes Gewicht); begleitend			JA/NEIN	Beschreibung
36	qualifizierende Kriterien	Erreichbarkeit des ZVB ( 10 min.)	JA	
37		Erreichbarkeit eines Schienenhaltepunktes (5 min.)	JA	
		Erreichbarkeit einer Schnellbushaltestelle (10 min.)	NEIN	
		Erreichbarkeit einer Regionalbushaltestelle (5 min.)	NEIN	
38		Entfernung einer Grundschule < 2000m	JA	
39		Anbindung an überörtliche Verkehrsinfrastruktur/Ortsdurchfahrt	JA	B 481, L 592, Eisenbahn
40		vorhandene Aufnahmefähigkeit technischer Infrastruktur	JA	
41		bestehende Zäsuren	NEIN	
42		Kommunale Konzepte	NEIN	
Abwägungsvorschlag			Aus siedlungsstruktureller Sicht ist die Fläche als ASB-P geeignet.	

Freiraumbezogene Bewertung						
Kriterium/Bewertung begrenzend (hohes Gewicht, mittleres Gewicht, geringes Gewicht); begleitend			JA/NEIN	Beschreibung	Mögliche Entlassung aus dem Landschaftsschutz/ Ausgleich möglich	Einschätzung der HNB & UNB
3	Ausschlusskriterium	FFH / Vogelschutzgebiet	NEIN			
4		Naturschutzgebiet	NEIN			
5		Wasserschutzgebiet Zone I & II	NEIN			
6		festgesetzte & vorläufige Überschwemmungsgebiete, Überschwemmungsbereiche	NEIN			

12	Abwägungskriterium	Bereich zum Schutz der Natur (BSN) (die nicht durch Ausschlusskriterien abgedeckt sind)	NEIN			
13		verfahrenskritische Vorkommen planungsrelevanter Arten Tiere	NEIN			
13		verfahrenskritische Vorkommen planungsrelevante Arten Pflanzen	NEIN			
16		Biotope gem. § 30 BNatSchG bzw. § 42 LNatSchG NRW	NEIN			
17		Waldbereich	JA	geringförmig linienförmiger Waldbereich entlang des Jägerweges, integrierbar		
18		Schutzwürdige Böden mit sehr hoher Funktionserfüllung	NEIN			
19		Wasserschutzgebiet Zone III A-C	JA	teilweise WSG Greven Zone III		
20		Landschaftsschutzgebiet	NEIN			
24		landesbedeutsame Kulturlandschaften	NEIN			
25		Landschaftsbild mit herausragender Bedeutung	NEIN			
26		Hochwasserrisikogebiete	NEIN			
27		Klimasensible Bereiche mit überregionaler Bedeutung	NEIN			
30		Bereiche zum Schutz der Landschaft und landschaftsorientierten Erholung (BSLE) (die nicht LSG sind)	NEIN			
32		Vorkommen planungsrelevanter Arten Tiere	NEIN			
32		Vorkommen planungsrelevanter Arten Pflanzen	NEIN			
33		Biotopverbundflächen (die nicht BSN/BSLE sind) & schutzwürdige Biotope	JA	Im Norden entlang des Waldgenbaches tlw. VB-MS-3811-002 (Niederungskomplexe zwischen Emsdetten und Reckenfeld), besondere Bedeutung		
34	Blickbeziehungen/Sichtachsen zu Denkmälern	NEIN				
Abwägungsvorschlag		Der betroffene Waldbereich kann durch geeignete Festsetzung auf den nachgeordneten Planungs- und Zulassungsebenen gesichert und in die Siedlungsentwicklung integriert werden. Die Ge- und Verbote der geltenden Wasserschutzgebietsverordnung sind einzuhalten. Auf den nachgeordneten Planungs- und Zulassungsebenen sind Maßnahmen zur Vermeidung und Verminderung von Beeinträchtigungen des Wasserschutzgebietes zu prüfen und zu berücksichtigen. Eine Entwicklung der Fläche hat in enger Abstimmung mit der zuständigen Wasserbehörde zu erfolgen. Der Biotopverbund entlang des Walgenbaches ist möglichst zu integrieren und zu erhalten. Hierzu sollte ein ausreichender Abstand (Entwicklungskorridor gem. WRRL/Blaue Richtlinie) zu dem Gewässer eingehalten werden. Die Fläche ist aus Freiraumsicht für eine Festlegung als ASB-P aufgrund der Lage in einem WSG nur eingeschränkt geeignet.				




Sonstige Belange				
Kriterium/Bewertung begrenzend (hohes Gewicht, mittleres Gewicht, geringes Gewicht); begünstigend			JA/NEIN	Beschreibung
1/2	Ausschlusskriterium	Windenergiebereiche/Windkonzentrationszonen	NEIN	
7		Bereichen für die Sicherung und den Abbau oberflächennaher Bodenschätze (BSAB)	NEIN	
8		Bereiche für Aufschüttungen	NEIN	
9		Bereiche mit Zweckbindung	NEIN	
10		Störfallbetriebe	NEIN	
11		konkrete Leitungsführung & im Grundbuch dinglich gesicherter Schutzstreifen (Strom ab 110kV, Gas/Produkten ab 30cm)	NEIN	
14	Abwägungskriterien	Landwirtschaftliche Schwerpunktgebiete	NEIN	
15		landwirtschaftlich wertvolle Böden (Bodenwert >55)	NEIN	
21		Reservegebiete (Rohstoffe)	NEIN	
22/23		1000 m Puffer zu Windenergiebereichen/-konzentrationszonen	NEIN	
28		Freileitungen (ab 220kV; 400 m Abstand zu Wohnbebauung)	NEIN	
29		Agrarstrukturelle Belange (Flurbereinigungen)	NEIN	
31		erweiterte Lärmschutzzone	NEIN	
35		1500m Puffer zu Windenergiebereichen/-konzentrationszonen	NEIN	
43	qualifizierendes Kriterium	Lärmbelastung (Umgebungsärmkartierung)	JA	Eisenbahn
44		Bündelungspuffer für Leitungen um Trassen (doppelter Schutzstreifen bei Strom ab 110kV & Gas/Produkten ab 30cm; andere dafür nutzbare linienförmige Infrastruktur)	NEIN	
45/46		Altlasten/Kampfmittel	NEIN	
Abwägungsvorschlag			Die Fläche ist für eine Festlegung als ASB-P geeignet.	

<b>Ergebnis Siedlungsflächenpotenzialmodell (SFPM)</b>	Die Fläche ist für eine Festlegung als ASB-P aufgrund der Lage in einem WSG nur eingeschränkt geeignet. Aufgrund der Flächengröße von > 10 ha wurde hier eine SUP durchgeführt.
--	--

<b>Ergebnis Strategische Umweltprüfung (SUP)*</b>	<p>Hinsichtlich des Kriteriums ‚klimatische und lufthygienische Ausgleichsräume‘ sind erhebliche Umweltauswirkungen zu erwarten. In der schutzgutübergreifenden Gesamtbewertung für diesen Bereich führt dies aufgrund der geringeren Gewichtung dieses Kriteriums insgesamt nicht zu erheblichen Umweltauswirkungen.</p> <p>Bereiche mit mindestens sehr hoher Bedeutung für die Klimafunktionen befinden sich i.d.R. umliegend um bestehende Siedlungsflächen, da diesen Bereichen i.d.R. aufgrund des Siedlungsbezuges eine Ausgleichsfunktion für das innerörtliche / innerstädtische Klima zukommt (vgl. Kap. 4.6 des Umweltberichts). Da die Plangebiete der ASB-P und GIB-P zur Vermeidung einer Zersiedelung der Landschaft überwiegend an vorhandene Siedlungsflächen angrenzen, erfolgt hierdurch meist auch eine Überlagerung von Flächen mit Bedeutung für das Klima. Durch eine Verlegung oder Veränderung der Flächen an andere Siedlungsränder ist i.d.R. keine Vermeidung der Betroffenheit zu erreichen.</p>
---	---

\*Inhalt des jeweiligen SUP-Prüfbogens, Tabelle 4 - Zusammenfassende Einschätzung der Erheblichkeit der Umweltauswirkungen


<b>raumordnerische Gesamtabwägung (SFPM &amp; SUP)</b>	
Die SUP kommt zu dem Ergebnis, dass keine erheblichen Umweltauswirkungen zu erwarten sind.	
Insgesamt ist die Fläche für eine Festlegung als ASB-P aufgrund der Lage in einem WSG nur eingeschränkt geeignet.	

Allgemeine Informationen			Kartenausschnitt	
	Kreis	Steinfurt		
	Kommune	Greven		
	Ortsteil	Reckenfeld		
	Gebietsbezeichnung	ST-GREV-008		
	Größe [ha]	4		
	Geplante Regionalplanfestlegung	ASB-P		
	Bisherige Regionalplanfestlegung	AFAB		
	Bemerkung/ Beschreibung	Konzept zentraler Orte	Mittelzentrum	
		Anschluss an einen	ZASB	
Vorschlag der Kommune		JA		

Siedlungsstrukturelle Bewertung				
Kriterium/Bewertung begrenzend (hohes Gewicht, mittleres Gewicht, geringes Gewicht); begleitend			JA/NEIN	Beschreibung
36	qualifizierende Kriterien	Erreichbarkeit des ZVB ( 10 min.)	JA	vollständig
37		Erreichbarkeit eines Schienenhaltepunktes (5 min.)	JA	vollständig
		Erreichbarkeit einer Schnellbushaltestelle (10 min.)	NEIN	
		Erreichbarkeit einer Regionalbushaltestelle (5 min.)	NEIN	
38		Entfernung einer Grundschule < 2000m	NEIN	
39		Anbindung an überörtliche Verkehrsinfrastruktur/Ortsdurchfahrt	JA	B 481, L 592, Eisenbahn
40		vorhandene Aufnahmefähigkeit technischer Infrastruktur	JA	
41		bestehende Zäsuren	NEIN	
42		Kommunale Konzepte	NEIN	
Abwägungsvorschlag			Aus siedlungsstruktureller Sicht ist die Fläche als ASB-P geeignet.	

Freiraumbezogene Bewertung						
Kriterium/Bewertung begrenzend (hohes Gewicht, mittleres Gewicht, geringes Gewicht); begleitend			JA/NEIN	Beschreibung	Mögliche Entlassung aus dem Landschaftsschutz/ Ausgleich möglich	Einschätzung der HNB & UNB
3	Ausschlusskriterium	FFH / Vogelschutzgebiet	NEIN			
4		Naturschutzgebiet	NEIN			
5		Wasserschutzgebiet Zone I & II	NEIN			
6		festgesetzte & vorläufige Überschwemmungsgebiete, Überschwemmungsbereiche	NEIN			
12	Abwägungskriterium	Bereich zum Schutz der Natur (BSN) (die nicht durch Ausschlusskriterien abgedeckt sind)	NEIN			
13		verfahrenskritische Vorkommen planungsrelevanter Arten Tiere	NEIN			
13		verfahrenskritische Vorkommen planungsrelevante Arten Pflanzen	NEIN			
16		Biotope gem. § 30 BNatSchG bzw. § 42 LNatSchG NRW	NEIN			
17		Waldbereich	NEIN			
18		Schutzwürdige Böden mit sehr hoher Funktionserfüllung	NEIN			
19		Wasserschutzgebiet Zone III A-C	NEIN			
20		Landschaftsschutzgebiet	NEIN			
24		landesbedeutsame Kulturlandschaften	NEIN			
25		Landschaftsbild mit herausragender Bedeutung	NEIN			
26		Hochwasserrisikogebiete	NEIN			
27		Klimasensible Bereiche mit überregionaler Bedeutung	NEIN			
30		Bereiche zum Schutz der Landschaft und landschaftsorientierten Erholung (BSLE) (die nicht LSG sind)	NEIN			
32		Vorkommen planungsrelevanter Arten Tiere	NEIN			
32		Vorkommen planungsrelevanter Arten Pflanzen	NEIN			
33		Biotopverbundflächen (die nicht BSN/BSLE sind) & schutzwürdige Biotope	NEIN			
34		Blickbeziehungen/Sichtachsen zu Denkmälern	NEIN			
Abwägungsvorschlag			Die Fläche ist aus Freiraumsicht für eine Festlegung als ASB-P geeignet.			

Kriterium/Bewertung begrenzend (hohes Gewicht, mittleres Gewicht, geringes Gewicht); qualifizierend			JA/NEIN	Sonstige Belange Beschreibung
1/2	Ausschlusskriterium	Windenergiebereiche/Windkonzentrationszonen	NEIN	
7		Bereichen für die Sicherung und den Abbau oberflächennaher Bodenschätze (BSAB)	NEIN	
8		Bereiche für Aufschüttungen	NEIN	
9		Bereiche mit Zweckbindung	NEIN	
10		Störfallbetriebe	NEIN	
11		konkrete Leitungsführung & im Grundbuch dinglich gesicherter Schutzstreifen (Strom ab 110kV, Gas/Produkten ab 30cm)	NEIN	
14	Abwägungskriterien	Landwirtschaftliche Schwerpunktgebiete	NEIN	
15		landwirtschaftlich wertvolle Böden (Bodenwert >55)	NEIN	
21		Reservegebiete (Rohstoffe)	NEIN	
22/23		1000 m Puffer zu Windenergiebereichen/-konzentrationszonen	NEIN	
28		Freileitungen (ab 220kV; 400 m Abstand zu Wohnbebauung)	NEIN	
29		Agrarstrukturelle Belange (Flurbereinigungen)	NEIN	
31		erweiterte Lärmschutzzone	NEIN	
35		1500m Puffer zu Windenergiebereichen/-konzentrationszonen	NEIN	
43	qualifizierendes Kriterium	Lärmbelastung (Umgebungslärmkartierung)	NEIN	
44		Bündelungspuffer für Leitungen um Trassen (doppelter Schutzstreifen bei Strom ab 110kV & Gas/Produkten ab 30cm; andere dafür nutzbare linienförmige Infrastruktur)	NEIN	
45/46		Altlasten/Kampfmittel	NEIN	
Abwägungsvorschlag			Die Fläche ist für eine Festlegung als ASB-P geeignet.	
Gesamtabwägung		Die Fläche ist für eine Festlegung als ASB-P geeignet. Aufgrund der Flächengröße von < 10 ha und da SUP-relevante Kriterien nicht betroffen sind, wurde hier keine SUP durchgeführt.		

Allgemeine Informationen			Kartenausschnitt
Kreis	Steinfurt		
Kommune	Greven		
Ortsteil	Greven		
Gebietsbezeichnung	ST-GREV-015 (neu)		
Größe [ha]	17 ha		
Geplante Regionalplanfestlegung	ASB-P		
Bisherige Regionalplanfestlegung	AFAB, BSLE		
Bemerkung/ Beschreibung	Konzept zentraler Orte	Mittelzentrum	
	Anschluss an einen	ZASB	
	Vorschlag der Kommune	JA	

Siedlungsstrukturelle Bewertung				
Kriterium/Bewertung ( <b>hohes Gewicht</b> , <b>mittleres Gewicht</b> , <b>geringes Gewicht</b> ); <b>begleitend</b>			JA/NEIN	Beschreibung
36	qualifizierende Kriterien	Erreichbarkeit des ZVB (10 min.)	JA	
37		Erreichbarkeit eines Schienenhaltepunktes (10 min.)	NEIN	
		Erreichbarkeit einer Schnellbushaltestelle (10 min.)	NEIN	
		Erreichbarkeit einer Regionalbushaltestelle (5 min.)	JA	
38		Entfernung einer Grundschule < 2000m	NEIN	
39		Anbindung an überörtliche Verkehrsinfrastruktur/Ortsdurchfahrt	JA	B 481, K 9
40		vorhandene Aufnahmefähigkeit technischer Infrastruktur	NEIN	
41		bestehende Zäsuren	NEIN	
42		Kommunale Konzepte	NEIN	
Abwägungsvorschlag			Aus siedlungsstruktureller Sicht ist die Fläche als ASB-P geeignet.	

Freiraumbezogene Bewertung							
Kriterium/Bewertung ( <b>hohes Gewicht</b> , <b>mittleres Gewicht</b> , <b>geringes Gewicht</b> ); <b>begleitend</b>			begrenzend	JA/NEIN	Beschreibung	Mögliche Entlassung aus dem Landschaftsschutz/ Ausgleich möglich	Einschätzung der HNB & UNB
3	Ausschlusskriterium	FFH / Vogelschutzgebiet		NEIN			
4		Naturschutzgebiet		NEIN			
5		Wasserschutzgebiet Zone I & II		NEIN			
6		festgesetzte & vorläufige Überschwemmungsgebiete, Überschwemmungsbereiche		NEIN			



12	Abwägungskriterium	Bereich zum Schutz der Natur (BSN) (die nicht durch Ausschlusskriterien abgedeckt sind)	NEIN			
13		verfahrenskritische Vorkommen planungsrelevanter Arten Tiere	NEIN			
13		verfahrenskritische Vorkommen planungsrelevante Arten Pflanzen	NEIN			
16		Biotope gem. § 30 BNatschG bzw. § 42 LNatSchG NRW	NEIN			
17		Waldbereich	NEIN			
18		Schutzwürdige Böden mit sehr hoher Funktionserfüllung	JA	in weiten Teilen Plaggenesch; Funktionserfüllung sehr hoch, verbreitetes Vorkommen im Stadtgebiet		
19		Wasserschutzgebiet Zone III A-C	NEIN			
20		Landschaftsschutzgebiet	NEIN			
24		landesbedeutsame Kulturlandschaften	NEIN			
25		Landschaftsbild mit herausragender Bedeutung	NEIN			
26		Hochwasserrisikogebiete	NEIN			
27		Klimasensible Bereiche mit überregionaler Bedeutung	NEIN			
30		Bereiche zum Schutz der Landschaft und landschaftsorientierten Erholung (BSLE) (die nicht LSG sind)	JA	in weiten Teilen Biotopverbund von besonderer Bedeutung (Stufe 2) : VB-MS-3811-012 "Menninghaeuser Bach und Nebenbaeche noerdlich Greven", Verbundfläche endet im ASB-P		
32		Vorkommen planungsrelevanter Arten Tiere	NEIN			
32		Vorkommen planungsrelevanter Arten Pflanzen	NEIN			
33		Biotopverbundflächen (die nicht BSN/BSLE sind) & schutzwürdige Biotope	NEIN			
34	Blickbeziehungen/Sichtachsen zu Denkmälern	NEIN				
Abwägungsvorschlag			Der Biotopverbund ist auf den nachfolgenden Planungs- und Zulassungsebenen sind die Auswirkungen auf den Biotopverbund zu berücksichtigen. Die Betroffenheit des schutzwürdigen Boden, der im Stadtgebiet verbreitet vorkommt, ist im Rahmen der nachfolgenden Planungs- und Zulassungsebenen zu berücksichtigen.  Die Fläche ist aus Freiraumsicht für eine Festlegung als ASB-P geeignet.			

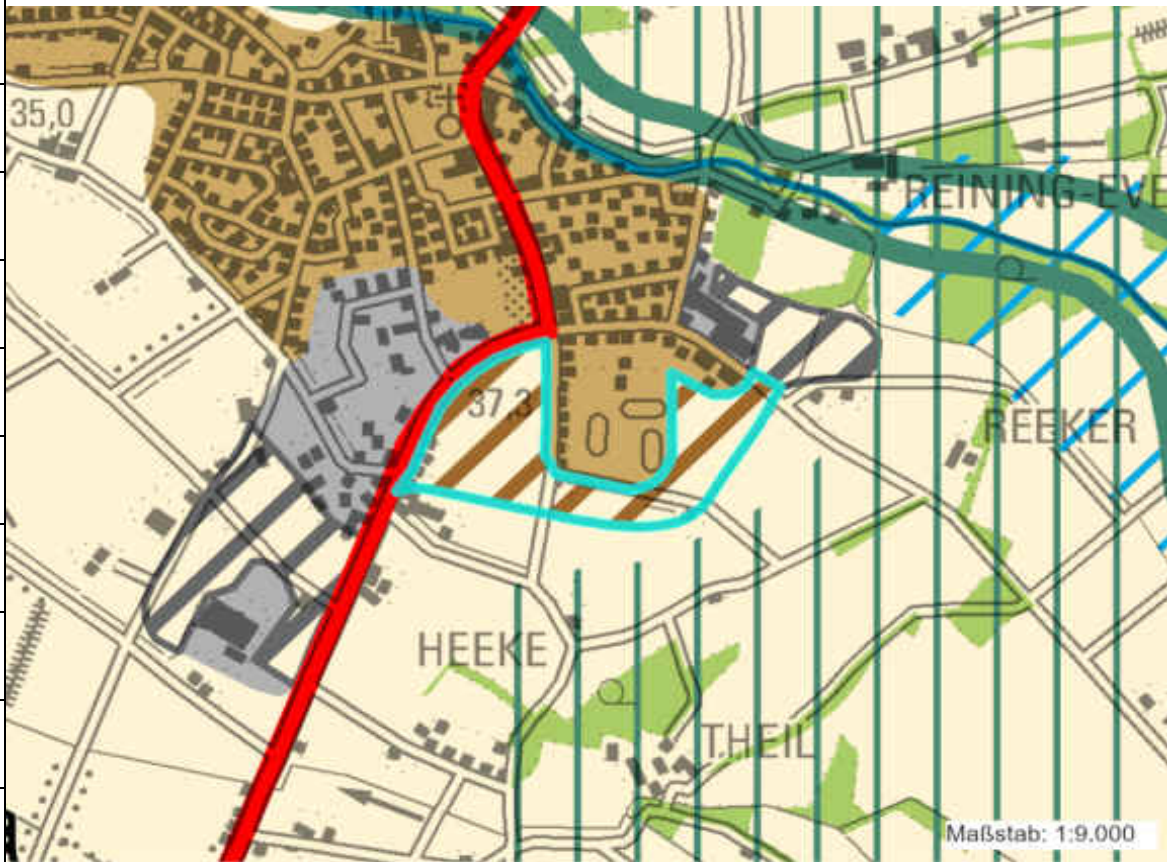
Sonstige Belange				
Kriterium/Bewertung ( <b>hohes Gewicht</b> , <b>mittleres Gewicht</b> , <b>geringes Gewicht</b> ); <b>begleitend</b>		begrenzend	JA/NEIN	Beschreibung
1/2	Ausschlusskriterium	Windenergiebereiche/Windkonzentrationszonen	NEIN	
7		Bereichen für die Sicherung und den Abbau oberflächennaher Bodenschätze (BSAB)	NEIN	
8		Bereiche für Aufschüttungen	NEIN	
9		Bereiche mit Zweckbindung	NEIN	
10		Störfallbetriebe	NEIN	
11		konkrete Leitungsführung & im Grundbuch dinglich gesicherter Schutzstreifen (Strom ab 110kV, Gas/Produkten ab 30cm)	NEIN	
14	Abwägungskriterien	Landwirtschaftliche Schwerpunktgebiete	NEIN	
15		landwirtschaftlich wertvolle Böden (Bodenwert >55)	NEIN	
21		Reservegebiete (Rohstoffe)	NEIN	
22/23		1000 m Puffer zu Windenergiebereichen/-konzentrationszonen	NEIN	
28		Freileitungen (ab 220kV; 400 m Abstand zu Wohnbebauung)	NEIN	
29		Agrarstrukturelle Belange (Flurbereinigungen)	NEIN	
31		erweiterte Lärmschutzzone	NEIN	
35		1500m Puffer zu Windenergiebereichen/-konzentrationszonen	NEIN	
43	qualifizierendes Kriterium	Lärmbelastung (Umgebungslärmkartierung)	JA	B 481
44		Bündelungspuffer für Leitungen um Trassen (doppelter Schutzstreifen bei Strom ab 110kV & Gas/Produkten ab 30cm; andere dafür nutzbare linienförmige Infrastruktur)	NEIN	
45/46		Altlasten/Kampfmittel	NEIN	
Abwägungsvorschlag			Mögliche Lärmbelastungen durch die B 481 sind auf den nachfolgenden Planungs- und Zulassungsebenen zu prüfen und zu berücksichtigen. Die Fläche ist als ASB-P geeignet	

<b>Ergebnis Siedlungsflächenpotenzialmodell (SFPM)</b>	<p>Die Fläche ist unter Berücksichtigung der betroffenen Freiraumbelange und des sonstigen Belangs als ASB-P geeignet.</p> <p>Aufgrund der Flächengröße von &gt; 10 ha wurde hier eine SUP durchgeführt.</p>
--	--

<b>Ergebnis Strategische Umweltprüfung (SUP)*</b>	<p>Hinsichtlich der schutzgutbezogenen Beurteilung sind voraussichtlich bei zwei Kriterien (schutzwürdige Böden, landschaftsgebundene Erholung) erhebliche Umweltauswirkungen zu erwarten, so dass die Umweltauswirkungen schutzgutübergreifend als erheblich eingeschätzt werden.</p> <p>Die Planungsregion ist großflächig durch klimarelevante bzw. schutzwürdige Böden charakterisiert. Eine Vermeidung der Inanspruchnahme von schutzwürdigen Böden durch eine Flächenanpassung / -verlagerung ist i.d.R. alternativlos, da auch hierdurch i.d.R. wieder schutzwürdige Böden betroffen sind (vgl. Kap. 4.4 und 4.6 des Umweltberichts). UZVR von mehr als 10 qkm kommen großflächig in der Planungsregion vor (vgl. Kap. 4.7 des Umweltberichts). Die UZVR mit mehr als 10 qkm reichen dabei überwiegend bis nah an bestehende Siedlungsflächen heran, so dass eine Überlagerung mit den Plangebieten i.d.R. nicht zu vermeiden ist. Da die Plangebiete bereits bestehende Siedlungsflächen vergrößern, liegen sie an den Rändern der UZVR und zerschneiden diese nicht.</p>
---	---

\*Inhalt des jeweiligen SUP-Prüfbogens, Tabelle 4 - Zusammenfassende Einschätzung der Erheblichkeit der Umweltauswirkungen

<b>raumordnerische Gesamtabwägung (SFPM &amp; SUP)</b>	
<p>Auch wenn in der SUP die Umweltauswirkungen schutzgutübergreifend als erheblich eingeschätzt werden, können durch Veränderung der Fläche oder eine alternative Verortung der Fläche die Betroffenheiten nicht vermieden werden. Die im SFPM betroffenen Freiraumkriterien sind auf den nachgeordneten Planungs- und Zulassungsebenen zu berücksichtigen. Sie sind vermeidbar oder ausgleichbar.</p> <p><b>Die Fläche ist als ASB-P geeignet.</b></p>	

Allgemeine Informationen			Kartenausschnitt
Kreis	Steinfurt		
Kommune	Hörstel		
Ortsteil	Dreierwalde		
Gebietsbezeichnung	ST-HOER-001		
Größe [ha]	14		
Geplante Regionalplanfestlegung	ASB-P		
Bisherige Regionalplanfestlegung	AFAB		
Bemerkung/ Beschreibung	Konzept zentraler Orte	Ortsteile	
	Anschluss an einen	ASB	
	Vorschlag der Kommune	NEIN	

Siedlungsstrukturelle Bewertung				
Kriterium/Bewertung begrenzend (hohes Gewicht, mittleres Gewicht, geringes Gewicht); begünstigend			JA/NEIN	Beschreibung
36	qualifizierende Kriterien	Erreichbarkeit des ZVB ( 5 min.)	NEIN	
37		Erreichbarkeit eines Schienenhaltepunktes (10 min.)	NEIN	
		Erreichbarkeit einer Schnellbushaltestelle (10 min.)	NEIN	
		Erreichbarkeit einer Regionalbushaltestelle (5 min.)	NEIN	
38		Entfernung einer Grundschule < 2000m	JA	
39		Anbindung an überörtliche Verkehrsinfrastruktur/Ortsdurchfahrt	JA	L 593
40		vorhandene Aufnahmefähigkeit technischer Infrastruktur	JA	
41		bestehende Zäsuren	NEIN	
42		Kommunale Konzepte	NEIN	
Abwägungsvorschlag			Aus siedlungsstruktureller Sicht ist die Fläche als ASB-P geeignet.	

Freiraumbezogene Bewertung					
Kriterium/Bewertung begrenzend (hohes Gewicht, mittleres Gewicht, geringes Gewicht); begünstigend		JA/NEIN	Beschreibung	Mögliche Entlassung aus dem Landschaftsschutz/ Ausgleich möglich	Einschätzung der HNB & UNB
3	Ausschlusskriterium	FFH / Vogelschutzgebiet	NEIN		
4		Naturschutzgebiet	NEIN	Umfeld: ST-021: NSG Herrenholz und Schöppinger Berg	
5		Wasserschutzgebiet Zone I & II	NEIN		
6		festgesetzte & vorläufige Überschwemmungsgebiete, Überschwemmungsbereiche	NEIN		

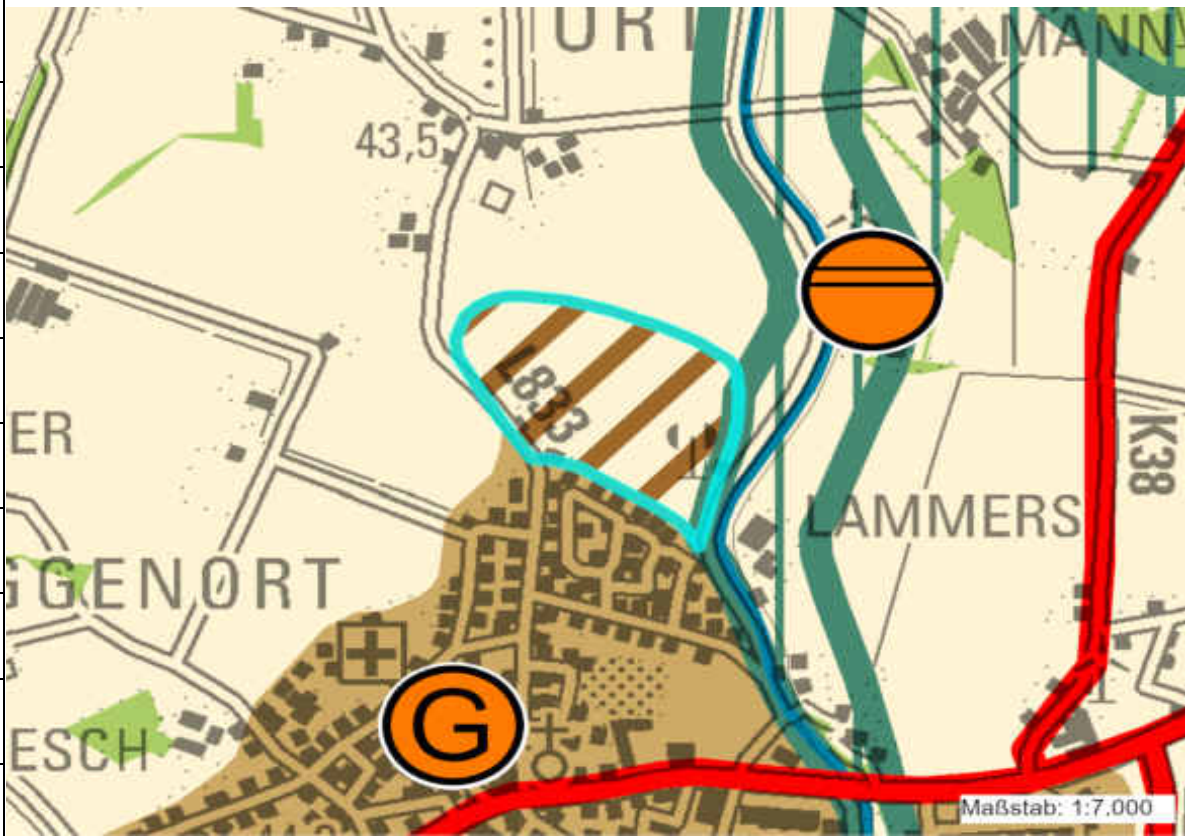
12	Abwägungskriterium	Bereich zum Schutz der Natur (BSN) (die nicht durch Ausschlusskriterien abgedeckt sind)	NEIN			
13		verfahrenskritische Vorkommen planungsrelevanter Arten Tiere	NEIN			
13		verfahrenskritische Vorkommen planungsrelevante Arten Pflanzen	NEIN			
16		Biotop gem. § 30 BNatSchG bzw. § 42 LNatSchG NRW	NEIN			
17		Waldbereich	NEIN			
18		Schutzwürdige Böden mit sehr hoher Funktionserfüllung	JA	Plaggenesch, Plaggenesche mit sehr hoher Funktionserfüllung als Archiv der Kulturgeschichte, verbreitetes Vorkommen im Stadtgebiet		
19		Wasserschutzgebiet Zone III A-C	NEIN			
20		Landschaftsschutzgebiet	NEIN			
24		landesbedeutsame Kulturlandschaften	NEIN			
25		Landschaftsbild mit herausragender Bedeutung	NEIN			
26		Hochwasserrisikogebiete	NEIN			
27		Klimasensible Bereiche mit überregionaler Bedeutung	NEIN			
30		Bereiche zum Schutz der Landschaft und landschaftsorientierten Erholung (BSLE) (die nicht LSG sind)	NEIN			
32		Vorkommen planungsrelevanter Arten Tiere	NEIN			
32		Vorkommen planungsrelevanter Arten Pflanzen	NEIN			
33		Biotopverbundflächen (die nicht BSN/BSLE sind) & schutzwürdige Biotop	NEIN			
34	Blickbeziehungen/Sichtachsen zu Denkmälern	NEIN				
Abwägungsvorschlag			Die Betroffenheiten des schutzwürdigen Bodens ist im Rahmen der nachfolgenden Planungs- und Zulassungsebenen zu berücksichtigen. Die Fläche ist aus Freiraumsicht für eine Festlegung als ASB-P geeignet.			

Kriterium/Bewertung begrenzend (hohes Gewicht, mittleres Gewicht, geringes Gewicht); begünstigend			JA/NEIN	Sonstige Belange Beschreibung
1/2	Ausschlusskriterium	Windenergiebereiche/Windkonzentrationszonen	NEIN	
7		Bereichen für die Sicherung und den Abbau oberflächennaher Bodenschätze (BSAB)	NEIN	
8		Bereiche für Aufschüttungen	NEIN	
9		Bereiche mit Zweckbindung	NEIN	
10		Störfallbetriebe	NEIN	
11		konkrete Leitungsführung & im Grundbuch dinglich gesicherter Schutzstreifen (Strom ab 110kV, Gas/Produkten ab 30cm)	NEIN	
14	Abwägungskriterien	Landwirtschaftliche Schwerpunktgebiete	NEIN	
15		landwirtschaftlich wertvolle Böden (Bodenwert >55)	NEIN	
21		Reservegebiete (Rohstoffe)	NEIN	
22/23		1000 m Puffer zu Windenergiebereichen/-konzentrationszonen	NEIN	
28		Freileitungen (ab 220kV; 400 m Abstand zu Wohnbebauung)	NEIN	
29		Agrarstrukturelle Belange (Flurbereinigungen)	NEIN	
31		erweiterte Lärmschutzzone	NEIN	
35		1500m Puffer zu Windenergiebereichen/-konzentrationszonen	JA	vollständige Betroffenheit
43	qualifizierendes Kriterium	Lärmbelastung (Umgebungsärmkartierung)	NEIN	
44		Bündelungspuffer für Leitungen um Trassen (doppelter Schutzstreifen bei Strom ab 110kV & Gas/Produkten ab 30cm; andere dafür nutzbare linienförmige Infrastruktur)	NEIN	
45/46		Altlasten/Kampfmittel	NEIN	
Abwägungsvorschlag			Künftige Siedlungsentwicklung könnte zu Einschränkungen beim Ausbau der Windenergie führen. Dieser Belang ist im Rahmen der nachfolgenden Planungs- und Zulassungsebenen zu berücksichtigen. Die Fläche ist für eine Festlegung als ASB-P geeignet.	

Ergebnis Siedlungsflächenpotenzialmodell (SFPM)	<p><b>Die Fläche ist</b> unter Berücksichtigung des betroffenen Freiraumkriteriums und des sonstiges Belanges <b>als ASB-P geeignet</b>.  Aufgrund der Flächengröße von &gt; 10 ha wurde hier eine SUP durchgeführt.</p>
Ergebnis Strategische Umweltprüfung (SUP)*	<p>Hinsichtlich der schutzgutbezogenen Beurteilung sind voraussichtlich bei drei Kriterien (<b>schutzwürdige Böden, Klima/ Luft, Kulturlandschaft</b>) erhebliche Umweltauswirkungen zu erwarten, so dass die Umweltauswirkungen schutzgutübergreifend als erheblich eingeschätzt werden.</p> <p>Die Planungsregion ist großflächig durch <b>klimarelevante bzw. schutzwürdige Böden</b> charakterisiert. Eine Vermeidung der Inanspruchnahme von schutzwürdigen Böden durch eine <b>Flächenanpassung / -verlagerung ist i.d.R. alternativlos</b>, da auch hierdurch i.d.R. wieder schutzwürdige Böden betroffen sind (vgl. Kap. 4.4 und 4.6 des Umweltberichts).</p> <p>Bereiche mit mindestens sehr hoher Bedeutung für die Klimafunktionen befinden sich i.d.R. umliegend um bestehende Siedlungsflächen, da diesen Bereichen i.d.R. aufgrund des Siedlungsbezuges eine Ausgleichsfunktion für das innerörtliche / innerstädtische Klima zukommt (vgl. Kap. 4.6 des Umweltberichts). Da die Plangebiete der ASB-P und GIB-P zur Vermeidung einer Zersiedelung der Landschaft überwiegend an vorhandene Siedlungsflächen angrenzen, erfolgt hier-durch meist auch eine Überlagerung von Flächen mit Bedeutung für das Klima. Durch eine Verlegung oder Veränderung der Flächen an andere Siedlungsränder ist i.d.R. keine Vermeidung der Betroffenheit zu erreichen.</p> <p>Das Münsterland ist nahezu flächendeckend von Bedeutung für die historische Kulturlandschaft (vgl. Kap. 4.8 des Umweltberichts). Aufgrund des hohen Flächenanteils an regional bedeutsamen Kulturlandschaftsbereichen lässt sich eine <b>Überlagerung der Kulturlandschaft mit den Plangebieten i.d.R. nicht vermeiden</b>, eine Anpassung von Plangebieten stellt daher i.d.R. keine Alternative dar.</p>
raumordnerische Gesamtabwägung (SFPM & SUP)	
<p>Auch wenn in der <b>SUP</b> die Umweltauswirkungen schutzgutübergreifend als erheblich eingeschätzt werden, können durch Veränderung der Fläche oder eine alternative Verortung der Fläche die Betroffenheiten nicht vermieden werden. Das <b>SFPM</b> kommt zu dem Ergebnis, dass die Fläche unter Berücksichtigung der betroffenen Freiraumkriterien und des sonstigen Belanges <b>als ASB-P geeignet ist</b>.  <b>Insgesamt wird die Fläche für die ASB-P Festlegung als geeignet bewertet.</b></p>	

\*Inhalt des jeweiligen SUP-Prüfbogens, Tabelle 4 - Zusammenfassende Einschätzung der Erheblichkeit der Umweltauswirkungen



Allgemeine Informationen			Kartenausschnitt
Kreis	Steinfurt		
Kommune	Hörstel		
Ortsteil	Hörstel		
Gebietsbezeichnung	ST-HOER-002		
Größe [ha]	12		
Geplante Regionalplanfestlegung	ASB-P		
Bisherige Regionalplanfestlegung	AFAB, im Osten tlw. BSN + tlw. BSLE		
Bemerkung/ Beschreibung	Konzept zentraler Orte	Grundzentrum	
	Anschluss an einen	ZASB	
	Vorschlag der Kommune	JA	

Siedlungsstrukturelle Bewertung				
Kriterium/Bewertung begrenzend (hohes Gewicht, mittleres Gewicht, geringes Gewicht); begünstigend			JA/NEIN	Beschreibung
36	qualifizierende Kriterien	Erreichbarkeit des ZVB ( 5 min.)	JA	
37		Erreichbarkeit eines Schienenhaltepunktes (10 min.)	JA	
		Erreichbarkeit einer Schnellbushaltestelle (10 min.)	NEIN	
		Erreichbarkeit einer Regionalbushaltestelle (5 min.)	NEIN	
38		Entfernung einer Grundschule < 2000m	JA	
39		Anbindung an überörtliche Verkehrsinfrastruktur/Ortsdurchfahrt	JA	A 30, L 591, Eisenbahn
40		vorhandene Aufnahmefähigkeit technischer Infrastruktur	JA	
41		bestehende Zäsuren	NEIN	
42	Kommunale Konzepte	NEIN		
Abwägungsvorschlag			Aus siedlungsstruktureller Sicht ist die Fläche als ASB-P geeignet.	

Freiraumbezogene Bewertung					
Kriterium/Bewertung begrenzend (hohes Gewicht, mittleres Gewicht, geringes Gewicht); begünstigend		JA/NEIN	Beschreibung	Mögliche Entlassung aus dem Landschaftsschutz/ Ausgleich möglich	Einschätzung der HNB & UNB
3	Ausschlusskriterium	FFH / Vogelschutzgebiet	NEIN		
4		Naturschutzgebiet	NEIN		
5		Wasserschutzgebiet Zone I & II	NEIN		
6		festgesetzte & vorläufige Überschwemmungsgebiete, Überschwemmungsbereiche	NEIN		

12	Abwägungskriterium	Bereich zum Schutz der Natur (BSN) (die nicht durch Ausschlusskriterien abgedeckt sind)	JA	geringfügig randlich BSN betroffen mit geringfügiger Betroffenheit einer Biotopverbundfläche von herausragender Bedeutung (VB-MS-3610-001)		
13		verfahrenskritische Vorkommen planungsrelevanter Arten Tiere	NEIN			
13		verfahrenskritische Vorkommen planungsrelevante Arten Pflanzen	NEIN			
16		Biotop gem. § 30 BNatSchG bzw. § 42 LNatSchG NRW	NEIN			
17		Waldbereich	NEIN			
18		Schutzwürdige Böden mit sehr hoher Funktionserfüllung	JA	tlw. im Nordwesten Plaggenges, Plaggengesche mit sehr hoher Funktionserfüllung als Archiv der Kulturgeschichte, verbreitetes Vorkommen im Stadtgebiet		
19		Wasserschutzgebiet Zone III A-C	NEIN			
20		Landschaftsschutzgebiet	NEIN			
24		landesbedeutsame Kulturlandschaften	NEIN			
25		Landschaftsbild mit herausragender Bedeutung	NEIN			
26		Hochwasserrisikogebiete	NEIN			
27		Klimasensible Bereiche mit überregionaler Bedeutung	NEIN			
30		Bereiche zum Schutz der Landschaft und landschaftsorientierten Erholung (BSLE) (die nicht LSG sind)	NEIN			
32		Vorkommen planungsrelevanter Arten Tiere	NEIN			
32		Vorkommen planungsrelevanter Arten Pflanzen	NEIN			
33	Biotopverbundflächen (die nicht BSN/BSLE sind) & schutzwürdige Biotop	NEIN				
34	Blickbeziehungen/Sichtachsen zu Denkmälern	NEIN				
Abwägungsvorschlag			Der Kernbereich der geringfügig randlich betroffenen Biotopverbundfläche umfasst hier vor allem die Aue der Hörsteler Aa. Da der geplante ASB-P durch eine vorhandene Straße von der Aa getrennt ist, werden hier keine Beeinträchtigungen erwartet. Für den damit einhergehend betroffenen BSN ist somit ebenfalls keine Beeinträchtigung zu erwarten. Dennoch ist dieser Belang - wie auch die Betroffenheit des schutzwürdigen Bodens - im Rahmen der nachfolgenden Planungs- und Zulassungsebenen zu berücksichtigen. Die Fläche ist aus Freiraumsicht für eine Festlegung als ASB-P geeignet.			

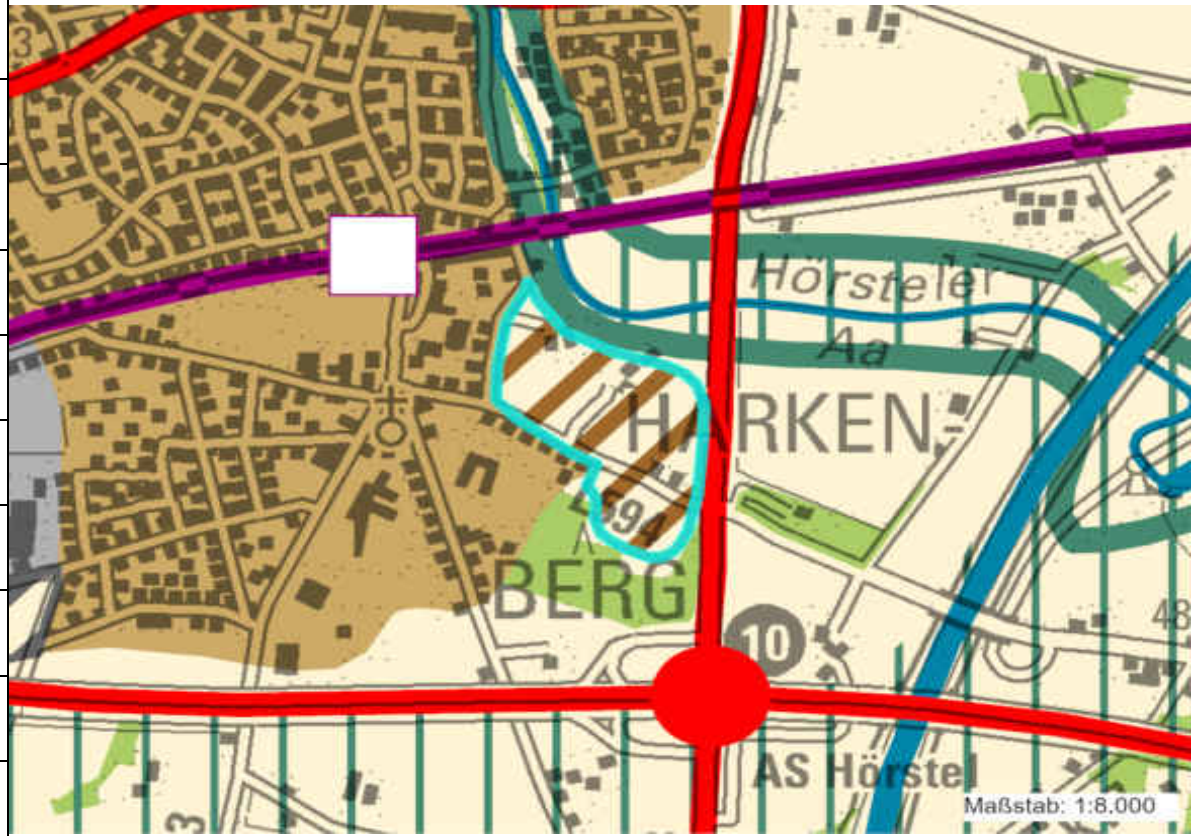
Sonstige Belange				
Kriterium/Bewertung begrenzend (hohes Gewicht, mittleres Gewicht, geringes Gewicht); <i>begünstigend</i>			JA/NEIN	Beschreibung
1/2	Ausschlusskriterium	Windenergiebereiche/Windkonzentrationszonen	NEIN	
7		Bereichen für die Sicherung und den Abbau oberflächennaher Bodenschätze (BSAB)	NEIN	
8		Bereiche für Aufschüttungen	NEIN	
9		Bereiche mit Zweckbindung	NEIN	
10		Störfallbetriebe	NEIN	
11		konkrete Leitungsführung & im Grundbuch dinglich gesicherter Schutzstreifen (Strom ab 110kV, Gas/Produkten ab 30cm)	NEIN	
14	Abwägungskriterien	Landwirtschaftliche Schwerpunktgebiete	NEIN	
15		landwirtschaftlich wertvolle Böden (Bodenwert >55)	NEIN	
21		Reservegebiete (Rohstoffe)	NEIN	
22/23		1000 m Puffer zu Windenergiebereichen/-konzentrationszonen	NEIN	
28		Freileitungen (ab 220kV; 400 m Abstand zu Wohnbebauung)	NEIN	
29		Agrarstrukturelle Belange (Flurbereinigungen)	NEIN	
31		erweiterte Lärmschutzzone	NEIN	
35		1500m Puffer zu Windenergiebereichen/-konzentrationszonen	JA	tlw. im Norden
43	qualifizierendes Kriterium	Lärmbelastung (Umgebungsärmkartierung)	NEIN	
44		Bündelungspuffer für Leitungen um Trassen (doppelter Schutzstreifen bei Strom ab 110kV & Gas/Produkten ab 30cm; andere dafür nutzbare linienförmige Infrastruktur)	NEIN	
45/46		Altlasten/Kampfmittel	NEIN	
Abwägungsvorschlag			Künftige Siedlungsentwicklung könnte zu Einschränkungen beim Ausbau der Windenergie führen. Dieser Belang ist im Rahmen der nachfolgenden Planungs- und Zulassungsebenen zu berücksichtigen. Die Fläche ist für eine Festlegung als ASB-P geeignet.	

<b>Ergebnis Siedlungsflächenpotenzialmodell (SFPM)</b>	Die Fläche ist unter Berücksichtigung der betroffenen Freiraumkriterien und des sonstiges Belanges <b>als ASB-P geeignet</b> . Aufgrund der Flächengröße von > 10 ha wurde hier eine SUP durchgeführt.
--	--

<b>Ergebnis Strategische Umweltprüfung (SUP)*</b>	<p>Hinsichtlich der schutzgutbezogenen Beurteilung sind voraussichtlich bei drei Kriterien (Biotopverbundflächen, schutzwürdige Böden, Kulturlandschaft) erhebliche Umweltauswirkungen zu erwarten, so dass <b>die Umweltauswirkungen schutzgutübergreifend als erheblich eingeschätzt werden</b>.</p> <p>Die Planungsregion ist großflächig durch klimarelevante bzw. schutzwürdige Böden charakterisiert. Eine Vermeidung der Inanspruchnahme von schutzwürdigen Böden durch eine Flächenanpassung / -verlagerung ist i.d.R. alternativlos, da auch hierdurch i.d.R. wieder schutzwürdige Böden betroffen sind (vgl. Kap. 4.4 und 4.6 des Umweltberichts).</p> <p>Das Münsterland ist nahezu flächendeckend von Bedeutung für die historische Kulturlandschaft (vgl. Kap. 4.8 des Umweltberichts). Aufgrund des hohen Flächenanteils an regional bedeutsamen Kulturlandschaftsbereichen lässt sich eine Überlagerung der Kulturlandschaft mit den Plangebieten i.d.R. nicht vermeiden, eine Anpassung von Plangebieten stellt daher i.d.R. keine Alternative dar.</p>
---	---

\*Inhalt des jeweiligen SUP-Prüfbogens, Tabelle 4 - Zusammenfassende Einschätzung der Erheblichkeit der Umweltauswirkungen

<b>raumordnerische Gesamtabwägung (SFPM &amp; SUP)</b>	
<p>Auch wenn in der SUP die Umweltauswirkungen schutzgutübergreifend als erheblich eingeschätzt werden, können durch Veränderung der Fläche oder eine alternative Verortung der Fläche die Betroffenheiten nicht vermieden werden. Der geringfügig randlich betroffene Biotopverbund umfasst in diesem Bereich vor allem die Aue der Hörsteler Aa. Da der geplante ASB-P durch eine vorhandene Straße von der Aa getrennt ist, werden hier keine Beeinträchtigungen erwartet.</p> <p>Das SFPM kommt zu dem Ergebnis, dass die Fläche unter Berücksichtigung der betroffenen Freiraumkriterien und des sonstiges Belanges als ASB-P geeignet ist.</p> <p><b>Insgesamt wird die Fläche für die ASB-P Festlegung als geeignet bewertet.</b></p>	

Allgemeine Informationen			Kartenausschnitt
Kreis	Steinfurt		
Kommune	Hörstel		
Ortsteil	Hörstel		
Gebietsbezeichnung	ST-HOER-003		
Größe [ha]	11		
Geplante Regionalplanfestlegung	ASB-P		
Bisherige Regionalplanfestlegung	AFAB		
Bemerkung/ Beschreibung	Konzept zentraler Orte	Grundzentrum	
	Anschluss an einen	ZASB	
	Vorschlag der Kommune	JA	

Siedlungsstrukturelle Bewertung				
Kriterium/Bewertung begrenzend (hohes Gewicht, mittleres Gewicht, geringes Gewicht); begleitend			JA/NEIN	Beschreibung
36	qualifizierende Kriterien	Erreichbarkeit des ZVB (5 min.)	JA	
37		Erreichbarkeit eines Schienenhaltepunktes (10 min.)	JA	
		Erreichbarkeit einer Schnellbushaltestelle (10 min.)	NEIN	
		Erreichbarkeit einer Regionalbushaltestelle (5 min.)	JA	
		38	Entfernung einer Grundschule < 2000m	JA
39		Anbindung an überörtliche Verkehrsinfrastruktur/Ortsdurchfahrt	JA	A 30, L 591, L 594, Eisenbahn
40		vorhandene Aufnahmefähigkeit technischer Infrastruktur	JA	
41		bestehende Zäsuren	NEIN	
42		Kommunale Konzepte	NEIN	
Abwägungsvorschlag			Aus siedlungsstruktureller Sicht ist die Fläche als ASB-P geeignet.	

Freiraumbezogene Bewertung					
Kriterium/Bewertung begrenzend (hohes Gewicht, mittleres Gewicht, geringes Gewicht); begleitend		JA/NEIN	Beschreibung	Mögliche Entlassung aus dem Landschaftsschutz/ Ausgleich möglich	Einschätzung der HNB & UNB
3	Ausschlusskriterium	FFH / Vogelschutzgebiet	NEIN		
4		Naturschutzgebiet	NEIN		
5		Wasserschutzgebiet Zone I & II	NEIN		
6		festgesetzte & vorläufige Überschwemmungsgebiete, Überschwemmungsbereiche	NEIN		

12	Abwägungskriterium	Bereich zum Schutz der Natur (BSN) (die nicht durch Ausschlusskriterien abgedeckt sind)	NEIN			
13		verfahrenskritische Vorkommen planungsrelevanter Arten Tiere	NEIN			
13		verfahrenskritische Vorkommen planungsrelevante Arten Pflanzen	NEIN			
16		Biotop gem. § 30 BNatSchG bzw. § 42 LNatSchG NRW	NEIN			
17		Waldbereich	NEIN			
18		Schutzwürdige Böden mit sehr hoher Funktionserfüllung	JA	tlw. geringfügig im Westen und Osten Plaggenesch, Plaggenesche mit sehr hoher Funktionserfüllung als Archiv der Kulturgeschichte; verbreitetes Vorkommen im Stadtgebiet		
19		Wasserschutzgebiet Zone III A-C	NEIN			
20		Landschaftsschutzgebiet	NEIN			
24		landesbedeutsame Kulturlandschaften	NEIN			
25		Landschaftsbild mit herausragender Bedeutung	NEIN			
26		Hochwasserrisikogebiete	NEIN			
27		Klimasensible Bereiche mit überregionaler Bedeutung	JA	vollständig Betroffenheit einer Kaltluftleitbahn mittlerer Priorität und einem Kaltlufteinzugsgebiet mittlerer Priorität		
30		Bereiche zum Schutz der Landschaft und landschaftsorientierten Erholung (BSLE) (die nicht LSG sind)	NEIN			
32		Vorkommen planungsrelevanter Arten Tiere	NEIN			
32		Vorkommen planungsrelevanter Arten Pflanzen	NEIN			
33	Biotopverbundflächen (die nicht BSN/BSLE sind) & schutzwürdige Biotop	NEIN				
34	Blickbeziehungen/Sichtachsen zu Denkmälern	NEIN				
Abwägungsvorschlag			Im Rahmen der nachgeordneten Planungs- und Zulassungsebenen sind die klimaökologischen Belange sowie die Betroffenheit des schutzwürdigen Bodens zu berücksichtigen. Das Kaltlufteinzugsgebiet und die Kaltluftleitbahn mit Fließrichtung Nordwesten enden in der Ortslage Hörstel. Die Erweiterung des bestehenden Siedlungsraums am östlichen Ortsrand führt zu keiner Unterbrechung des Kaltluftstroms, so dass erhebliche Beeinträchtigungen nicht zu erwartet sind. <b>Die Fläche ist aus Freiraumsicht für eine Festlegung als ASB-P geeignet.</b>			



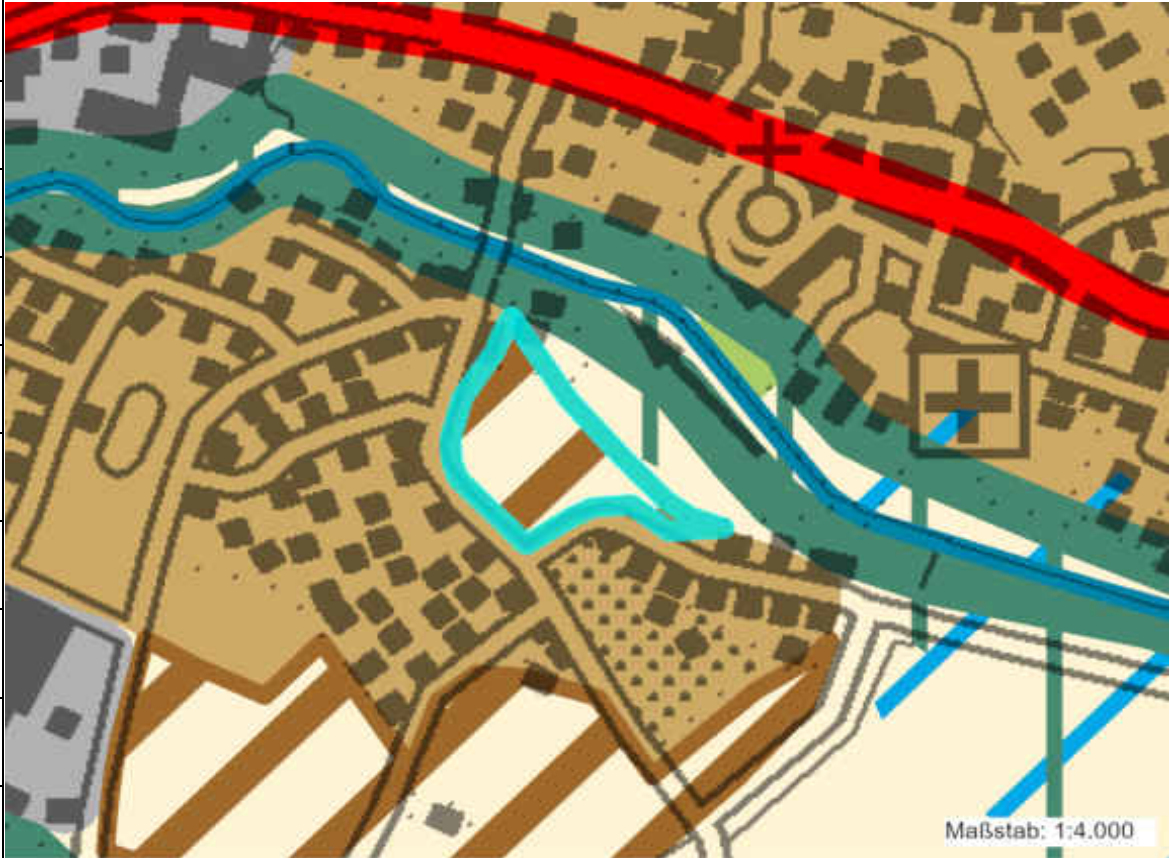
Sonstige Belange				
Kriterium/Bewertung begrenzend (hohes Gewicht, mittleres Gewicht, geringes Gewicht); qualifizierend			JA/NEIN	Beschreibung
1/2	Ausschlusskriterium	Windenergiebereiche/Windkonzentrationszonen	NEIN	
7		Bereichen für die Sicherung und den Abbau oberflächennaher Bodenschätze (BSAB)	NEIN	
8		Bereiche für Aufschüttungen	NEIN	
9		Bereiche mit Zweckbindung	NEIN	
10		Störfallbetriebe	NEIN	
11		konkrete Leitungsführung & im Grundbuch dinglich gesicherter Schutzstreifen (Strom ab 110kV, Gas/Produkten ab 30cm)	NEIN	
14	Abwägungskriterien	Landwirtschaftliche Schwerpunktgebiete	NEIN	
15		landwirtschaftlich wertvolle Böden (Bodenwert >55)	NEIN	
21		Reservegebiete (Rohstoffe)	NEIN	
22/23		1000 m Puffer zu Windenergiebereichen/-konzentrationszonen	NEIN	
28		Freileitungen (ab 220kV; 400 m Abstand zu Wohnbebauung)	NEIN	
29		Agrarstrukturelle Belange (Flurbereinigungen)	NEIN	
31		erweiterte Lärmschutzzone	NEIN	
35		1500m Puffer zu Windenergiebereichen/-konzentrationszonen	NEIN	
43	qualifizierendes Kriterium	Lärmbelastung (Umgebungsärmkartierung)	JA	L 594, Eisenbahn
44		Bündelungspuffer für Leitungen um Trassen (doppelter Schutzstreifen bei Strom ab 110kV & Gas/Produkten ab 30cm; andere dafür nutzbare linienförmige Infrastruktur)	NEIN	
45/46		Altlasten/Kampfmittel	NEIN	
Abwägungsvorschlag			Mögliche Lärmimmissionen durch die Nähe zur A 30 und zur Bahntrasse müssen auf den nachfolgenden Planungs- und Zulassungsebenen geprüft und ggf. durch entsprechende Vorschriften zu Lärmschutzmaßnahmen berücksichtigt werden. Die Fläche ist für eine Festlegung als ASB-P geeignet.	

<b>Ergebnis Siedlungsflächenpotenzialmodell (SFPM)</b>	Die Fläche ist sowohl siedlungsstrukturell als auch unter Berücksichtigung der aufgeführten Aspekte des Freiraums und sonstigen Belange <b>für eine Festlegung als ASB-P geeignet.</b> Da die Flächengröße über 10 ha liegt, wurde eine SUP durchgeführt.
--	--

<b>Ergebnis Strategische Umweltprüfung (SUP)*</b>	<p>Hinsichtlich der schutzgutbezogenen Beurteilung sind voraussichtlich bei drei Kriterien (Wohnen, schutzwürdige Böden, Kulturlandschaft) erhebliche Umweltauswirkungen zu erwarten, so dass <b>die Umweltauswirkungen schutzgutübergreifend als erheblich eingeschätzt werden.</b></p> <p>Die Planungsregion ist großflächig durch klimarelevante bzw. schutzwürdige Böden charakterisiert. Eine Vermeidung der Inanspruchnahme von schutzwürdigen Böden durch eine Flächenanpassung / -verlagerung ist i.d.R. alternativlos, da auch hierdurch i.d.R. wieder schutzwürdige Böden betroffen sind (vgl. Kap. 4.4 und 4.6 des Umweltberichts).</p> <p>Das Münsterland ist nahezu flächendeckend von Bedeutung für die historische Kulturlandschaft (vgl. Kap. 4.8 des Umweltberichts). Aufgrund des hohen Flächenanteils an regional bedeutsamen Kulturlandschaftsbereichen lässt sich eine Überlagerung der Kulturlandschaft mit den Plangebieten i.d.R. nicht vermeiden, eine Anpassung von Plangebieten stellt daher i.d.R. keine Alternative dar.</p>
---	---

\*Inhalt des jeweiligen SUP-Prüfbogens, Tabelle 4 - Zusammenfassende Einschätzung der Erheblichkeit der Umweltauswirkungen

<b>raumordnerische Gesamtabwägung (SFPM &amp; SUP)</b>	
<p>In Bezug auf das Schutzgut Wohnen sind mögliche Lärmimmissionen durch die Nähe zur A 30 und zur Bahntrasse müssen auf den nachfolgenden Planungs- und Zulassungsebenen geprüft und ggf. durch entsprechende Vorschriften zu Lärmschutzmaßnahmen berücksichtigt werden.</p> <p>Auch wenn in der SUP die Umweltauswirkungen schutzgutübergreifend als erheblich eingeschätzt werden, können durch Veränderung der Fläche oder eine alternative Verortung der Fläche die Betroffenheiten nicht vermieden werden. Das SFPM kommt zu dem Ergebnis, dass die Fläche unter Berücksichtigung des betroffenen Freiraumkriteriums als ASB-P geeignet ist.</p> <p><b>Insgesamt wird die Fläche für die ASB-P Festlegung als geeignet bewertet.</b></p>	

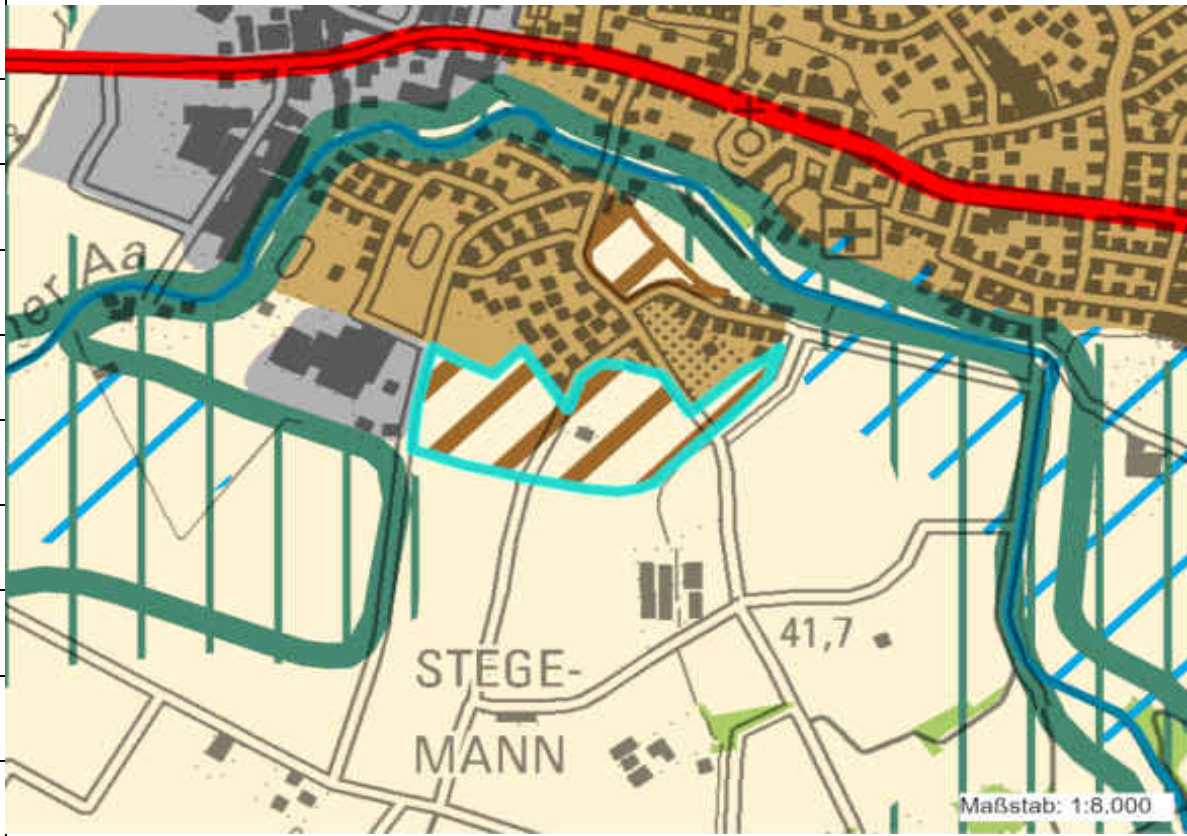
Allgemeine Informationen			Kartenausschnitt
	Kreis	Steinfurt	
	Kommune	Hörstel	
	Ortsteil	Bevergern	
	Gebietsbezeichnung	ST-HOER-004	
	Größe [ha]	2	
	Geplante Regionalplanfestlegung	ASB-P	
	Bisherige Regionalplanfestlegung	AFAB	
Bemerkung/ Beschreibung	Konzept zentraler Orte	Grundzentrum	
	Anschluss an einen	ZASB	
	Vorschlag der Kommune	JA	

Siedlungsstrukturelle Bewertung				
Kriterium/Bewertung begrenzend (hohes Gewicht, mittleres Gewicht, geringes Gewicht); begleitend			JA/NEIN	Beschreibung
36	qualifizierende Kriterien	Erreichbarkeit des ZVB ( 5 min.)	JA	
37		Erreichbarkeit eines Schienenhaltepunktes (10 min.)	NEIN	
		Erreichbarkeit einer Schnellbushaltestelle (10 min.)	NEIN	
		Erreichbarkeit einer Regionalbushaltestelle (5 min.)	JA	
38		Entfernung einer Grundschule < 2000m	JA	
39		Anbindung an überörtliche Verkehrsinfrastruktur/Ortsdurchfahrt	JA	L 591, K 38
40		vorhandene Aufnahmefähigkeit technischer Infrastruktur	JA	
41		bestehende Zäsuren	NEIN	
42		Kommunale Konzepte	NEIN	
Abwägungsvorschlag			Aus siedlungsstruktureller Sicht ist die Fläche als ASB-P geeignet.	

Freiraumbezogene Bewertung					
Kriterium/Bewertung begrenzend (hohes Gewicht, mittleres Gewicht, geringes Gewicht); begleitend		JA/NEIN	Beschreibung	Mögliche Entlassung aus dem Landschaftsschutz/ Ausgleich möglich	Einschätzung der HNB & UNB
3	Ausschlusskriterium	FFH / Vogelschutzgebiet	NEIN		
4		Naturschutzgebiet	NEIN		
5		Wasserschutzgebiet Zone I & II	NEIN		
6		festgesetzte & vorläufige Überschwemmungsgebiete, Überschwemmungsbereiche	NEIN		

12	Abwägungskriterium	Bereich zum Schutz der Natur (BSN) (die nicht durch Ausschlusskriterien abgedeckt sind)	NEIN			
13		verfahrenskritische Vorkommen planungsrelevanter Arten Tiere	NEIN			
13		verfahrenskritische Vorkommen planungsrelevante Arten Pflanzen	NEIN			
16		Biotop gem. § 30 BNatSchG bzw. § 42 LNatSchG NRW	NEIN			
17		Waldbereich	NEIN			
18		Schutzwürdige Böden mit sehr hoher Funktionserfüllung	JA	tlw. Plaggenesch, Plaggenesche mit sehr hoher Funktionserfüllung als Archiv der Kulturgeschichte, verbreitetes Vorkommen im Stadtgebiet		
19		Wasserschutzgebiet Zone III A-C	NEIN			
20		Landschaftsschutzgebiet	NEIN			
24		landesbedeutsame Kulturlandschaften	NEIN			
25		Landschaftsbild mit herausragender Bedeutung	NEIN			
26		Hochwasserrisikogebiete	JA	geringfügig Hochwasserrisiko mit niedriger Wahrscheinlichkeit (HQ 500)		
27		Klimasensible Bereiche mit überregionaler Bedeutung	NEIN			
30		Bereiche zum Schutz der Landschaft und landschaftsorientierten Erholung (BSLE) (die nicht LSG sind)	NEIN			
32		Vorkommen planungsrelevanter Arten Tiere	NEIN			
32		Vorkommen planungsrelevanter Arten Pflanzen	NEIN			
33		Biotopverbundflächen (die nicht BSN/BSLE sind) & schutzwürdige Biotop	NEIN			
34		Blickbeziehungen/Sichtachsen zu Denkmälern	NEIN			
Abwägungsvorschlag			Im Rahmen der nachgeordneten Planungs- und Zulassungsebenen ist die Betroffenheit des schutzwürdigen Bodens zu berücksichtigen. Im Bereich der niedrigen Hochwassergefahr (HQ 500) ist eine Siedlungsentwicklung grundsätzlich möglich. In dem Bebauungsplan ist mindestens auf die Hochwassergefahr hinzuweisen und auf eine hochwasserangepasste Bauweise hinzuwirken. Vermeidungs- und Verminderungsmaßnahmen sind auf Ebene der nachgeordneten Planungs- und Zulassungsebenen zu prüfen. Ggf. notwendige Ausgleichsmaßnahmen sind ebenfalls durch die nachgeordneten Planungs- und Zulassungsebenen festzulegen. Die Fläche ist aus Freiraumsicht für eine Festlegung als ASB-P geeignet.			

Sonstige Belange				
Kriterium/Bewertung begrenzend (hohes Gewicht, mittleres Gewicht, geringes Gewicht); begünstigend			JA/NEIN	Beschreibung
1/2	Ausschlusskriterium	Windenergiebereiche/Windkonzentrationszonen	NEIN	
7		Bereichen für die Sicherung und den Abbau oberflächennaher Bodenschätze (BSAB)	NEIN	
8		Bereiche für Aufschüttungen	NEIN	
9		Bereiche mit Zweckbindung	NEIN	
10		Störfallbetriebe	NEIN	
11		konkrete Leitungsführung & im Grundbuch dinglich gesicherter Schutzstreifen (Strom ab 110kV, Gas/Produkten ab 30cm)	NEIN	
14	Abwägungskriterien	Landwirtschaftliche Schwerpunktgebiete	NEIN	
15		landwirtschaftlich wertvolle Böden (Bodenwert >55)	NEIN	
21		Reservegebiete (Rohstoffe)	NEIN	
22/23		1000 m Puffer zu Windenergiebereichen/-konzentrationszonen	NEIN	
28		Freileitungen (ab 220kV; 400 m Abstand zu Wohnbebauung)	NEIN	
29		Agrarstrukturelle Belange (Flurbereinigungen)	NEIN	
31		erweiterte Lärmschutzzone	NEIN	
35		1500m Puffer zu Windenergiebereichen/-konzentrationszonen	NEIN	
43	qualifizierendes Kriterium	Lärmbelastung (Umgebungsärmkartierung)	NEIN	
44		Bündelungspuffer für Leitungen um Trassen (doppelter Schutzstreifen bei Strom ab 110kV & Gas/Produkten ab 30cm; andere dafür nutzbare linienförmige Infrastruktur)	NEIN	
45/46		Altlasten/Kampfmittel	NEIN	
Abwägungsvorschlag			Die Fläche ist für eine Festlegung als ASB-P geeignet.	
Gesamtabwägung		Die Fläche ist unter Berücksichtigung des betroffenen Freiraumkriteriums für eine Festlegung als ASB-P geeignet. Aufgrund der Flächengröße von < 10 ha und da SUP-relevante Kriterien nicht betroffen sind, wurde hier keine SUP durchgeführt.		

Allgemeine Informationen			Kartenausschnitt
	Kreis	Steinfurt	
	Kommune	Hörstel	
	Ortsteil	Bevergern	
	Gebietsbezeichnung	ST-HOER-005	
	Größe [ha]	12	
	Geplante Regionalplanfestlegung	ASB-P	
	Bisherige Regionalplanfestlegung	AFAB, ASB	
	Bemerkung/ Beschreibung	Konzept zentraler Orte	Grundzentrum
		Anschluss an einen	ZASB
Vorschlag der Kommune		JA	
			

Siedlungsstrukturelle Bewertung				
Kriterium/Bewertung begrenzend (hohes Gewicht, mittleres Gewicht, geringes Gewicht); begleitend			JA/NEIN	Beschreibung
36	qualifizierende Kriterien	Erreichbarkeit des ZVB ( 5 min.)	JA	
37		Erreichbarkeit eines Schienenhaltepunktes (10 min.)	NEIN	
		Erreichbarkeit einer Schnellbushaltestelle (10 min.)	NEIN	
		Erreichbarkeit einer Regionalbushaltestelle (5 min.)	JA	
38		Entfernung einer Grundschule < 2000m	JA	
39		Anbindung an überörtliche Verkehrsinfrastruktur/Ortsdurchfahrt	JA	L 591, K 38
40		vorhandene Aufnahmefähigkeit technischer Infrastruktur	JA	
41		bestehende Zäsuren	NEIN	
42		Kommunale Konzepte	NEIN	
Abwägungsvorschlag			Aus siedlungsstruktureller Sicht ist die Fläche als ASB-P geeignet.	



Freiraumbezogene Bewertung						
Kriterium/Bewertung begrenzend (hohes Gewicht, mittleres Gewicht, geringes Gewicht); begünstigend			JA/NEIN	Beschreibung	Mögliche Entlassung aus dem Landschaftsschutz/ Ausgleich möglich	Einschätzung der HNB & UNB
3	Ausschlusskriterium	FFH / Vogelschutzgebiet	NEIN			
4		Naturschutzgebiet	NEIN	NSG Saltenwiese (Umfeld)		
5		Wasserschutzgebiet Zone I & II	NEIN			
6		festgesetzte & vorläufige Überschwemmungsgebiete, Überschwemmungsbereiche	NEIN			
12	Abwägungskriterium	Bereich zum Schutz der Natur (BSN) (die nicht durch Ausschlusskriterien abgedeckt sind)	NEIN			
13		verfahrenskritische Vorkommen planungsrelevanter Arten Tiere	NEIN			
13		verfahrenskritische Vorkommen planungsrelevante Arten Pflanzen	NEIN			
16		Biotope gem. § 30 BNatSchG bzw. § 42 LNatSchG NRW	NEIN			
17		Waldbereich	NEIN			
18		Schutzwürdige Böden mit sehr hoher Funktionserfüllung	JA	tlw. Plaggenesch, Plaggenesche mit sehr hoher Funktionserfüllung als Archiv der Kulturgeschichte, verbreitetes Vorkommen im Stadtgebiet		
19		Wasserschutzgebiet Zone III A-C	NEIN			
20		Landschaftsschutzgebiet	NEIN			
24		landesbedeutsame Kulturlandschaften	NEIN			
25		Landschaftsbild mit herausragender Bedeutung	NEIN			
26		Hochwasserrisikogebiete	NEIN			
27		Klimasensible Bereiche mit überregionaler Bedeutung	NEIN			
30		Bereiche zum Schutz der Landschaft und landschaftsorientierten Erholung (BSLE) (die nicht LSG sind)	NEIN			
32		Vorkommen planungsrelevanter Arten Tiere	NEIN			
32		Vorkommen planungsrelevanter Arten Pflanzen	NEIN			
33		Biotopverbundflächen (die nicht BSN/BSLE sind) & schutzwürdige Biotope	NEIN			
34		Blickbeziehungen/Sichtachsen zu Denkmälern	NEIN			
Abwägungsvorschlag			Im Rahmen der nachgeordneten Planungs- und Zulassungsebenen ist die Betroffenheit der schutzwürdigen Böden und des Naturschutzgebietes im Umfeld zu berücksichtigen. Die Fläche ist aus Freiraumsicht für eine Festlegung als ASB-P geeignet.			

Sonstige Belange				
Kriterium/Bewertung begrenzend (hohes Gewicht, mittleres Gewicht, geringes Gewicht); begünstigend			JA/NEIN	Beschreibung
1/2	Ausschlusskriterium	Windenergiebereiche/Windkonzentrationszonen	NEIN	
7		Bereichen für die Sicherung und den Abbau oberflächennaher Bodenschätze (BSAB)	NEIN	
8		Bereiche für Aufschüttungen	NEIN	
9		Bereiche mit Zweckbindung	NEIN	
10		Störfallbetriebe	NEIN	
11		konkrete Leitungsführung & im Grundbuch dinglich gesicherter Schutzstreifen (Strom ab 110kV, Gas/Produkten ab 30cm)	NEIN	
14	Abwägungskriterien	Landwirtschaftliche Schwerpunktgebiete	NEIN	
15		landwirtschaftlich wertvolle Böden (Bodenwert >55)	NEIN	
21		Reservegebiete (Rohstoffe)	NEIN	
22/23		1000 m Puffer zu Windenergiebereichen/-konzentrationszonen	NEIN	
28		Freileitungen (ab 220kV; 400 m Abstand zu Wohnbebauung)	NEIN	
29		Agrarstrukturelle Belange (Flurbereinigungen)	NEIN	
31		erweiterte Lärmschutzzone	NEIN	
35		1500m Puffer zu Windenergiebereichen/-konzentrationszonen	NEIN	
43	qualifizierendes Kriterium	Lärmbelastung (Umgebungsärmkartierung)	NEIN	
44		Bündelungspuffer für Leitungen um Trassen (doppelter Schutzstreifen bei Strom ab 110kV & Gas/Produkten ab 30cm; andere dafür nutzbare linienförmige Infrastruktur)	NEIN	
45/46		Altlasten/Kampfmittel	NEIN	
Abwägungsvorschlag			Die Fläche ist für eine Festlegung als ASB-P geeignet.	

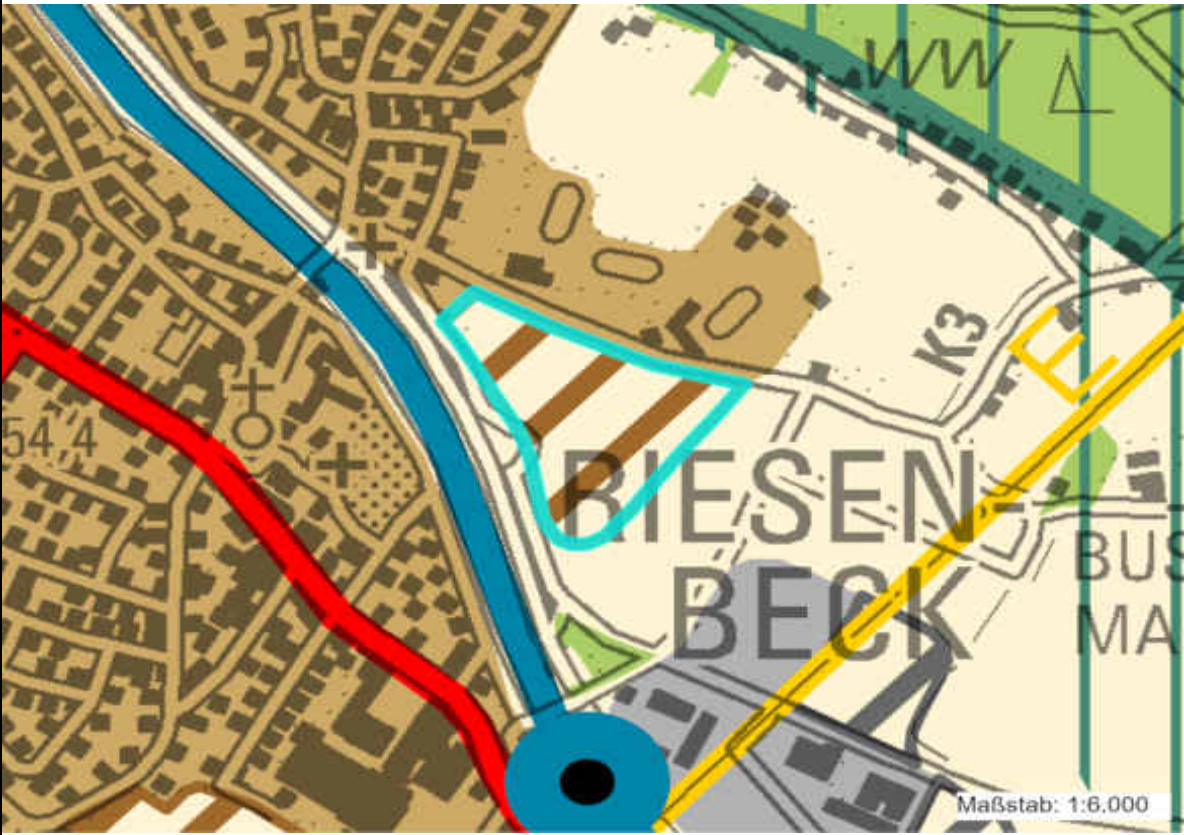
<b>Ergebnis Siedlungsflächenpotenzialmodell (SFPM)</b>	Die Fläche ist sowohl siedlungsstrukturell als auch unter Berücksichtigung der aufgeführten Aspekte des Freiraums und sonstigen Belange <b>für eine Festlegung als ASB-P geeignet.</b> Da die Flächengröße über 10 ha liegt, wurde eine SUP durchgeführt.
--	--

<b>Ergebnis Strategische Umweltprüfung (SUP)*</b>	<p>Der betroffene UZVR ragt minimal in das südliche Plangebiet hinein. Die minimale Überlagerung durch das Plangebiet ist sowohl der Maßstabsebene des Regionalplans als auch der Maßstabsebene der Abgrenzung der UZVR geschuldet. Erhebliche Umweltauswirkungen bezogen auf den UZVR sind nicht zu erwarten.</p> <p>Hinsichtlich der schutzgutbezogenen Beurteilung sind demnach voraussichtlich bei drei Kriterien (Naturschutzgebiete, schutzwürdige Böden, Kulturlandschaft) erhebliche Umweltauswirkungen zu erwarten, so dass <b>die Umweltauswirkungen schutzgutübergreifend als erheblich eingeschätzt werden.</b></p> <p>Die Planungsregion ist großflächig durch klimarelevante bzw. schutzwürdige Böden charakterisiert. Eine Vermeidung der Inanspruchnahme von schutzwürdigen Böden durch eine Flächenanpassung / -verlagerung ist i.d.R. alternativlos, da auch hierdurch i.d.R. wieder schutzwürdige Böden betroffen sind (vgl. Kap. 4.4 und 4.6 des Umweltberichts).</p> <p>Das Münsterland ist nahezu flächendeckend von Bedeutung für die historische Kulturlandschaft (vgl. Kap. 4.8 des Umweltberichts). Aufgrund des hohen Flächenanteils an regional bedeutsamen Kulturlandschaftsbereichen lässt sich eine Überlagerung der Kulturlandschaft mit den Plangebieten i.d.R. nicht vermeiden, eine Anpassung von Plangebieten stellt daher i.d.R. keine Alternative dar.</p>
---	--

\*Inhalt des jeweiligen SUP-Prüfbogens, Tabelle 4 - Zusammenfassende Einschätzung der Erheblichkeit der Umweltauswirkungen

<b>raumordnerische Gesamtabwägung (SFPM &amp; SUP)</b>	
<p>Auch wenn in der SUP die Umweltauswirkungen schutzgutübergreifend als erheblich eingeschätzt werden, können durch Veränderung der Fläche oder eine alternative Verortung der Fläche die Betroffenheiten nicht vermieden werden. Das NSG Saltenwiese befindet sich südlich angrenzend an den vorhandenen GIB rund 30 m südwestlich des geplanten ASB-P. Mögliche Auswirkungen durch Siedlungsentwicklung auf das NSG im Umfeld sind in den nachfolgenden Planungs- und Zulassungsebenen zu prüfen und zu vermeiden.</p> <p>Das SFPM kommt zu dem Ergebnis, dass die Fläche unter Berücksichtigung des betroffenen Freiraumkriteriums als ASB-P geeignet ist.</p> <p><b>Insgesamt wird die Fläche für die ASB-P Festlegung als geeignet bewertet.</b></p>	


Allgemeine Informationen			Kartenausschnitt
	Kreis	Steinfurt	
	Kommune	Hörstel	
	Ortsteil	Riesenbeck	
	Gebietsbezeichnung	ST-HOER-006	
	Größe [ha]	7	
	Geplante Regionalplanfestlegung	ASB-P	
	Bisherige Regionalplanfestlegung	AFAB	
	Bemerkung/ Beschreibung	Konzept zentraler Orte	Grundzentrum
Anschluss an einen		ZASB	
Vorschlag der Kommune		JA	



Siedlungsstrukturelle Bewertung				
Kriterium/Bewertung begrenzend (hohes Gewicht, mittleres Gewicht, geringes Gewicht); begleitend			JA/NEIN	Beschreibung
36	qualifizierende Kriterien	Erreichbarkeit des ZVB ( 5 min.)	JA	
37		Erreichbarkeit eines Schienenhaltepunktes (10 min.)	NEIN	
		Erreichbarkeit einer Schnellbushaltestelle (10 min.)	NEIN	
		Erreichbarkeit einer Regionalbushaltestelle (5 min.)	JA	
38		Entfernung einer Grundschule < 2000m	JA	
39		Anbindung an überörtliche Verkehrsinfrastruktur/Ortsdurchfahrt	JA	L 590, L 591, K 38
40		vorhandene Aufnahmefähigkeit technischer Infrastruktur	JA	
41		bestehende Zäsuren	NEIN	
42		Kommunale Konzepte	NEIN	
Abwägungsvorschlag			Aus siedlungsstruktureller Sicht ist die Fläche als ASB-P geeignet.	

Freiraumbezogene Bewertung						
Kriterium/Bewertung begrenzend (hohes Gewicht, mittleres Gewicht, geringes Gewicht); begleitend			JA/NEIN	Beschreibung	Mögliche Entlassung aus dem Landschaftsschutz/ Ausgleich möglich	Einschätzung der HNB & UNB
3	Ausschlusskriterium	FFH / Vogelschutzgebiet	NEIN			
4		Naturschutzgebiet	NEIN			
5		Wasserschutzgebiet Zone I & II	NEIN			
6		festgesetzte & vorläufige Überschwemmungsgebiete, Überschwemmungsbereiche	NEIN			
12	Abwägungskriterium	Bereich zum Schutz der Natur (BSN) (die nicht durch Ausschlusskriterien abgedeckt sind)	NEIN			
13		verfahrenskritische Vorkommen planungsrelevanter Arten Tiere	NEIN			
13		verfahrenskritische Vorkommen planungsrelevante Arten Pflanzen	NEIN			
16		Biotop gem. § 30 BNatSchG bzw. § 42 LNatSchG NRW	NEIN			
17		Waldbereich	NEIN			
18		Schutzwürdige Böden mit sehr hoher Funktionserfüllung	JA	vorwiegende Betroffenheit von Plaggenesch, Plaggenesche mit sehr hoher Funktionserfüllung als Archiv der Kulturgeschichte, sowie tlw. Betroffenheit von Braunerde-Rendzina, tiefgründige Sand- oder Schuttböden mit sehr hoher Funktionserfüllung als Biotopentwicklungspotenzial für Extremstandorte; verbreitetes Vorkommen im Stadtgebiet		
19		Wasserschutzgebiet Zone III A-C	NEIN			
20		Landschaftsschutzgebiet	NEIN			
24		landesbedeutsame Kulturlandschaften	NEIN			
25		Landschaftsbild mit herausragender Bedeutung	NEIN			
26		Hochwasserrisikogebiete	NEIN			
27		Klimasensible Bereiche mit überregionaler Bedeutung	NEIN			
30		Bereiche zum Schutz der Landschaft und landschaftsorientierten Erholung (BSLE) (die nicht LSG sind)	NEIN			
32		Vorkommen planungsrelevanter Arten Tiere	NEIN			
32		Vorkommen planungsrelevanter Arten Pflanzen	NEIN			
33		Biotopverbundflächen (die nicht BSN/BSLE sind) & schutzwürdige Biotop	NEIN			
34		Blickbeziehungen/Sichtachsen zu Denkmälern	NEIN			
Abwägungsvorschlag			Die Betroffenheit der schutzwürdigen Böden ist im Rahmen der nachfolgenden Planungs- und Zulassungsebenen zu berücksichtigen. Die Fläche ist aus Freiraumsicht für eine Festlegung als ASB-P geeignet.			

Kriterium/Bewertung begrenzend (hohes Gewicht, mittleres Gewicht, geringes Gewicht); begünstigend			JA/NEIN	Sonstige Belange Beschreibung
1/2	Ausschlusskriterium	Windenergiebereiche/Windkonzentrationszonen	NEIN	
7		Bereichen für die Sicherung und den Abbau oberflächennaher Bodenschätze (BSAB)	NEIN	
8		Bereiche für Aufschüttungen	NEIN	
9		Bereiche mit Zweckbindung	NEIN	
10		Störfallbetriebe	NEIN	
11		konkrete Leitungsführung & im Grundbuch dinglich gesicherter Schutzstreifen (Strom ab 110kV, Gas/Produkten ab 30cm)	NEIN	
14	Abwägungskriterien	Landwirtschaftliche Schwerpunktgebiete	NEIN	
15		landwirtschaftlich wertvolle Böden (Bodenwert >55)	NEIN	
21		Reservegebiete (Rohstoffe)	NEIN	
22/23		1000 m Puffer zu Windenergiebereichen/-konzentrationszonen	NEIN	
28		Freileitungen (ab 220kV; 400 m Abstand zu Wohnbebauung)	JA	rund 350 m östlich des ASB-P
29		Agrarstrukturelle Belange (Flurbereinigungen)	NEIN	
31		erweiterte Lärmschutzzone	NEIN	
35		1500m Puffer zu Windenergiebereichen/-konzentrationszonen	NEIN	
43	qualifizierendes Kriterium	Lärmbelastung (Umgebungsärmkartierung)	NEIN	
44		Bündelungspuffer für Leitungen um Trassen (doppelter Schutzstreifen bei Strom ab 110kV & Gas/Produkten ab 30cm; andere dafür nutzbare linienförmige Infrastruktur)	NEIN	
45/46		Altlasten/Kampfmittel	NEIN	
Abwägungsvorschlag			Aus raumordnerischer Sicht sollen Wohnbaugebiete nach Möglichkeit einen Abstand von 400 m zu Höchstspannungsfreileitungen von 220 kV oder mehr haben (vgl. Grundsatz 8.2-3 LEP NRW). Dieser Abstand wird vom ASB-P nicht eingehalten. Da die vorhandene Leitung bereits durch bebaute ASB verläuft, ist ein weiterer Ausbau der Leitungen hier schwierig. Auf den nachfolgenden Planungs- und Zulassungsebenen sind mögliche Konflikte von heranrückender Siedlungsentwicklung/Wohnbebauung an Höchstspannungsfreileitungen abzuwägen. <b>Die Fläche ist für eine Festlegung als ASB-P geeignet.</b>	
Gesamtabwägung		Die Fläche ist unter Berücksichtigung des betroffenen Freiraumkriteriums und des sonstigen Belanges <b>für eine Festlegung als ASB-P geeignet</b> . Aufgrund der Flächengröße von < 10 ha und da SUP-relevante Kriterien nicht betroffen sind, wurde hier keine SUP durchgeführt.		

Allgemeine Informationen			Kartenausschnitt
<div></div>	Kreis	Steinfurt	
	Kommune	Hörstel	
	Ortsteil	Riesenbeck	
	Gebietsbezeichnung	ST-HOER-007	
	Größe [ha]	9	
	Geplante Regionalplanfestlegung	ASB-P	
	Bisherige Regionalplanfestlegung	AFAB	
Bemerkung/ Beschreibung	Konzept zentraler Orte	Grundzentrum	
	Anschluss an einen	ZASB	
	Vorschlag der Kommune	JA	



Siedlungsstrukturelle Bewertung				
Kriterium/Bewertung begrenzend (hohes Gewicht, mittleres Gewicht, geringes Gewicht); begünstigend			JA/NEIN	Beschreibung
36	qualifizierende Kriterien	Erreichbarkeit des ZVB (5 min.)	JA	
37		Erreichbarkeit eines Schienenhaltepunktes (10 min.)	NEIN	
		Erreichbarkeit einer Schnellbushaltestelle (10 min.)	NEIN	
		Erreichbarkeit einer Regionalbushaltestelle (5 min.)	JA	
38		Entfernung einer Grundschule < 2000m	JA	
39		Anbindung an überörtliche Verkehrsinfrastruktur/Ortsdurchfahrt	JA	L 591, K 38
40		vorhandene Aufnahmefähigkeit technischer Infrastruktur	JA	
41		bestehende Zäsuren	NEIN	
42		Kommunale Konzepte	NEIN	
Abwägungsvorschlag			Aus siedlungsstruktureller Sicht ist die Fläche als ASB-P geeignet.	

Freiraumbezogene Bewertung						
Kriterium/Bewertung begrenzend (hohes Gewicht, mittleres Gewicht, geringes Gewicht); begünstigend			JA/NEIN	Beschreibung	Mögliche Entlassung aus dem Landschaftsschutz/ Ausgleich möglich	Einschätzung der HNB & UNB
3	Ausschlusskriterium	FFH / Vogelschutzgebiet	NEIN			
4		Naturschutzgebiet	NEIN	NSG Beermanns Venneken (Umfeld)		
5		Wasserschutzgebiet Zone I & II	NEIN			
6		festgesetzte & vorläufige Überschwemmungsgebiete, Überschwemmungsbereiche	NEIN			

12	Abwägungskriterium	Bereich zum Schutz der Natur (BSN) (die nicht durch Ausschlusskriterien abgedeckt sind)	NEIN			
13		verfahrenskritische Vorkommen planungsrelevanter Arten Tiere	NEIN			
13		verfahrenskritische Vorkommen planungsrelevante Arten Pflanzen	NEIN			
16		Biotop gem. § 30 BNatSchG bzw. § 42 LNatSchG NRW	NEIN			
17		Waldbereich	NEIN			
18		Schutzwürdige Böden mit sehr hoher Funktionserfüllung	JA	vorwiegend Plaggenesch, Plaggenesche mit sehr hoher Funktionserfüllung als Archiv der Kulturgeschichte und tlw. Braunerde-Rendzina, tiefgründige Sand- oder Schuttböden mit sehr hoher Funktionserfüllung als Biotopentwicklungspotenzial für Extremstandorte, verbreitetes Vorkommen im Stadtgebiet		
19		Wasserschutzgebiet Zone III A-C	NEIN			
20		Landschaftsschutzgebiet	NEIN			
24		landesbedeutsame Kulturlandschaften	NEIN			
25		Landschaftsbild mit herausragender Bedeutung	NEIN			
26		Hochwasserrisikogebiete	NEIN			
27		Klimasensible Bereiche mit überregionaler Bedeutung	NEIN			
30		Bereiche zum Schutz der Landschaft und landschaftsorientierten Erholung (BSLE) (die nicht LSG sind)	NEIN			
32		Vorkommen planungsrelevanter Arten Tiere	NEIN			
32		Vorkommen planungsrelevanter Arten Pflanzen	NEIN			
33	Biotopverbundflächen (die nicht BSN/BSLE sind) & schutzwürdige Biotop	NEIN				
34	Blickbeziehungen/Sichtachsen zu Denkmälern	JA	Objekt: Kleimühle			
Abwägungsvorschlag			Im Rahmen der nachgeordneten Planungs- und Zulassungsebenen ist die Betroffenheit der schutzwürdigen Böden zu berücksichtigen. Die Kleimühle wurde bereits in einem angrenzenden Bebauungsplanverfahren berücksichtigt. Auch in weiteren Planverfahren innerhalb des ASB-P ist das Denkmal zu berücksichtigen und zu schützen. Die Fläche ist aus Freiraumsicht für eine Festlegung als ASB-P geeignet.			

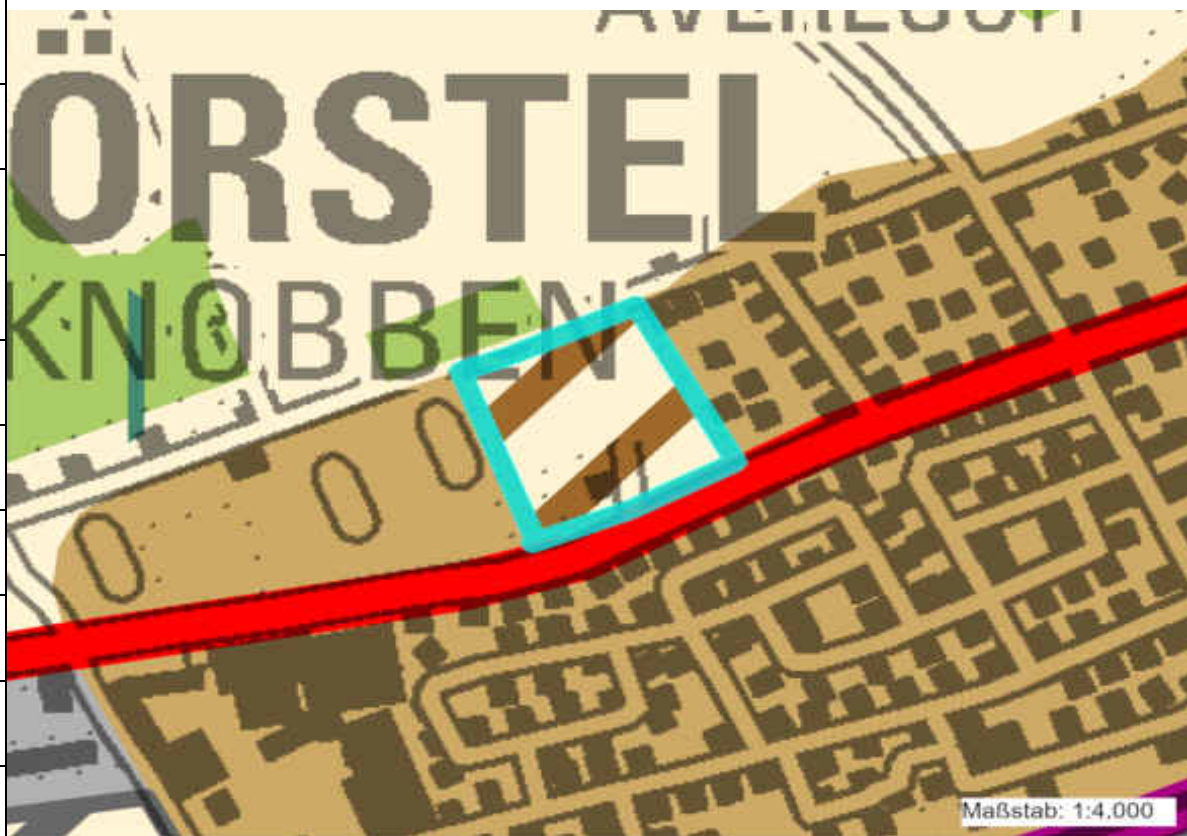
Sonstige Belange				
Kriterium/Bewertung begrenzend (hohes Gewicht, mittleres Gewicht, geringes Gewicht); begleitend			JA/NEIN	Beschreibung
1/2	Ausschlusskriterium	Windenergiebereiche/Windkonzentrationszonen	NEIN	
7		Bereichen für die Sicherung und den Abbau oberflächennaher Bodenschätze (BSAB)	NEIN	
8		Bereiche für Aufschüttungen	NEIN	
9		Bereiche mit Zweckbindung	NEIN	
10		Störfallbetriebe	NEIN	
11		konkrete Leitungsführung & im Grundbuch dinglich gesicherter Schutzstreifen (Strom ab 110kV, Gas/Produkten ab 30cm)	NEIN	
14	Abwägungskriterien	Landwirtschaftliche Schwerpunktgebiete	NEIN	
15		landwirtschaftlich wertvolle Böden (Bodenwert >55)	NEIN	
21		Reservegebiete (Rohstoffe)	NEIN	
22/23		1000 m Puffer zu Windenergiebereichen/-konzentrationszonen	NEIN	
28		Freileitungen (ab 220kV; 400 m Abstand zu Wohnbebauung)	NEIN	
29		Agrarstrukturelle Belange (Flurbereinigungen)	NEIN	
31		erweiterte Lärmschutzzone	NEIN	
35		1500m Puffer zu Windenergiebereichen/-konzentrationszonen	NEIN	
43	qualifizierendes Kriterium	Lärmbelastung (Umgebungslärmkartierung)	NEIN	
44		Bündelungspuffer für Leitungen um Trassen (doppelter Schutzstreifen bei Strom ab 110kV & Gas/Produkten ab 30cm; andere dafür nutzbare linienförmige Infrastruktur)	NEIN	
45/46		Altlasten/Kampfmittel	NEIN	
Abwägungsvorschlag			Die Fläche ist für eine Festlegung als ASB-P geeignet.	

<b>Ergebnis Siedlungsflächenpotenzialmodell (SFPM)</b>	<b>Die Fläche ist unter Berücksichtigung der betroffenen Freiraumkriterien für eine Festlegung als ASB-P geeignet. Aufgrund eines im Umfeld vorhandenen NSG wurde hier eine SUP durchgeführt.</b>
--	---

<b>Ergebnis Strategische Umweltprüfung (SUP)*</b>	<p>Hinsichtlich der schutzgutbezogenen Beurteilung sind voraussichtlich bei vier Kriterien (Naturschutzgebiete, schutzwürdige / klimarelevante Böden, landschaftsgebundene Erholung, Kulturlandschaft) erhebliche Umweltauswirkungen zu erwarten, so dass die Umweltauswirkungen schutzgutübergreifend als erheblich eingeschätzt werden.</p> <p>Die Planungsregion ist großflächig durch klimarelevante bzw. schutzwürdige Böden charakterisiert. Eine Vermeidung der Inanspruchnahme von schutzwürdigen Böden durch eine Flächenanpassung / -verlagerung ist i.d.R. alternativlos, da auch hierdurch i.d.R. wieder schutzwürdige Böden betroffen sind (vgl. Kap. 4.4 und 4.6 des Umweltberichts).</p> <p>UZVR von mehr als 10 qkm kommen großflächig in der Planungsregion vor (vgl. Kap. 4.7 des Umweltberichts). Die UZVR mit mehr als 10 qkm reichen dabei überwiegend bis nah an bestehende Siedlungsflächen heran, so dass eine Überlagerung mit den Plangebieten i.d.R. nicht zu vermeiden ist. Da die Plangebiete bereits bestehende Siedlungsflächen vergrößern, liegen sie an den Rändern der UZVR und zerschneiden diese nicht.</p> <p>Das Münsterland ist nahezu flächendeckend von Bedeutung für die historische Kulturlandschaft (vgl. Kap. 4.8 des Umweltberichts). Aufgrund des hohen Flächenanteils an regional bedeutsamen Kulturlandschaftsbereichen lässt sich eine Überlagerung der Kulturlandschaft mit den Plangebieten i.d.R. nicht vermeiden, eine Anpassung von Plangebieten stellt daher i.d.R. keine Alternative dar.</p>
---	--

\*Inhalt des jeweiligen SUP-Prüfbogens, Tabelle 4 - Zusammenfassende Einschätzung der Erheblichkeit der Umweltauswirkungen

<b>raumordnerische Gesamtabwägung (SFPM &amp; SUP)</b>	
<p>Auch wenn in der SUP die Umweltauswirkungen schutzgutübergreifend als erheblich eingeschätzt werden, können durch Veränderung der Fläche oder eine alternative Verortung der Fläche die Betroffenheiten nicht vermieden werden. Das NSG Beermanns Venneken befindet sich nördlich der L 591. Die L 591 trennt das NSG vom geplanten ASB-P. Auch wenn aus regionalplanplanerischer Sicht daher keine Beeinträchtigungen des NSG zu erwarten sind, so sind mögliche Auswirkungen in den nachfolgenden Planungs- und Zulassungsebenen zu prüfen und zu vermeiden.</p> <p>Das SFPM kommt zu dem Ergebnis, dass die Fläche unter Berücksichtigung der betroffenen Freiraumkriterien als ASB-P geeignet ist.</p> <p>Insgesamt wird die Fläche für die ASB-P Festlegung als geeignet bewertet.</p>	

Allgemeine Informationen			Kartenausschnitt
Kreis	Steinfurt		
Kommune	Hörstel		
Ortsteil	Hörstel		
Gebietsbezeichnung	ST-HOER-017		
Größe [ha]	3		
Geplante Regionalplanfestlegung	ASB-P		
Bisherige Regionalplanfestlegung	AFAB		
Bemerkung/ Beschreibung	Konzept zentraler Orte	Grundzentrum	
	Anschluss an einen	ZASB	
	Vorschlag der Kommune	JA	


Maßstab: 1:4.000

Siedlungsstrukturelle Bewertung				
Kriterium/Bewertung begrenzend (hohes Gewicht, mittleres Gewicht, geringes Gewicht); begleitend			JA/NEIN	Beschreibung
36	qualifizierende Kriterien	Erreichbarkeit des ZVB ( 5 min.)	JA	
37		Erreichbarkeit eines Schienenhaltepunktes (10 min.)	NEIN	
		Erreichbarkeit einer Schnellbushaltestelle (10 min.)	NEIN	
		Erreichbarkeit einer Regionalbushaltestelle (5 min.)	NEIN	
38		Entfernung einer Grundschule < 2000m	JA	
39		Anbindung an überörtliche Verkehrsinfrastruktur/Ortsdurchfahrt	JA	A 30, L 501, Eisenbahn
40		vorhandene Aufnahmefähigkeit technischer Infrastruktur	JA	
41		bestehende Zäsuren	NEIN	
42		Kommunale Konzepte	NEIN	
Abwägungsvorschlag			Aus siedlungsstruktureller Sicht ist die Fläche als ASB-P geeignet.	

Freiraumbezogene Bewertung						
Kriterium/Bewertung begrenzend (hohes Gewicht, mittleres Gewicht, geringes Gewicht); begleitend			JA/NEIN	Beschreibung	Mögliche Entlassung aus dem Landschaftsschutz/ Ausgleich möglich	Einschätzung der HNB & UNB
3	Ausschlusskriterium	FFH / Vogelschutzgebiet	NEIN			
4		Naturschutzgebiet	NEIN			
5		Wasserschutzgebiet Zone I & II	NEIN			
6		festgesetzte & vorläufige Überschwemmungsgebiete, Überschwemmungsbereiche	NEIN			
12	Abwägungskriterium	Bereich zum Schutz der Natur (BSN) (die nicht durch Ausschlusskriterien abgedeckt sind)	NEIN			
13		verfahrenskritische Vorkommen planungsrelevanter Arten Tiere	NEIN			
13		verfahrenskritische Vorkommen planungsrelevante Arten Pflanzen	NEIN			
16		Biotop gem. § 30 BNatSchG bzw. § 42 LNatSchG NRW	NEIN			
17		Waldbereich	NEIN			
18		Schutzwürdige Böden mit sehr hoher Funktionserfüllung	NEIN			
19		Wasserschutzgebiet Zone III A-C	NEIN			
20		Landschaftsschutzgebiet	NEIN			
24		landesbedeutsame Kulturlandschaften	NEIN			
25		Landschaftsbild mit herausragender Bedeutung	NEIN			
26		Hochwasserrisikogebiete	NEIN			
27		Klimasensible Bereiche mit überregionaler Bedeutung	JA	im Süden geringfügig am Endpunkt Kaltluftzugsgebiet mit mittlerer Produktivität		
30		Bereiche zum Schutz der Landschaft und landschaftsorientierten Erholung (BSLE) (die nicht LSG sind)	NEIN			
32		Vorkommen planungsrelevanter Arten Tiere	NEIN			
32		Vorkommen planungsrelevanter Arten Pflanzen	NEIN			
33		Biotopverbundflächen (die nicht BSN/BSLE sind) & schutzwürdige Biotop	NEIN			
34		Blickbeziehungen/Sichtachsen zu Denkmälern	NEIN			
Abwägungsvorschlag			Da es sich um eine geringfügige Erweiterung des bestehenden Siedlungsraums am Endpunkt der Kaltluftleitbahn handelt, kommt es zu keiner Barrierewirkung im Anschluss des geplanten ASB-P. Im Rahmen der nachgeordneten Planungs- und Zulassungsebenen Bauleitplanungen sind insbesondere die klimaökologischen Belange zu berücksichtigen. Die Fläche ist aus Freiraumsicht für eine Festlegung als ASB-P geeignet.			

Kriterium/Bewertung begrenzend (hohes Gewicht, mittleres Gewicht, geringes Gewicht); begünstigend			JA/NEIN	Sonstige Belange Beschreibung
1/2	Ausschlusskriterium	Windenergiebereiche/Windkonzentrationszonen	NEIN	
7		Bereichen für die Sicherung und den Abbau oberflächennaher Bodenschätze (BSAB)	NEIN	
8		Bereiche für Aufschüttungen	NEIN	
9		Bereiche mit Zweckbindung	NEIN	
10		Störfallbetriebe	NEIN	
11		konkrete Leitungsführung & im Grundbuch dinglich gesicherter Schutzstreifen (Strom ab 110kV, Gas/Produkten ab 30cm)	NEIN	
14	Abwägungskriterien	Landwirtschaftliche Schwerpunktgebiete	NEIN	
15		landwirtschaftlich wertvolle Böden (Bodenwert >55)	NEIN	
21		Reservegebiete (Rohstoffe)	NEIN	
22/23		1000 m Puffer zu Windenergiebereichen/-konzentrationszonen	NEIN	
28		Freileitungen (ab 220kV; 400 m Abstand zu Wohnbebauung)	NEIN	
29		Agrarstrukturelle Belange (Flurbereinigungen)	NEIN	
31		erweiterte Lärmschutzzone	NEIN	
35		1500m Puffer zu Windenergiebereichen/-konzentrationszonen	NEIN	
43	qualifizierendes Kriterium	Lärmbelastung (Umgebungsärmkartierung)	JA	Eisenbahntrasse
44		Bündelungspuffer für Leitungen um Trassen (doppelter Schutzstreifen bei Strom ab 110kV & Gas/Produkten ab 30cm; andere dafür nutzbare linienförmige Infrastruktur)	NEIN	
45/46		Altlasten/Kampfmittel	NEIN	
Abwägungsvorschlag			Die Fläche ist für eine Festlegung als ASB-P geeignet.	
Gesamtabwägung		Die Fläche ist unter Berücksichtigung des betroffenen Freiraumkriteriums für eine Festlegung als ASB-P geeignet. Aufgrund der Flächengröße von < 10 ha und da SUP-relevante Kriterien nicht betroffen sind, wurde hier keine SUP durchgeführt.		




Allgemeine Informationen			Kartenausschnitt
Kreis	Steinfurt		
Kommune	Hörstel		
Ortsteil	Riesenbeck		
Gebietsbezeichnung	ST-HOER-018		
Größe [ha]	4		
Geplante Regionalplanfestlegung	ASB-P		
Bisherige Regionalplanfestlegung	AFAB, geringfügig ASB-Z		
Bemerkung/ Beschreibung	Konzept zentraler Orte	Grundzentrum	
	Anschluss an einen	ZASB	
	Vorschlag der Kommune	JA	

Siedlungsstrukturelle Bewertung				
Kriterium/Bewertung begrenzend (hohes Gewicht, mittleres Gewicht, geringes Gewicht); begünstigend			JA/NEIN	Beschreibung
36	qualifizierende Kriterien	Erreichbarkeit des ZVB ( 5 min.)	JA	
37		Erreichbarkeit eines Schienenhaltepunktes (10 min.)	NEIN	
		Erreichbarkeit einer Schnellbushaltestelle (10 min.)	NEIN	
		Erreichbarkeit einer Regionalbushaltestelle (5 min.)	JA	
38		Entfernung einer Grundschule < 2000m	JA	
39		Anbindung an überörtliche Verkehrsinfrastruktur/Ortsdurchfahrt	JA	L 590, L 591, K 38
40		vorhandene Aufnahmefähigkeit technischer Infrastruktur	JA	
41		bestehende Zäsuren	NEIN	
42		Kommunale Konzepte	NEIN	
Abwägungsvorschlag			Aus siedlungsstruktureller Sicht ist die Fläche als ASB-P geeignet.	

Freiraumbezogene Bewertung						
Kriterium/Bewertung begrenzend (hohes Gewicht, mittleres Gewicht, geringes Gewicht); begünstigend			JA/NEIN	Beschreibung	Mögliche Entlassung aus dem Landschaftsschutz/ Ausgleich möglich	Einschätzung der HNB & UNB
3	Ausschlusskriterium	FFH / Vogelschutzgebiet	NEIN			
4		Naturschutzgebiet	NEIN			
5		Wasserschutzgebiet Zone I & II	NEIN			
6		festgesetzte & vorläufige Überschwemmungsgebiete, Überschwemmungsbereiche	NEIN			
12	Abwägungskriterium	Bereich zum Schutz der Natur (BSN) (die nicht durch Ausschlusskriterien abgedeckt sind)	NEIN			
13		verfahrenskritische Vorkommen planungsrelevanter Arten Tiere	NEIN			
13		verfahrenskritische Vorkommen planungsrelevante Arten Pflanzen	NEIN			
16		Biotope gem. § 30 BNatSchG bzw. § 42 LNatSchG NRW	NEIN			
17		Waldbereich	NEIN			
18		Schutzwürdige Böden mit sehr hoher Funktionserfüllung	JA	vollständig Plaggenesch mit sehr hoher Funktionserfüllung als Archiv der Kulturgeschichte, verbreitetes Vorkommen auf dem Gemeindegebiet		
19		Wasserschutzgebiet Zone III A-C	NEIN			
20		Landschaftsschutzgebiet	NEIN			
24		landesbedeutsame Kulturlandschaften	NEIN			
25		Landschaftsbild mit herausragender Bedeutung	NEIN			
26		Hochwasserrisikogebiete	NEIN			
27		Klimasensible Bereiche mit überregionaler Bedeutung	NEIN			
30		Bereiche zum Schutz der Landschaft und landschaftsorientierten Erholung (BSLE) (die nicht LSG sind)	NEIN			
32		Vorkommen planungsrelevanter Arten Tiere	NEIN			
32		Vorkommen planungsrelevanter Arten Pflanzen	NEIN			
33		Biotopverbundflächen (die nicht BSN/BSLE sind) & schutzwürdige Biotope	NEIN			
34		Blickbeziehungen/Sichtachsen zu Denkmälern	NEIN			
Abwägungsvorschlag			Die Betroffenheit der schutzwürdigen Böden ist auf den nachfolgenden Planungs- und Zulassungsebenen zu berücksichtigen. Die Fläche ist aus Freiraumsicht für eine Festlegung als ASB-P geeignet.			

Sonstige Belange				
Kriterium/Bewertung begrenzend (hohes Gewicht, mittleres Gewicht, geringes Gewicht); begünstigend			JA/NEIN	Beschreibung
1/2	Ausschlusskriterium	Windenergiebereiche/Windkonzentrationszonen	NEIN	
7		Bereichen für die Sicherung und den Abbau oberflächennaher Bodenschätze (BSAB)	NEIN	
8		Bereiche für Aufschüttungen	NEIN	
9		Bereiche mit Zweckbindung	NEIN	
10		Störfallbetriebe	NEIN	
11		konkrete Leitungsführung & im Grundbuch dinglich gesicherter Schutzstreifen (Strom ab 110kV, Gas/Produkten ab 30cm)	NEIN	
14	Abwägungskriterien	Landwirtschaftliche Schwerpunktgebiete	NEIN	
15		landwirtschaftlich wertvolle Böden (Bodenwert >55)	NEIN	
21		Reservegebiete (Rohstoffe)	NEIN	
22/23		1000 m Puffer zu Windenergiebereichen/-konzentrationszonen	NEIN	
28		Freileitungen (ab 220kV; 400 m Abstand zu Wohnbebauung)	NEIN	
29		Agrarstrukturelle Belange (Flurbereinigungen)	NEIN	
31		erweiterte Lärmschutzzone	NEIN	
35		1500m Puffer zu Windenergiebereichen/-konzentrationszonen	NEIN	
43	qualifizierendes Kriterium	Lärmbelastung (Umgebungsärmkartierung)	NEIN	
44		Bündelungspuffer für Leitungen um Trassen (doppelter Schutzstreifen bei Strom ab 110kV & Gas/Produkten ab 30cm; andere dafür nutzbare linienförmige Infrastruktur)	NEIN	
45/46		Altlasten/Kampfmittel	NEIN	
Abwägungsvorschlag			Die Fläche ist für eine Festlegung als ASB-P geeignet.	
Gesamtabwägung		Die Fläche ist unter Berücksichtigung des betroffenen Freiraumkriteriums <b>für eine Festlegung als ASB-P geeignet</b> . Aufgrund der Flächengröße von < 10 ha und da SUP-relevante Kriterien nicht betroffen sind, wurde hier keine SUP durchgeführt.		

Allgemeine Informationen			Kartenausschnitt
	Kreis	Steinfurt	
	Kommune	Hörstel	
	Ortsteil	Riesenbeck	
	Gebietsbezeichnung	ST-HOER-021	
	Größe [ha]	9	
	Geplante Regionalplanfestlegung	ASB-P	
	Bisherige Regionalplanfestlegung	AFAB	
Bemerkung/ Beschreibung	Konzept zentraler Orte	Grundzentrum	
	Anschluss an einen	ZASB	
	Vorschlag der Kommune	JA	

Siedlungsstrukturelle Bewertung				
Kriterium/Bewertung begrenzend (hohes Gewicht, mittleres Gewicht, geringes Gewicht); begleitend			JA/NEIN	Beschreibung
36	qualifizierende Kriterien	Erreichbarkeit des ZVB ( 5 min.)	JA	
37		Erreichbarkeit eines Schienenhaltepunktes (10 min.)	NEIN	
		Erreichbarkeit einer Schnellbushaltestelle (10 min.)	NEIN	
		Erreichbarkeit einer Regionalbushaltestelle (5 min.)	JA	
38		Entfernung einer Grundschule < 2000m	JA	
39		Anbindung an überörtliche Verkehrsinfrastruktur/Ortsdurchfahrt	JA	L 590, L 591, K 38
40		vorhandene Aufnahmefähigkeit technischer Infrastruktur	JA	
41		bestehende Zäsuren	NEIN	
42		Kommunale Konzepte	NEIN	
Abwägungsvorschlag			Aus siedlungsstruktureller Sicht ist die Fläche als ASB-P geeignet.	

Freiraumbezogene Bewertung					
Kriterium/Bewertung begrenzend (hohes Gewicht, mittleres Gewicht, geringes Gewicht); begleitend		JA/NEIN	Beschreibung	Mögliche Entlassung aus dem Landschaftsschutz/ Ausgleich möglich	Einschätzung der HNB & UNB
3	Ausschlusskriterium	FFH / Vogelschutzgebiet	NEIN		
4		Naturschutzgebiet	NEIN		
5		Wasserschutzgebiet Zone I & II	NEIN		
6		festgesetzte & vorläufige Überschwemmungsgebiete, Überschwemmungsbereiche	NEIN		

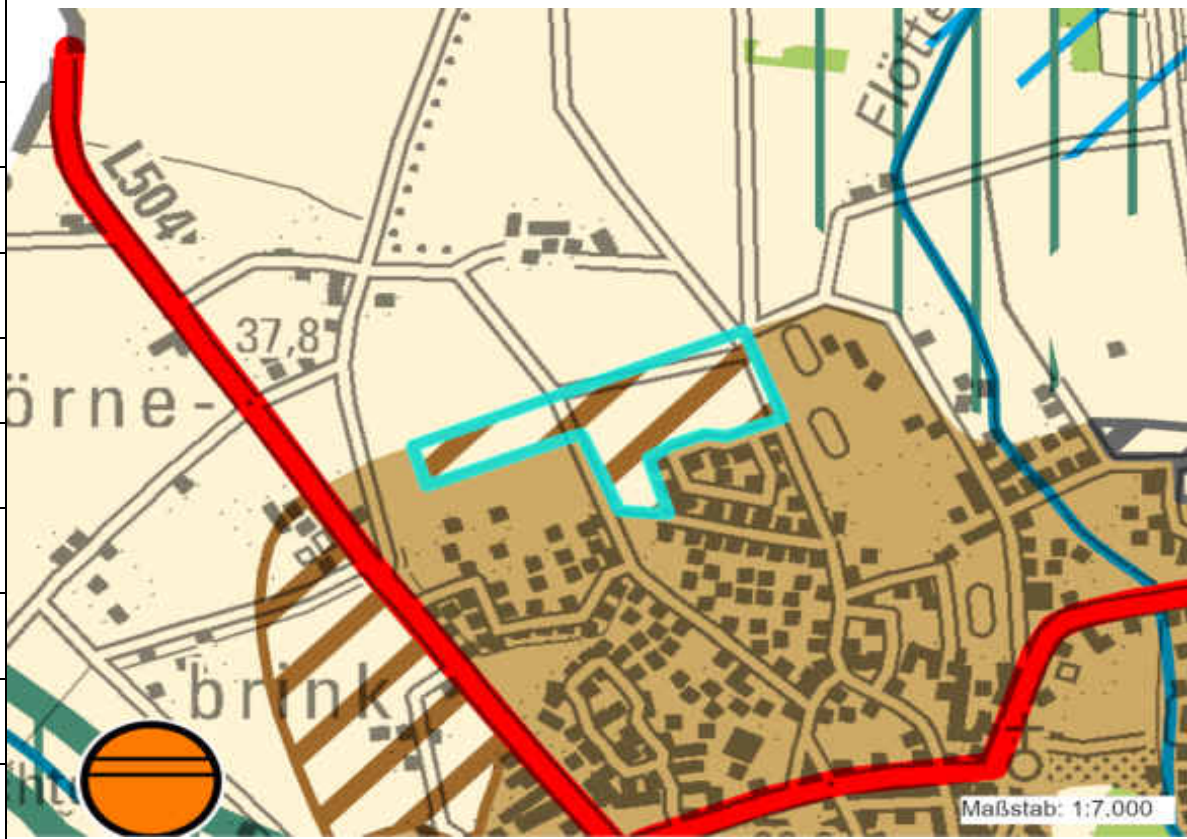
12	Abwägungskriterium	Bereich zum Schutz der Natur (BSN) (die nicht durch Ausschlusskriterien abgedeckt sind)	NEIN			
13		verfahrenskritische Vorkommen planungsrelevanter Arten Tiere	NEIN			
13		verfahrenskritische Vorkommen planungsrelevante Arten Pflanzen	NEIN			
16		Biotope gem. § 30 BNatSchG bzw. § 42 LNatSchG NRW	NEIN			
17		Waldbereich	NEIN			
18		Schutzwürdige Böden mit sehr hoher Funktionserfüllung	JA	teilweise Plaggenesch mit sehr hoher Funktionserfüllung als Archiv der Kulturgeschichte; verbreitetes Vorkommen im Stadtgebiet		
19		Wasserschutzgebiet Zone III A-C	NEIN			
20		Landschaftsschutzgebiet	NEIN			
24		landesbedeutsame Kulturlandschaften	NEIN			
25		Landschaftsbild mit herausragender Bedeutung	NEIN			
26		Hochwasserrisikogebiete	NEIN			
27		Klimasensible Bereiche mit überregionaler Bedeutung	NEIN			
30		Bereiche zum Schutz der Landschaft und landschaftsorientierten Erholung (BSLE) (die nicht LSG sind)	NEIN			
32		Vorkommen planungsrelevanter Arten Tiere	NEIN			
32		Vorkommen planungsrelevanter Arten Pflanzen	NEIN			
33		Biotopverbundflächen (die nicht BSN/BSLE sind) & schutzwürdige Biotope	NEIN			
34	Blickbeziehungen/Sichtachsen zu Denkmälern	NEIN				
Abwägungsvorschlag			Bei dem betroffenen schutzwürdigen Boden Plaggenesch handelt es sich um ein verbreitetes Vorkommen im Gemeindegebiet. Die Betroffenheit des schutzwürdigen Bodens ist im Rahmen der nachfolgenden Planungs- und Zulassungsebenen zu berücksichtigen. Die Fläche ist aus Freiraumsicht für eine Festlegung als ASB-P geeignet.			

Sonstige Belange				
Kriterium/Bewertung begrenzend (hohes Gewicht, mittleres Gewicht, geringes Gewicht); begünstigend		JA/NEIN	Beschreibung	
1/2	Ausschlusskriterium	Windenergiebereiche/Windkonzentrationszonen	NEIN	
7		Bereichen für die Sicherung und den Abbau oberflächennaher Bodenschätze (BSAB)	NEIN	
8		Bereiche für Aufschüttungen	NEIN	
9		Bereiche mit Zweckbindung	NEIN	
10		Störfallbetriebe	NEIN	
11		konkrete Leitungsführung & im Grundbuch dinglich gesicherter Schutzstreifen (Strom ab 110kV, Gas/Produkten ab 30cm)	NEIN	
14	Abwägungskriterien	Landwirtschaftliche Schwerpunktgebiete	NEIN	
15		landwirtschaftlich wertvolle Böden (Bodenwert >55)	NEIN	
21		Reservegebiete (Rohstoffe)	NEIN	
22/23		1000 m Puffer zu Windenergiebereichen/-konzentrationszonen	NEIN	
28		Freileitungen (ab 220kV; 400 m Abstand zu Wohnbebauung)	JA	Bereich liegt fast vollständig innerhalb des 400 m - Abstandes.
29		Agrarstrukturelle Belange (Flurbereinigungen)	NEIN	
31		erweiterte Lärmschutzzone	NEIN	
35		1500m Puffer zu Windenergiebereichen/-konzentrationszonen	NEIN	
43	qualifizierendes Kriterium	Lärmbelastung (Umgebungsärmkartierung)	NEIN	
44		Bündelungspuffer für Leitungen um Trassen (doppelter Schutzstreifen bei Strom ab 110kV & Gas/Produkten ab 30cm; andere dafür nutzbare linienförmige Infrastruktur)	NEIN	
45/46		Altlasten/Kampfmittel	NEIN	
Abwägungsvorschlag		<p>Aus raumordnerischer Sicht sollen Wohnbaugebiete nach Möglichkeit einen Abstand von 400 m zu Höchstspannungsfreileitungen von 220 kV oder mehr haben (vgl. Grundsatz 8.2-3 LEP NRW). Dieser Abstand wird zu diesem geplanten ASB-P nicht eingehalten. Jedoch rückt dieser ASB-P nicht näher an die Freileitung heran als der bestehende Siedlungsbereich. Auf den nachfolgenden Planungs- und Zulassungsebenen sind mögliche Konflikte von heranrückender Wohnbebauung an Höchstspannungsfreileitungen abzuwägen.</p> <p>Die Fläche ist für eine Festlegung als ASB-P geeignet.</p>		



**Gesamtabwägung**


Die Fläche ist sowohl siedlungsstrukturell als auch unter Berücksichtigung der aufgeführten Aspekte des Freiraums und sonstigen Belange für eine Festlegung als ASB-P geeignet.  
Aufgrund der Flächengröße von < 10 ha und da SUP-relevante Kriterien nicht betroffen sind, wurde hier keine SUP durchgeführt.

Allgemeine Informationen			Kartenausschnitt
Kreis	Steinfurt		
Kommune	Hopsten		
Ortsteil	Hopsten		
Gebietsbezeichnung	ST-HOPS-001		
Größe [ha]	7		
Geplante Regionalplanfestlegung	ASB		
Bisherige Regionalplanfestlegung	vorwiegend AFAB, geringfügig ASB		
Bemerkung/ Beschreibung	Konzept zentraler Orte	Grundzentrum	
	Anschluss an einen	ZASB	
	Vorschlag der Kommune	JA	

Siedlungsstrukturelle Bewertung				
Kriterium/Bewertung begrenzend (hohes Gewicht, mittleres Gewicht, geringes Gewicht); begünstigend			JA/NEIN	Beschreibung
36	qualifizierende Kriterien	Erreichbarkeit des ZVB ( 5 min.)	JA	
37		Erreichbarkeit eines Schienenhaltepunktes (10 min.)	NEIN	
		Erreichbarkeit einer Schnellbushaltestelle (10 min.)	NEIN	
		Erreichbarkeit einer Regionalbushaltestelle (5 min.)	JA	
38		Entfernung einer Grundschule < 2000m	JA	
39		Anbindung an überörtliche Verkehrsinfrastruktur/Ortsdurchfahrt	JA	L 504, L 599
40		vorhandene Aufnahmefähigkeit technischer Infrastruktur	NEIN	
41		bestehende Zäsuren	NEIN	
42		Kommunale Konzepte	NEIN	
Abwägungsvorschlag			Aus siedlungsstruktureller Sicht ist die Fläche als ASB-P geeignet.	

Freiraumbezogene Bewertung						
Kriterium/Bewertung begrenzend (hohes Gewicht, mittleres Gewicht, geringes Gewicht); begleitend			JA/NEIN	Beschreibung	Mögliche Entlassung aus dem Landschaftsschutz/ Ausgleich möglich	Einschätzung der HNB & UNB
3	Ausschlusskriterium	FFH / Vogelschutzgebiet	NEIN			
4		Naturschutzgebiet	NEIN			
5		Wasserschutzgebiet Zone I & II	NEIN			
6		festgesetzte & vorläufige Überschwemmungsgebiete, Überschwemmungsbereiche	NEIN			
12	Abwägungskriterium	Bereich zum Schutz der Natur (BSN) (die nicht durch Ausschlusskriterien abgedeckt sind)	NEIN			
13		verfahrenskritische Vorkommen planungsrelevanter Arten Tiere	NEIN			
13		verfahrenskritische Vorkommen planungsrelevante Arten Pflanzen	NEIN			
16		Biotop gem. § 30 BNatSchG bzw. § 42 LNatSchG NRW	NEIN			
17		Waldbereich	NEIN			
18		Schutzwürdige Böden mit sehr hoher Funktionserfüllung	JA	Plaggenesch, Plaggenesche mit sehr hoher Funktionserfüllung als Archiv der Kulturgeschichte, fast vollständige Betroffenheit; weit verbreitetes Vorkommen		
19		Wasserschutzgebiet Zone III A-C	NEIN			
20		Landschaftsschutzgebiet	NEIN			
24		landesbedeutsame Kulturlandschaften	NEIN			
25		Landschaftsbild mit herausragender Bedeutung	NEIN			
26		Hochwasserrisikogebiete	NEIN			
27		Klimasensible Bereiche mit überregionaler Bedeutung	NEIN			
30		Bereiche zum Schutz der Landschaft und landschaftsorientierten Erholung (BSLE) (die nicht LSG sind)	NEIN			
32		Vorkommen planungsrelevanter Arten Tiere	NEIN			
32		Vorkommen planungsrelevanter Arten Pflanzen	NEIN			
33		Biotopverbundflächen (die nicht BSN/BSLE sind) & schutzwürdige Biotop	NEIN			
34	Blickbeziehungen/Sichtachsen zu Denkmälern	NEIN				
Abwägungsvorschlag			Die Betroffenheit des schutzwürdigen Bodens ist im Rahmen der nachfolgenden Planungs- und Zulassungsebenen zu berücksichtigen. Die Fläche ist aus Freiraumsicht für eine Festlegung als ASB-P geeignet.			

Kriterium/Bewertung begrenzend (hohes Gewicht, mittleres Gewicht, geringes Gewicht); begleitend			JA/NEIN	Sonstige Belange Beschreibung
1/2	Ausschlusskriterium	Windenergiebereiche/Windkonzentrationszonen	NEIN	
7		Bereichen für die Sicherung und den Abbau oberflächennaher Bodenschätze (BSAB)	NEIN	
8		Bereiche für Aufschüttungen	NEIN	
9		Bereiche mit Zweckbindung	NEIN	
10		Störfallbetriebe	NEIN	
11		konkrete Leitungsführung & im Grundbuch dinglich gesicherter Schutzstreifen (Strom ab 110kV, Gas/Produkten ab 30cm)	NEIN	
14	Abwägungskriterien	Landwirtschaftliche Schwerpunktgebiete	NEIN	
15		landwirtschaftlich wertvolle Böden (Bodenwert >55)	NEIN	
21		Reservegebiete (Rohstoffe)	NEIN	
22/23		1000 m Puffer zu Windenergiebereichen/-konzentrationszonen	NEIN	
28		Freileitungen (ab 220kV; 400 m Abstand zu Wohnbebauung)	NEIN	
29		Agrarstrukturelle Belange (Flurbereinigungen)	NEIN	
31		erweiterte Lärmschutzzone	NEIN	
35		1500m Puffer zu Windenergiebereichen/-konzentrationszonen	NEIN	
43	qualifizierendes Kriterium	Lärmbelastung (Umgebungsärmkartierung)	NEIN	
44		Bündelungspuffer für Leitungen um Trassen (doppelter Schutzstreifen bei Strom ab 110kV & Gas/Produkten ab 30cm; andere dafür nutzbare linienförmige Infrastruktur)	NEIN	
45/46		Altlasten/Kampfmittel	NEIN	
Abwägungsvorschlag			Die Fläche ist als ASB-P geeignet.	
Gesamtabwägung		Die Fläche ist unter Berücksichtigung des betroffenen Freiraumkriteriums für eine Festlegung als ASB-P geeignet. Aufgrund der Flächengröße von < 10 ha und da SUP-relevante Kriterien nicht betroffen sind, wurde hier keine SUP durchgeführt.		

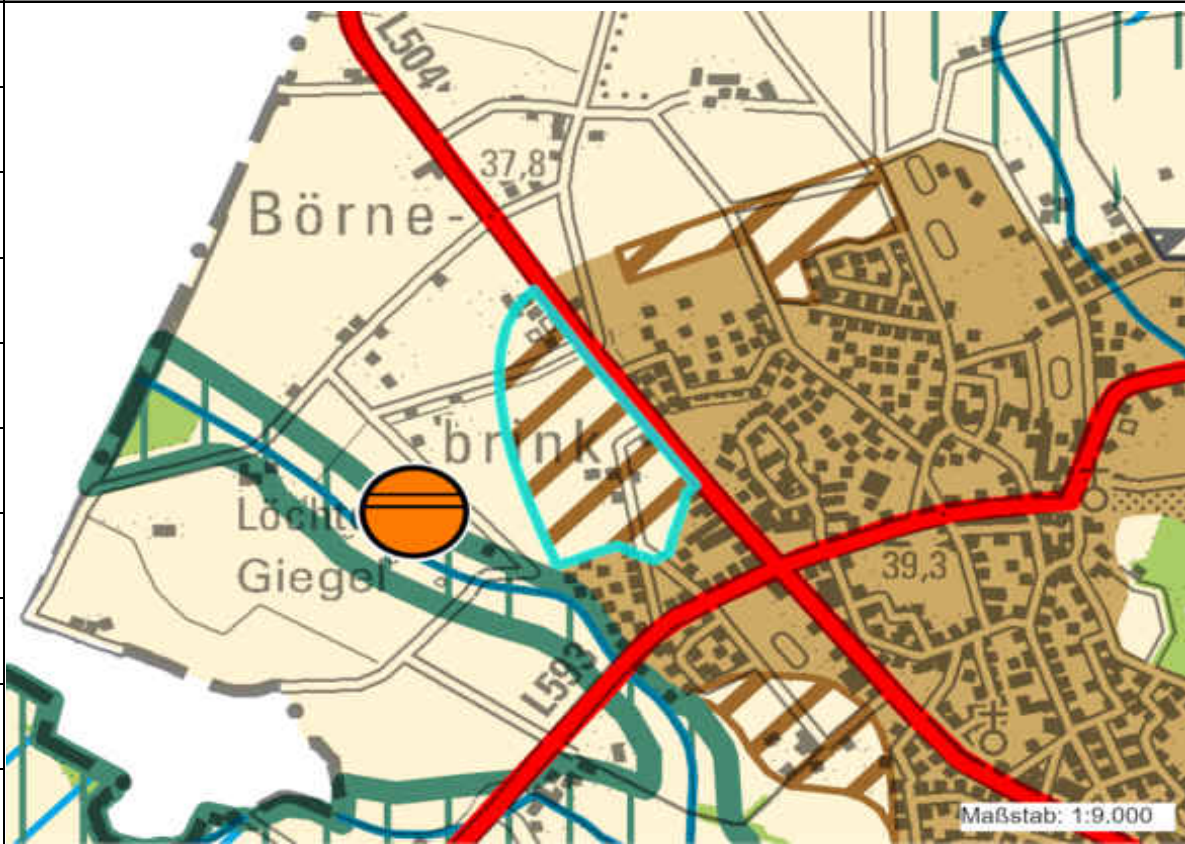
Allgemeine Informationen			Kartenausschnitt
	Kreis	Steinfurt	
	Kommune	Hopsten	
	Ortsteil	Hopsten	
	Gebietsbezeichnung	ST-HOPS-002	
	Größe [ha]	7	
	Geplante Regionalplanfestlegung	ASB-P	
	Bisherige Regionalplanfestlegung	vorwiegend AFAB, geringfügig ASB	
	Bemerkung/ Beschreibung	Konzept zentraler Orte	Grundzentrum
		Anschluss an einen	ZASB
Vorschlag der Kommune		JA	
			

Siedlungsstrukturelle Bewertung				
Kriterium/Bewertung begrenzend (hohes Gewicht, mittleres Gewicht, geringes Gewicht); begleitend			JA/NEIN	Beschreibung
36	qualifizierende Kriterien	Erreichbarkeit des ZVB ( 5 min.)	JA	
37		Erreichbarkeit eines Schienenhaltepunktes (10 min.)	NEIN	
		Erreichbarkeit einer Schnellbushaltestelle (10 min.)	NEIN	
		Erreichbarkeit einer Regionalbushaltestelle (5 min.)	JA	
38		Entfernung einer Grundschule < 2000m	JA	
39		Anbindung an überörtliche Verkehrsinfrastruktur/Ortsdurchfahrt	JA	L 504, L 599
40		vorhandene Aufnahmefähigkeit technischer Infrastruktur	NEIN	
41		bestehende Zäsuren	NEIN	
42		Kommunale Konzepte	NEIN	
Abwägungsvorschlag			Aus siedlungsstruktureller Sicht ist die Fläche als ASB-P geeignet.	

Freiraumbezogene Bewertung						
Kriterium/Bewertung begrenzend (hohes Gewicht, mittleres Gewicht, geringes Gewicht); begleitend			JA/NEIN	Beschreibung	Mögliche Entlassung aus dem Landschaftsschutz/ Ausgleich möglich	Einschätzung der HNB & UNB
3	Ausschlusskriterium	FFH / Vogelschutzgebiet	NEIN			
4		Naturschutzgebiet	NEIN			
5		Wasserschutzgebiet Zone I & II	NEIN			
6		festgesetzte & vorläufige Überschwemmungsgebiete, Überschwemmungsbereiche	NEIN			
12	Abwägungskriterium	Bereich zum Schutz der Natur (BSN) (die nicht durch Ausschlusskriterien abgedeckt sind)	NEIN			
13		verfahrenskritische Vorkommen planungsrelevanter Arten Tiere	NEIN			
13		verfahrenskritische Vorkommen planungsrelevante Arten Pflanzen	NEIN			
16		Biotope gem. § 30 BNatSchG bzw. § 42 LNatSchG NRW	NEIN			
17		Waldbereich	NEIN			
18		Schutzwürdige Böden mit sehr hoher Funktionserfüllung	JA	Plaggenesch, Plaggenesche mit sehr hoher Funktionserfüllung als Archiv der Kulturgeschichte, Bereich vollständig betroffen; verbreitetes Vorkommen		
19		Wasserschutzgebiet Zone III A-C	NEIN			
20		Landschaftsschutzgebiet	NEIN			
24		landesbedeutsame Kulturlandschaften	NEIN			
25		Landschaftsbild mit herausragender Bedeutung	NEIN			
26		Hochwasserrisikogebiete	NEIN			
27		Klimasensible Bereiche mit überregionaler Bedeutung	NEIN			
30		Bereiche zum Schutz der Landschaft und landschaftsorientierten Erholung (BSLE) (die nicht LSG sind)	NEIN			
32		Vorkommen planungsrelevanter Arten Tiere	NEIN			
32		Vorkommen planungsrelevanter Arten Pflanzen	NEIN			
33		Biotopverbundflächen (die nicht BSN/BSLE sind) & schutzwürdige Biotope	NEIN			
34		Blickbeziehungen/Sichtachsen zu Denkmälern	NEIN			
Abwägungsvorschlag			Die Betroffenheit des schutzwürdigen Bodens ist im Rahmen der nachfolgenden Planungs- und Zulassungsebenen zu berücksichtigen. Die Fläche ist aus Freiraumsicht für eine Festlegung als ASB-P geeignet.			



Sonstige Belange				
Kriterium/Bewertung begrenzend (hohes Gewicht, mittleres Gewicht, geringes Gewicht); qualifizierend			JA/NEIN	Beschreibung
1/2	Ausschlusskriterium	Windenergiebereiche/Windkonzentrationszonen	NEIN	
7		Bereichen für die Sicherung und den Abbau oberflächennaher Bodenschätze (BSAB)	NEIN	
8		Bereiche für Aufschüttungen	NEIN	
9		Bereiche mit Zweckbindung	NEIN	
10		Störfallbetriebe	NEIN	
11		konkrete Leitungsführung & im Grundbuch dinglich gesicherter Schutzstreifen (Strom ab 110kV, Gas/Produkten ab 30cm)	NEIN	
14	Abwägungskriterien	Landwirtschaftliche Schwerpunktgebiete	NEIN	
15		landwirtschaftlich wertvolle Böden (Bodenwert >55)	NEIN	
21		Reservegebiete (Rohstoffe)	NEIN	
22/23		1000 m Puffer zu Windenergiebereichen/-konzentrationszonen	NEIN	
28		Freileitungen (ab 220kV; 400 m Abstand zu Wohnbebauung)	NEIN	
29		Agrarstrukturelle Belange (Flurbereinigungen)	NEIN	
31		erweiterte Lärmschutzzone	NEIN	
35		1500m Puffer zu Windenergiebereichen/-konzentrationszonen	NEIN	
43	qualifizierendes Kriterium	Lärmbelastung (Umgebungsärmkartierung)	NEIN	
44		Bündelungspuffer für Leitungen um Trassen (doppelter Schutzstreifen bei Strom ab 110kV & Gas/Produkten ab 30cm; andere dafür nutzbare linienförmige Infrastruktur)	NEIN	
45/46		Altlasten/Kampfmittel	NEIN	
Abwägungsvorschlag			Die Fläche ist als ASB-P geeignet.	
Gesamtabwägung		Die Fläche ist unter Berücksichtigung des betroffenen Freiraumkriteriums für eine Festlegung als ASB-P geeignet. Aufgrund der Flächengröße von < 10 ha und da SUP-relevante Kriterien nicht betroffen sind, wurde hier keine SUP durchgeführt.		

Allgemeine Informationen			Kartenausschnitt
Kreis	Steinfurt		
Kommune	Hopsten		
Ortsteil	Hopsten		
Gebietsbezeichnung	ST-HOPS-003		
Größe [ha]	14		
Geplante Regionalplanfestlegung	ASB-P		
Bisherige Regionalplanfestlegung	AFAB		
Bemerkung/ Beschreibung	Konzept zentraler Orte	Grundzentrum	
	Anschluss an einen	ZASB	
	Vorschlag der Kommune	NEIN	

Siedlungsstrukturelle Bewertung				
Kriterium/Bewertung begrenzend (hohes Gewicht, mittleres Gewicht, geringes Gewicht); begleitend			JA/NEIN	Beschreibung
36	qualifizierende Kriterien	Erreichbarkeit des ZVB ( 5 min.)	JA	
37		Erreichbarkeit eines Schienenhaltepunktes (10 min.)	NEIN	
		Erreichbarkeit einer Schnellbushaltestelle (10 min.)	NEIN	
		Erreichbarkeit einer Regionalbushaltestelle (5 min.)	JA	
38		Entfernung einer Grundschule < 2000m	JA	
39		Anbindung an überörtliche Verkehrsinfrastruktur/Ortsdurchfahrt	NEIN	
40		vorhandene Aufnahmefähigkeit technischer Infrastruktur	NEIN	
41		bestehende Zäsuren	NEIN	
42		Kommunale Konzepte	NEIN	
Abwägungsvorschlag			Aus siedlungsstruktureller Sicht ist die Fläche als ASB-P geeignet.	

Freiraumbezogene Bewertung						
Kriterium/Bewertung begrenzend (hohes Gewicht, mittleres Gewicht, geringes Gewicht); begleitend			JA/NEIN	Beschreibung	Mögliche Entlassung aus dem Landschaftsschutz/ Ausgleich möglich	Einschätzung der HNB & UNB
3	Ausschlusskriterium	FFH / Vogelschutzgebiet	NEIN			
4		Naturschutzgebiet	NEIN			
5		Wasserschutzgebiet Zone I & II	NEIN			
6		festgesetzte & vorläufige Überschwemmungsgebiete, Überschwemmungsbereiche	NEIN			
12	Abwägungskriterium	Bereich zum Schutz der Natur (BSN) (die nicht durch Ausschlusskriterien abgedeckt sind)	NEIN			
13		verfahrenskritische Vorkommen planungsrelevanter Arten Tiere	NEIN			
13		verfahrenskritische Vorkommen planungsrelevante Arten Pflanzen	NEIN			
16		Biotop gem. § 30 BNatSchG bzw. § 42 LNatSchG NRW	NEIN			
17		Waldbereich	NEIN			
18		Schutzwürdige Böden mit sehr hoher Funktionserfüllung	NEIN			
19		Wasserschutzgebiet Zone III A-C	NEIN			
20		Landschaftsschutzgebiet	NEIN			
24		landesbedeutsame Kulturlandschaften	NEIN			
25		Landschaftsbild mit herausragender Bedeutung	NEIN			
26		Hochwasserrisikogebiete	NEIN			
27		Klimasensible Bereiche mit überregionaler Bedeutung	NEIN			
30		Bereiche zum Schutz der Landschaft und landschaftsorientierten Erholung (BSLE) (die nicht LSG sind)	NEIN			
32		Vorkommen planungsrelevanter Arten Tiere	NEIN			
32		Vorkommen planungsrelevanter Arten Pflanzen	NEIN			
33		Biotopverbundflächen (die nicht BSN/BSLE sind) & schutzwürdige Biotop	NEIN			
34		Blickbeziehungen/Sichtachsen zu Denkmälern	NEIN			
Abwägungsvorschlag			Die Fläche ist aus Freiraumsicht für eine Festlegung als ASB-P geeignet.			

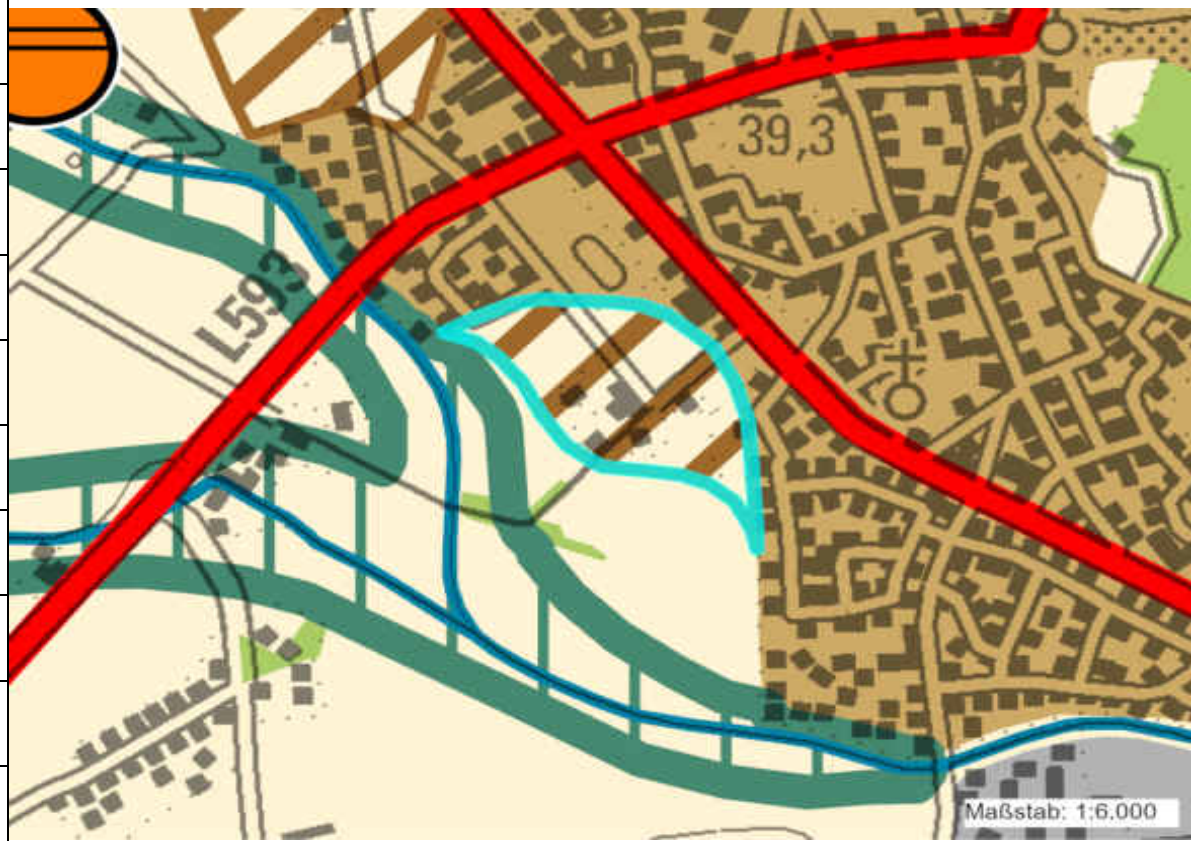
Sonstige Belange				
Kriterium/Bewertung begrenzend (hohes Gewicht, mittleres Gewicht, geringes Gewicht); qualifizierend			JA/NEIN	Beschreibung
1/2	Ausschlusskriterium	Windenergiebereiche/Windkonzentrationszonen	NEIN	
7		Bereichen für die Sicherung und den Abbau oberflächennaher Bodenschätze (BSAB)	NEIN	
8		Bereiche für Aufschüttungen	NEIN	
9		Bereiche mit Zweckbindung	NEIN	
10		Störfallbetriebe	NEIN	
11		konkrete Leitungsführung & im Grundbuch dinglich gesicherter Schutzstreifen (Strom ab 110kV, Gas/Produkten ab 30cm)	NEIN	
14	Abwägungskriterien	Landwirtschaftliche Schwerpunktgebiete	NEIN	
15		landwirtschaftlich wertvolle Böden (Bodenwert >55)	NEIN	
21		Reservegebiete (Rohstoffe)	NEIN	
22/23		1000 m Puffer zu Windenergiebereichen/-konzentrationszonen	NEIN	
28		Freileitungen (ab 220kV; 400 m Abstand zu Wohnbebauung)	NEIN	
29		Agrarstrukturelle Belange (Flurbereinigungen)	NEIN	
31		erweiterte Lärmschutzzone	NEIN	
35		1500m Puffer zu Windenergiebereichen/-konzentrationszonen	NEIN	
43	qualifizierendes Kriterium	Lärmbelastung (Umgebungslärmkartierung)	NEIN	
44		Bündelungspuffer für Leitungen um Trassen (doppelter Schutzstreifen bei Strom ab 110kV & Gas/Produkten ab 30cm; andere dafür nutzbare linienförmige Infrastruktur)	NEIN	
45/46		Altlasten/Kampfmittel	NEIN	
Abwägungsvorschlag			Die Fläche ist als ASB-P geeignet.	

<b>Ergebnis Siedlungsflächenpotenzialmodell (SFPM)</b>	<b>Die Fläche ist als ASB-P geeignet.</b> Aufgrund der Flächengröße von > 10 ha wurde hier eine SUP durchgeführt.
--	--

<b>Ergebnis Strategische Umweltprüfung (SUP)*</b>	<p>Hinsichtlich des Kriteriums ‚klimatische und lufthygienische Ausgleichsräume‘ sind erhebliche Umweltauswirkungen zu erwarten. <b>In der schutzgutübergreifenden Gesamtbewertung für diesen Bereich führt dies</b> aufgrund der geringeren Gewichtung dieses Kriteriums <b>insgesamt nicht zu erheblichen Umweltauswirkungen.</b></p> <p>Bereiche mit mindestens sehr hoher Bedeutung für die Klimafunktionen befinden sich i.d.R. umliegend um bestehende Siedlungsflächen, da diesen Bereichen i.d.R. aufgrund des Siedlungsbezuges eine Ausgleichsfunktion für das innerörtliche / innerstädtische Klima zukommt (vgl. Kap. 4.6 des Umweltberichts). Da die Plangebiete der ASB-P und GIB-P zur Vermeidung einer Zersiedelung der Landschaft überwiegend an vorhandene Siedlungsflächen angrenzen, erfolgt hierdurch meist auch eine Überlagerung von Flächen mit Bedeutung für das Klima. Durch eine Verlegung oder Veränderung der Flächen an andere Siedlungsränder ist i.d.R. keine Vermeidung der Betroffenheit zu erreichen.</p>
---	---

\*Inhalt des jeweiligen SUP-Prüfbogens, Tabelle 4 - Zusammenfassende Einschätzung der Erheblichkeit der Umweltauswirkungen

<b>raumordnerische Gesamtabwägung (SFPM &amp; SUP)</b>	
<b>Die Fläche ist aufgrund der Ergebnisse des SFPM und der SUP als ASB-P geeignet.</b>	

Allgemeine Informationen			Kartenausschnitt
Kreis	Steinfurt		
Kommune	Hopsten		
Ortsteil	Hopsten		
Gebietsbezeichnung	ST-HOPS-004		
Größe [ha]	7		
Geplante Regionalplanfestlegung	ASB-P		
Bisherige Regionalplanfestlegung	vorwiegend AFAB, tlw. ASB		
Bemerkung/ Beschreibung	Konzept zentraler Orte	Grundzentrum	
	Anschluss an einen	ZASB	
	Vorschlag der Kommune	NEIN	

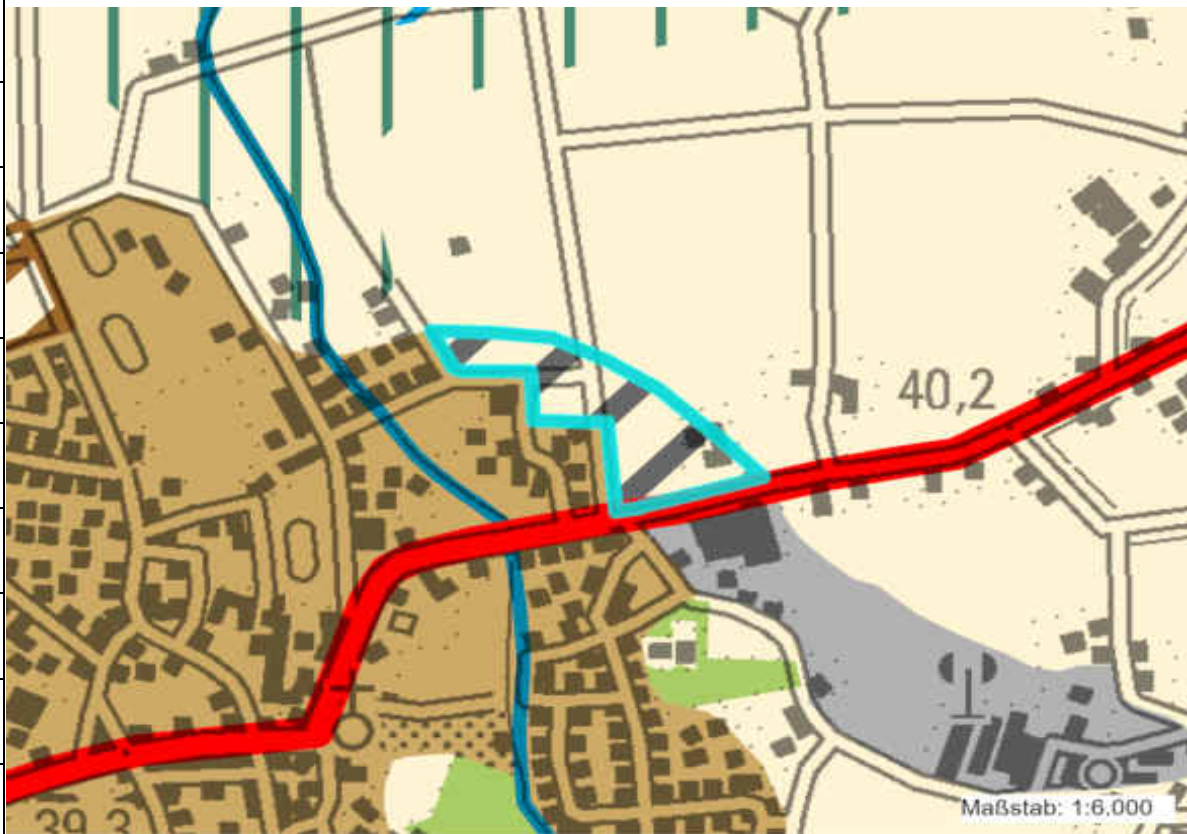
Siedlungsstrukturelle Bewertung				
Kriterium/Bewertung begrenzend (hohes Gewicht, mittleres Gewicht, geringes Gewicht); begleitend			JA/NEIN	Beschreibung
36	qualifizierende Kriterien	Erreichbarkeit des ZVB ( 5 min.)	JA	
37		Erreichbarkeit eines Schienenhaltepunktes (10 min.)	NEIN	
		Erreichbarkeit einer Schnellbushaltestelle (10 min.)	NEIN	
		Erreichbarkeit einer Regionalbushaltestelle (5 min.)	JA	
38		Entfernung einer Grundschule < 2000m	JA	
39		Anbindung an überörtliche Verkehrsinfrastruktur/Ortsdurchfahrt	JA	L 504, L 599
40		vorhandene Aufnahmefähigkeit technischer Infrastruktur	NEIN	
41		bestehende Zäsuren	NEIN	
42		Kommunale Konzepte	NEIN	
Abwägungsvorschlag			Aus siedlungsstruktureller Sicht ist die Fläche als ASB-P geeignet.	



Freiraumbezogene Bewertung						
Kriterium/Bewertung begrenzend (hohes Gewicht, mittleres Gewicht, geringes Gewicht); begleitend			JA/NEIN	Beschreibung	Mögliche Entlassung aus dem Landschaftsschutz/ Ausgleich möglich	Einschätzung der HNB & UNB
3	Ausschlusskriterium	FFH / Vogelschutzgebiet	NEIN			
4		Naturschutzgebiet	NEIN			
5		Wasserschutzgebiet Zone I & II	NEIN			
6		festgesetzte & vorläufige Überschwemmungsgebiete, Überschwemmungsbereiche	NEIN			
12	Abwägungskriterium	Bereich zum Schutz der Natur (BSN) (die nicht durch Ausschlusskriterien abgedeckt sind)	NEIN			
13		verfahrenskritische Vorkommen planungsrelevanter Arten Tiere	NEIN			
13		verfahrenskritische Vorkommen planungsrelevante Arten Pflanzen	NEIN			
16		Biotop gem. § 30 BNatSchG bzw. § 42 LNatSchG NRW	NEIN			
17		Waldbereich	NEIN			
18		Schutzwürdige Böden mit sehr hoher Funktionserfüllung	NEIN			
19		Wasserschutzgebiet Zone III A-C	NEIN			
20		Landschaftsschutzgebiet	NEIN			
24		landesbedeutsame Kulturlandschaften	NEIN			
25		Landschaftsbild mit herausragender Bedeutung	NEIN			
26		Hochwasserrisikogebiete	JA	geringfügig im Südwesten HQ 500 - niedrige Wahrscheinlichkeit		
27		Klimasensible Bereiche mit überregionaler Bedeutung	NEIN			
30		Bereiche zum Schutz der Landschaft und landschaftsorientierten Erholung (BSLE) (die nicht LSG sind)	NEIN			
32		Vorkommen planungsrelevanter Arten Tiere	NEIN			
32		Vorkommen planungsrelevanter Arten Pflanzen	NEIN			
33		Biotopverbundflächen (die nicht BSN/BSLE sind) & schutzwürdige Biotop	NEIN			
34	Blickbeziehungen/Sichtachsen zu Denkmälern	NEIN				
Abwägungsvorschlag			Im Bereich der niedrigen Hochwassergefahr (HQ 500) ist eine Siedlungsentwicklung grundsätzlich möglich. In dem Bebauungsplan ist mindestens auf die Hochwassergefahr hinzuweisen und auf eine hochwasserangepasste Bauweise hinzuwirken. Vermeidungs- und Verminderungsmaßnahmen sind auf Ebene der nachgeordneten Planungs- und Zulassungsebenen zu prüfen. Ggf. notwendige Ausgleichsmaßnahmen sind ebenfalls durch die nachgeordneten Planungs- und Zulassungsebenen festzulegen. Die Fläche ist aus Freiraumsicht für eine Festlegung als ASB-P geeignet.			

Sonstige Belange				
Kriterium/Bewertung begrenzend (hohes Gewicht, mittleres Gewicht, geringes Gewicht); qualifizierend			JA/NEIN	Beschreibung
1/2	Ausschlusskriterium	Windenergiebereiche/Windkonzentrationszonen	NEIN	
7		Bereichen für die Sicherung und den Abbau oberflächennaher Bodenschätze (BSAB)	NEIN	
8		Bereiche für Aufschüttungen	NEIN	
9		Bereiche mit Zweckbindung	NEIN	
10		Störfallbetriebe	NEIN	
11		konkrete Leitungsführung & im Grundbuch dinglich gesicherter Schutzstreifen (Strom ab 110kV, Gas/Produkten ab 30cm)	NEIN	
14	Abwägungskriterien	Landwirtschaftliche Schwerpunktgebiete	NEIN	
15		landwirtschaftlich wertvolle Böden (Bodenwert >55)	NEIN	
21		Reservegebiete (Rohstoffe)	NEIN	
22/23		1000 m Puffer zu Windenergiebereichen/-konzentrationszonen	NEIN	
28		Freileitungen (ab 220kV; 400 m Abstand zu Wohnbebauung)	NEIN	
29		Agrarstrukturelle Belange (Flurbereinigungen)	NEIN	
31		erweiterte Lärmschutzzone	NEIN	
35		1500m Puffer zu Windenergiebereichen/-konzentrationszonen	NEIN	
43	qualifizierendes Kriterium	Lärmbelastung (Umgebungslärmkartierung)	NEIN	
44		Bündelungspuffer für Leitungen um Trassen (doppelter Schutzstreifen bei Strom ab 110kV & Gas/Produkten ab 30cm; andere dafür nutzbare linienförmige Infrastruktur)	NEIN	
45/46		Altlasten/Kampfmittel	NEIN	
Abwägungsvorschlag			Die Fläche ist als ASB-P geeignet.	
Gesamtabwägung		Die Fläche ist für eine Festlegung als ASB-P geeignet. Aufgrund der Flächengröße von < 10 ha und da SUP-relevante Kriterien nicht betroffen sind, wurde hier keine SUP durchgeführt.		

Allgemeine Informationen			Kartenausschnitt
	Kreis	Steinfurt	
	Kommune	Hopsten	
	Ortsteil	Hopsten	
	Gebietsbezeichnung	ST-HOPS-006	
	Größe [ha]	4	
	Geplante Regionalplanfestlegung	GIB-P	
	Bisherige Regionalplanfestlegung	vorwiegend AFAB, tw. ASB	
	Bemerkung/ Beschreibung	Konzept zentraler Orte	Grundzentrum
Anschluss an einen		ZASB	
Vorschlag der Kommune		NEIN	

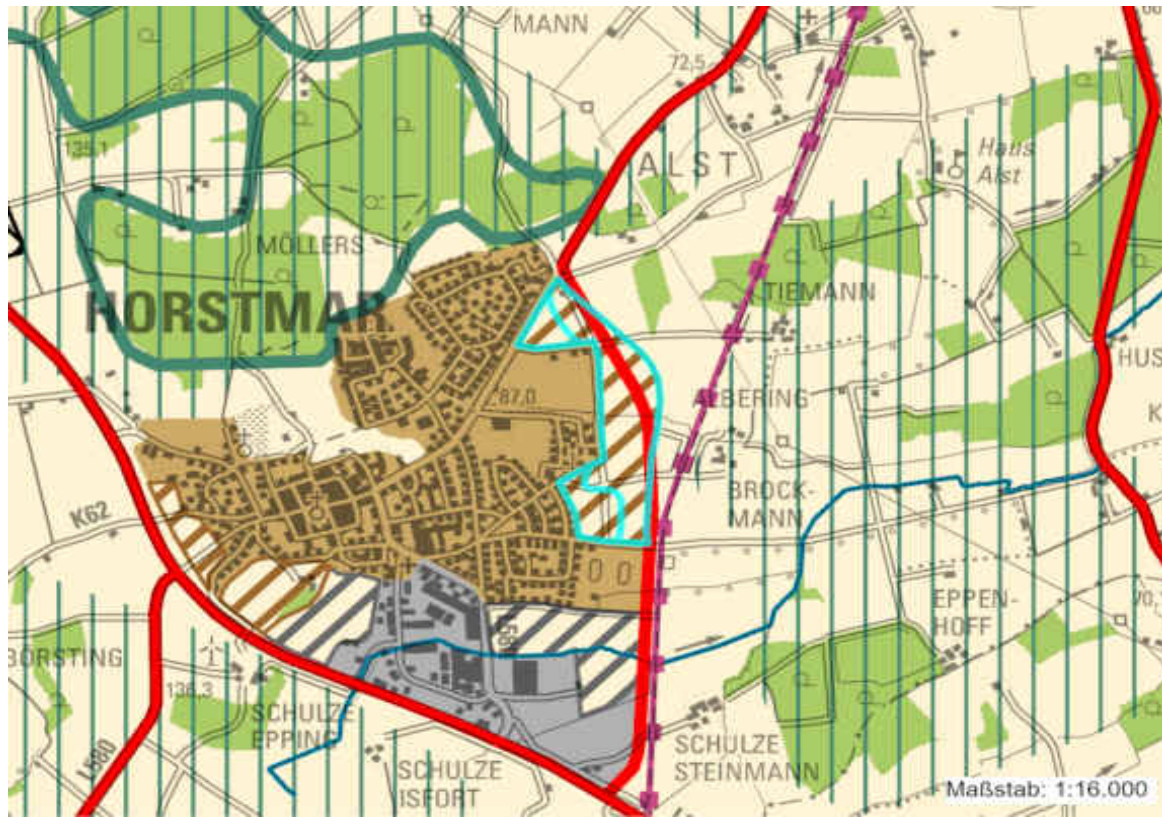


Siedlungsstrukturelle Bewertung				
Kriterium/Bewertung begrenzend (hohes Gewicht, mittleres Gewicht, geringes Gewicht); begünstigend			JA/NEIN	Beschreibung
36	qualifizierende Kriterien	Erreichbarkeit des ZVB ( 5 min.)	JA	
37		Erreichbarkeit eines Schienenhaltepunktes (10 min.)	NEIN	
		Erreichbarkeit einer Schnellbushaltestelle (10 min.)	NEIN	
		Erreichbarkeit einer Regionalbushaltestelle (5 min.)	JA	
38		Entfernung einer Grundschule < 2000m	JA	
39		Anbindung an überörtliche Verkehrsinfrastruktur/Ortsdurchfahrt	JA	L 504. L 593
40		vorhandene Aufnahmefähigkeit technischer Infrastruktur	JA	
41		bestehende Zäsuren	NEIN	
42		Kommunale Konzepte	NEIN	
Abwägungsvorschlag			Aus siedlungsstruktureller Sicht ist die Fläche als GIB-P geeignet.	

Freiraumbezogene Bewertung					
Kriterium/Bewertung begrenzend (hohes Gewicht, mittleres Gewicht, geringes Gewicht); begünstigend		JA/NEIN	Beschreibung	Mögliche Entlassung aus dem Landschaftsschutz/ Ausgleich möglich	Einschätzung der HNB & UNB
3	Ausschlusskriterium	FFH / Vogelschutzgebiet	NEIN		
4		Naturschutzgebiet	NEIN		
5		Wasserschutzgebiet Zone I & II	NEIN		
6		festgesetzte & vorläufige Überschwemmungsgebiete, Überschwemmungsbereiche	NEIN		

12	Abwägungskriterium	Bereich zum Schutz der Natur (BSN) (die nicht durch Ausschlusskriterien abgedeckt sind)	NEIN			
13		verfahrenskritische Vorkommen planungsrelevanter Arten Tiere	NEIN			
13		verfahrenskritische Vorkommen planungsrelevante Arten Pflanzen	NEIN			
16		Biotop gem. § 30 BNatSchG bzw. § 42 LNatSchG NRW	NEIN			
17		Waldbereich	NEIN			
18		Schutzwürdige Böden mit sehr hoher Funktionserfüllung	JA	überwiegend Plaggenesche mit sehr hoher Funktionserfüllung als Archiv der Kulturgeschichte, fast vollständige Betroffenheit; weit verbreitetes Vorkommen		
19		Wasserschutzgebiet Zone III A-C	NEIN			
20		Landschaftsschutzgebiet	NEIN			
24		landesbedeutsame Kulturlandschaften	NEIN			
25		Landschaftsbild mit herausragender Bedeutung	NEIN			
26		Hochwasserrisikogebiete	JA	geringfügig im Nordwesten HQ 500 - niedrige Wahrscheinlichkeit		
27		Klimasensible Bereiche mit überregionaler Bedeutung	NEIN			
30		Bereiche zum Schutz der Landschaft und landschaftsorientierten Erholung (BSLE) (die nicht LSG sind)	NEIN			
32		Vorkommen planungsrelevanter Arten Tiere	JA	Steinkauz		
32		Vorkommen planungsrelevanter Arten Pflanzen	NEIN			
33		Biotopverbundflächen (die nicht BSN/BSLE sind) & schutzwürdige Biotop	NEIN			
34	Blickbeziehungen/Sichtachsen zu Denkmälern	NEIN				
Abwägungsvorschlag		<p>Bei dem betroffenen schutzwürdigen Boden Plaggenesch handelt es sich um ein verbreitetes Vorkommen im Gemeindegebiet. Die Betroffenheit des schutzwürdigen Bodens ist im Rahmen der nachfolgenden Planungs- und Zulassungsebenen zu berücksichtigen.</p> <p>Im Bereich der niedrigen Hochwassergefahr (HQ 500) ist eine Siedlungsentwicklung grundsätzlich möglich. In dem Bebauungsplan ist mindestens auf die Hochwassergefahr hinzuweisen und auf eine hochwasserangepasste Bauweise hinzuwirken. Vermeidungs- und Verminderungsmaßnahmen sind auf Ebene der nachgeordneten Planungs- und Zulassungsebenen zu prüfen. Ggf. notwendige Ausgleichsmaßnahmen sind ebenfalls durch die nachgeordneten Planungs- und Zulassungsebenen festzulegen.</p> <p>Aufgrund der Hinweise auf planungsrelevante Arten ist eine vertiefende vorhaben- bzw. standortbezogene Überprüfung aktueller Vorkommen auf den nachgeordneten Planungs- und Zulassungsebenen erforderlich (ASP). Ggf. auftretende artenschutzrechtliche Konflikte sind durch Vermeidungs-, Verminderungs- oder vorgezogene Ausgleichsmaßnahmen sachgerecht zu lösen.</p> <p><b>Die Fläche ist aus Freiraumsicht für eine Festlegung als GIB-P geeignet.</b></p>				

Kriterium/Bewertung begrenzend (hohes Gewicht, mittleres Gewicht, geringes Gewicht); begünstigend			JA/NEIN	Sonstige Belange Beschreibung
1/2	Ausschlusskriterium	Windenergiebereiche/Windkonzentrationszonen	NEIN	
7		Bereichen für die Sicherung und den Abbau oberflächennaher Bodenschätze (BSAB)	NEIN	
8		Bereiche für Aufschüttungen	NEIN	
9		Bereiche mit Zweckbindung	NEIN	
10		Störfallbetriebe	NEIN	
11		konkrete Leitungsführung & im Grundbuch dinglich gesicherter Schutzstreifen (Strom ab 110kV, Gas/Produkten ab 30cm)	NEIN	
14	Abwägungskriterien	Landwirtschaftliche Schwerpunktgebiete	NEIN	
15		landwirtschaftlich wertvolle Böden (Bodenwert >55)	NEIN	
21		Reservegebiete (Rohstoffe)	NEIN	
22/23		1000 m Puffer zu Windenergiebereichen/-konzentrationszonen	NEIN	
28		Freileitungen (ab 220kV; 400 m Abstand zu Wohnbebauung)	NEIN	
29		Agrarstrukturelle Belange (Flurbereinigungen)	NEIN	
31		erweiterte Lärmschutzzone	NEIN	
35		1500m Puffer zu Windenergiebereichen/-konzentrationszonen	NEIN	
43	qualifizierendes Kriterium	Lärmbelastung (Umgebungslärmkartierung)	NEIN	
44		Bündelungspuffer für Leitungen um Trassen (doppelter Schutzstreifen bei Strom ab 110kV & Gas/Produkten ab 30cm; andere dafür nutzbare linienförmige Infrastruktur)	NEIN	
45/46		Altlasten/Kampfmittel	NEIN	
Abwägungsvorschlag			Die Fläche ist als GIB-P geeignet.	
Gesamtabwägung		Die Fläche ist für eine Festlegung als GIB-P geeignet. Aufgrund der Flächengröße von < 10 ha und da SUP-relevante Kriterien nicht betroffen sind, wurde hier keine SUP durchgeführt.		

Allgemeine Informationen			Kartenausschnitt
Kreis	Steinfurt		
Kommune	Horstmar		
Ortsteil	Horstmar		
Gebietsbezeichnung	ST- HORS-001		
Größe [ha]	001a: 6 001b:18		
Geplante Regionalplanfestlegung	ASB-P		
Bisherige Regionalplanfestlegung	001a: ASB 001b: AFAB		
Bemerkung/ Beschreibung	Konzept zentraler Orte	Grundzentrum	
	Anschluss an einen	ZASB	
	Vorschlag der Kommune	JA	

Siedlungsstrukturelle Bewertung				
Kriterium/Bewertung begrenzend (hohes Gewicht, mittleres Gewicht, geringes Gewicht); begünstigend			JA/NEIN	Beschreibung
36	qualifizierende Kriterien	Erreichbarkeit des ZVB ( 5 min.)	JA	
37		Erreichbarkeit eines Schienenhaltepunktes (10 min.)	NEIN	
		Erreichbarkeit einer Schnellbushaltestelle (10 min.)	JA	
		Erreichbarkeit einer Regionalbushaltestelle (5 min.)	JA	
38		Entfernung einer Grundschule < 2000m	JA	
39		Anbindung an überörtliche Verkehrsinfrastruktur/Ortsdurchfahrt	NEIN	
40		vorhandene Aufnahmefähigkeit technischer Infrastruktur	NEIN	
41		bestehende Zäsuren	NEIN	
42		Kommunale Konzepte	NEIN	
Abwägungsvorschlag			Aus siedlungsstruktureller Sicht ist die Fläche als ASB-P geeignet.	

Freiraumbezogene Bewertung						
Kriterium/Bewertung begrenzend (hohes Gewicht, mittleres Gewicht, geringes Gewicht); begünstigend			JA/NEIN	Beschreibung	Mögliche Entlassung aus dem Landschaftsschutz/ Ausgleich möglich	Einschätzung der HNB & UNB
3	Ausschlusskriterium	FFH / Vogelschutzgebiet	NEIN	Umfeld: nördlich in ca. 230 m, DE-3909-301: FFH Herrenholz und Schöppinger Berg		
4		Naturschutzgebiet	NEIN	Umfeld: nördlich in ca. 230 m, ST-021: NSG Herrenholz und Schöppinger Berg		
5		Wasserschutzgebiet Zone I & II	NEIN			
6		festgesetzte & vorläufige Überschwemmungsgebiete, Überschwemmungsbereiche	NEIN			



12	Abwägungskriterium	Bereich zum Schutz der Natur (BSN) (die nicht durch Ausschlusskriterien abgedeckt sind)	NEIN			
13		verfahrenskritische Vorkommen planungsrelevanter Arten Tiere	NEIN			
13		verfahrenskritische Vorkommen planungsrelevante Arten Pflanzen	NEIN			
16		Biotop gem. § 30 BNatschG bzw. § 42 LNatSchG NRW	NEIN			
17		Waldbereich	NEIN			
18		Schutzwürdige Böden mit sehr hoher Funktionserfüllung	JA	im Norden tlw. Pseudogley, Staunäseeböden mit sehr hoher Funktionserfüllung als Biotopentwicklungspotenzial für Extremstandorte, verbreitetes Vorkommen im Gemeindegebiet		
19		Wasserschutzgebiet Zone III A-C	NEIN			
20		Landschaftsschutzgebiet	NEIN			
24		landesbedeutsame Kulturlandschaften	NEIN			
25		Landschaftsbild mit herausragender Bedeutung	JA	geringfügige Betroffenheit im nördöstlichen Bereich		
26		Hochwasserrisikogebiete	NEIN			
27		Klimasensible Bereiche mit überregionaler Bedeutung	NEIN			
30		Bereiche zum Schutz der Landschaft und landschaftsorientierten Erholung (BSLE) (die nicht LSG sind)	NEIN			
32		Vorkommen planungsrelevanter Arten Tiere	NEIN			
32		Vorkommen planungsrelevanter Arten Pflanzen	NEIN			
33		Biotopverbundflächen (die nicht BSN/BSLE sind) & schutzwürdige Biotop	JA	tlw. Biotopverbundfläche (VB-MS-3810-013 - "Nebenbäche der Steinfurter Aa südlich von Steinfurt", besondere Bedeutung) im mittleren Bereich betroffen		
34	Blickbeziehungen/Sichtachsen zu Denkmälern	NEIN				
Abwägungsvorschlag		Die Betroffenheit des schutzwürdigen Bodens, des Landschaftsbildes und der Biotopverbundfläche ist im Rahmen der nachfolgenden Planungs- und Zulassungsebenen zu berücksichtigen. Der ASB-P grenzt im Nordwesten an Bebauung und wird im Nordosten durch die geplante L 580n begrenzt. Die vorhandene Bebauung liegt zwischen NSG/FFH und ASB-P. Damit werden durch den ASB-P keine zusätzlichen negativen Auswirkungen auf das NSG/FFH und das geringfügig betroffene Landschaftsbild erwartet. Der Biotopverbund entlang des Baches ist möglichst zu integrieren und zu erhalten, um die dauerhafte Durchgängigkeit des Biotopverbundes zu gewährleisten. <b>Die Fläche ist aus Freiraumsicht für eine Festlegung als ASB-P geeignet.</b>				

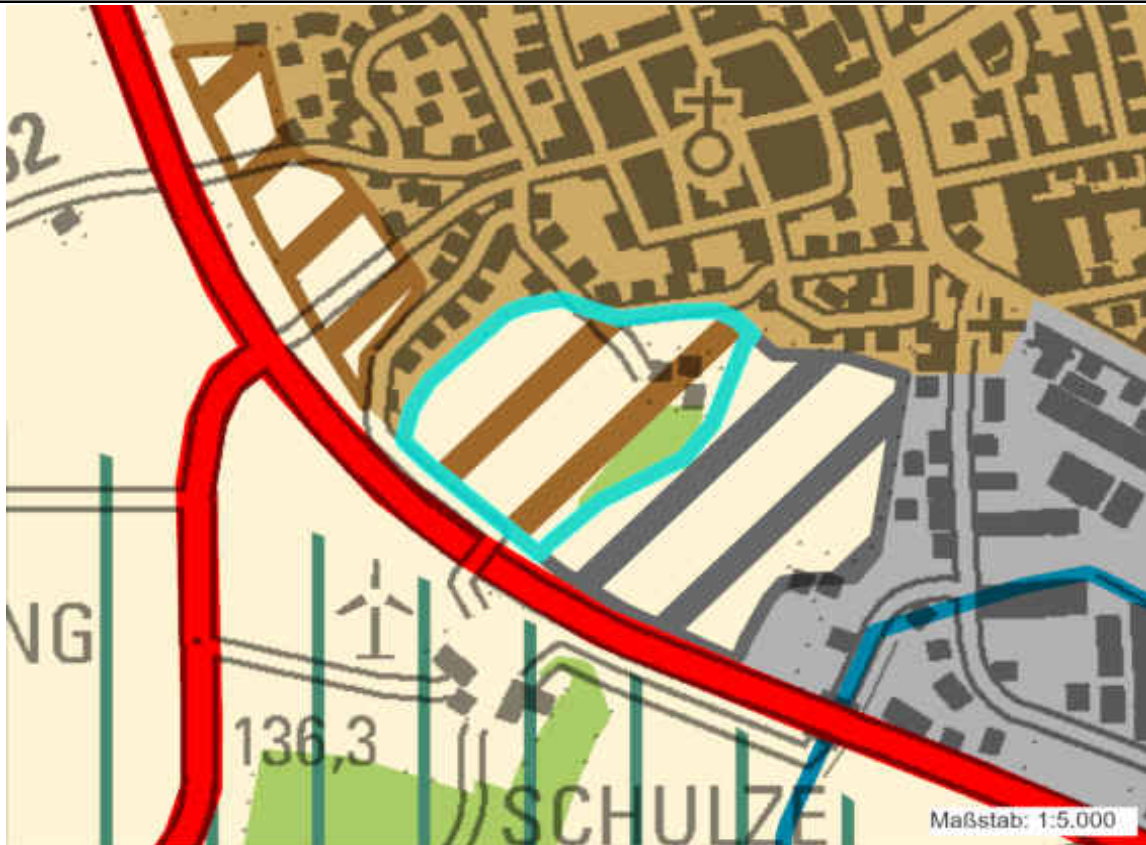
Sonstige Belange				
Kriterium/Bewertung begrenzend (hohes Gewicht, mittleres Gewicht, geringes Gewicht); begünstigend			JA/NEIN	Beschreibung
1/2	Ausschlusskriterium	Windenergiebereiche/Windkonzentrationszonen	NEIN	
7		Bereichen für die Sicherung und den Abbau oberflächennaher Bodenschätze (BSAB)	NEIN	
8		Bereiche für Aufschüttungen	NEIN	
9		Bereiche mit Zweckbindung	NEIN	
10		Störfallbetriebe	NEIN	
11		konkrete Leitungsführung & im Grundbuch dinglich gesicherter Schutzstreifen (Strom ab 110kV, Gas/Produkten ab 30cm)	NEIN	
14	Abwägungskriterien	Landwirtschaftliche Schwerpunktgebiete	NEIN	
15		landwirtschaftlich wertvolle Böden (Bodenwert >55)	NEIN	
21		Reservegebiete (Rohstoffe)	NEIN	
22/23		1000 m Puffer zu Windenergiebereichen/-konzentrationszonen	NEIN	
28		Freileitungen (ab 220kV; 400 m Abstand zu Wohnbebauung)	NEIN	
29		Agrarstrukturelle Belange (Flurbereinigungen)	NEIN	
31		erweiterte Lärmschutzzone	NEIN	
35		1500m Puffer zu Windenergiebereichen/-konzentrationszonen	NEIN	
43	qualifizierendes Kriterium	Lärmbelastung (Umgebungsärmkartierung)	NEIN	
44		Bündelungspuffer für Leitungen um Trassen (doppelter Schutzstreifen bei Strom ab 110kV & Gas/Produkten ab 30cm; andere dafür nutzbare linienförmige Infrastruktur)	NEIN	
45/46		Altlasten/Kampfmittel	NEIN	
Abwägungsvorschlag			Die Fläche ist als ASB-P geeignet.	

Ergebnis Siedlungsflächenpotenzialmodell (SFPM)	Die Fläche ist unter Berücksichtigung des betroffenen Freiraumkriteriums <b>als ASB-P geeignet</b> . 001a: Da hier bisher bereits ASB im Regionalplan festgelegt ist, wurde keine erneute SUP durchgeführt. 001b: Aufgrund der Flächengröße von > 10 ha wurde hier eine SUP durchgeführt.
---	---

Ergebnis Strategische Umweltprüfung (SUP)*	<p>Erhebliche Beeinträchtigungen sind für das Naturschutzgebiet nicht zu erwarten, da es im Umfeld des Plangebietes flächengleich mit dem FFH-Gebiet „Herrenholz und Schöppinger Berg“ ist, für das eine FFH-Vorprüfung durchgeführt wurde. Im Ergebnis der Vorprüfung wurden Beeinträchtigungen des FFH-Gebietes durch das Plangebiet ausgeschlossen, so dass auch keine erheblichen Umweltauswirkungen auf das betroffene Naturschutzgebiet zu erwarten sind.</p> <p>Hinsichtlich der schutzgutbezogenen Beurteilung sind demnach voraussichtlich bei vier Kriterien (schutzwürdige Böden / klimarelevante Böden, landschaftsgebundene Erholung, Landschaftsbild, Kulturlandschaft) erhebliche Umweltauswirkungen zu erwarten, so dass <b>die Umweltauswirkungen schutzgutübergreifend als erheblich eingeschätzt werden</b>.</p> <p>Die Planungsregion ist großflächig durch klimarelevante bzw. schutzwürdige Böden charakterisiert. Eine Vermeidung der Inanspruchnahme von schutzwürdigen Böden durch eine Flächenanpassung / -verlagerung ist i.d.R. alternativlos, da auch hierdurch i.d.R. wieder schutzwürdige Böden betroffen sind (vgl. Kap. 4.4 und 4.6 des Umweltberichts). UZVR von mehr als 10 qkm kommen großflächig in der Planungsregion vor (vgl. Kap. 4.7 des Umweltberichts). Die UZVR mit mehr als 10 qkm reichen dabei überwiegend bis nah an bestehende Siedlungsflächen heran, so dass eine Überlagerung mit den Plangebietes i.d.R. nicht zu vermeiden ist. Da die Plangebiete bereits bestehende Siedlungsflächen vergrößern, liegen sie an den Rändern der UZVR und zerschneiden diese nicht.</p> <p>Das Münsterland ist nahezu flächendeckend von Bedeutung für die historische Kulturlandschaft (vgl. Kap. 4.8 des Umweltberichts). Aufgrund des hohen Flächenanteils an regional bedeutsamen Kulturlandschaftsbereichen lässt sich eine Überlagerung der Kulturlandschaft mit den Plangebietes i.d.R. nicht vermeiden, eine Anpassung von Plangebietes stellt daher i.d.R. keine Alternative dar.</p>
--	---

\*Inhalt des jeweiligen SUP-Prüfbogens, Tabelle 4 - Zusammenfassende Einschätzung der Erheblichkeit der Umweltauswirkungen

raumordnerische Gesamtabwägung (SFPM & SUP)
<p>Auch wenn in der SUP die Umweltauswirkungen auf die schutzwürdige Böden / klimarelevante Böden, die landschaftsgebundene Erholung Landschaftsbild und die Kulturlandschaft als erheblich eingeschätzt wird, kann durch Veränderung der Fläche oder eine alternative Verortung der Fläche die Betroffenheit nicht vermieden werden.</p> <p>Der ASB-P grenzt im Nordwesten an Bebauung und wird im Nordosten durch die geplante L 580n begrenzt. Die vorhandene Bebauung liegt zwischen NSG/FFH und ASB-P. Damit werden durch den ASB-P keine zusätzlichen negativen Auswirkungen auf das NSG/FFH und das geringfügig betroffene Landschaftsbild erwartet.</p> <p>Die im SFPM betroffenen Freiraumkriterien sind auf den nachgeordneten Planungs- und Zulassungsebenen zu berücksichtigen. Sie sind vermeidbar oder ausgleichbar.</p> <p><b>Insgesamt wird die Fläche für die ASB-P Festlegung als geeignet bewertet.</b></p>

Allgemeine Informationen			Kartenausschnitt
Kreis	Steinfurt		
Kommune	Horstmar		
Ortsteil	Horstmar		
Gebietsbezeichnung	ST- HORS-002		
Größe [ha]	8		
Geplante Regionalplanfestlegung	ASB-P		
Bisherige Regionalplanfestlegung	vorwiegend AFAB, tlw. Waldbereich		
Bemerkung/ Beschreibung	Konzept zentraler Orte	Grundzentrum	
	Anschluss an einen	ZASB	
	Vorschlag der Kommune	JA	

Siedlungsstrukturelle Bewertung				
Kriterium/Bewertung begrenzend (hohes Gewicht, mittleres Gewicht, geringes Gewicht); begünstigend			JA/NEIN	Beschreibung
36	qualifizierende Kriterien	Erreichbarkeit des ZVB ( 5 min.)	JA	
37		Erreichbarkeit eines Schienenhaltepunktes (10 min.)	NEIN	
		Erreichbarkeit einer Schnellbushaltestelle (10 min.)	JA	
		Erreichbarkeit einer Regionalbushaltestelle (5 min.)	JA	
38		Entfernung einer Grundschule < 2000m	JA	
39		Anbindung an überörtliche Verkehrsinfrastruktur/Ortsdurchfahrt	JA	L 579, K 62
40		vorhandene Aufnahmefähigkeit technischer Infrastruktur	NEIN	
41		bestehende Zäsuren	NEIN	
42		Kommunale Konzepte	NEIN	
Abwägungsvorschlag			Aus siedlungsstruktureller Sicht ist die Fläche als ASB-P geeignet.	

Freiraumbezogene Bewertung						
Kriterium/Bewertung begrenzend (hohes Gewicht, mittleres Gewicht, geringes Gewicht); begünstigend			JA/NEIN	Beschreibung	Mögliche Entlassung aus dem Landschaftsschutz/ Ausgleich möglich	Einschätzung der HNB & UNB
3	Ausschlusskriterium	FFH / Vogelschutzgebiet	NEIN			
4		Naturschutzgebiet	NEIN			
5		Wasserschutzgebiet Zone I & II	NEIN			
6		festgesetzte & vorläufige Überschwemmungsgebiete, Überschwemmungsbereiche	NEIN			
12	Abwägungskriterium	Bereich zum Schutz der Natur (BSN) (die nicht durch Ausschlusskriterien abgedeckt sind)	NEIN			
13		verfahrenskritische Vorkommen planungsrelevanter Arten Tiere	NEIN			
13		verfahrenskritische Vorkommen planungsrelevante Arten Pflanzen	NEIN			
16		Biotop gem. § 30 BNatSchG bzw. § 42 LNatSchG NRW	NEIN			
17		Waldbereich	NEIN			
18		Schutzwürdige Böden mit sehr hoher Funktionserfüllung	NEIN			
19		Wasserschutzgebiet Zone III A-C	NEIN			
20		Landschaftsschutzgebiet	NEIN			
24		landesbedeutsame Kulturlandschaften	NEIN			
25		Landschaftsbild mit herausragender Bedeutung	NEIN			
26		Hochwasserrisikogebiete	NEIN			
27		Klimasensible Bereiche mit überregionaler Bedeutung	NEIN			
30		Bereiche zum Schutz der Landschaft und landschaftsorientierten Erholung (BSLE) (die nicht LSG sind)	NEIN			
32		Vorkommen planungsrelevanter Arten Tiere	NEIN			
32		Vorkommen planungsrelevanter Arten Pflanzen	NEIN			
33		Biotopverbundflächen (die nicht BSN/BSLE sind) & schutzwürdige Biotop	NEIN			
34		Blickbeziehungen/Sichtachsen zu Denkmälern	JA	Sonstiger Hinweis: Denkmalbereich „Altstadt Horstmar“ angrenzend		
Abwägungsvorschlag			Die Fläche ist aus Freiraumsicht für eine Festlegung als ASB-P geeignet. Auswirkungen auf den angrenzenden Denkmalbereich "Altstadt Horstmar" sind vorhaben- bzw. standortbezogen auf nachfolgender Planungsebene zu prüfen.			

Sonstige Belange				
Kriterium/Bewertung begrenzend (hohes Gewicht, mittleres Gewicht, geringes Gewicht); begünstigend			JA/NEIN	Beschreibung
1/2	Ausschlusskriterium	Windenergiebereiche/Windkonzentrationszonen	NEIN	
7		Bereichen für die Sicherung und den Abbau oberflächennaher Bodenschätze (BSAB)	NEIN	
8		Bereiche für Aufschüttungen	NEIN	
9		Bereiche mit Zweckbindung	NEIN	
10		Störfallbetriebe	NEIN	
11		konkrete Leitungsführung & im Grundbuch dinglich gesicherter Schutzstreifen (Strom ab 110kV, Gas/Produkten ab 30cm)	NEIN	
14	Abwägungskriterien	Landwirtschaftliche Schwerpunktgebiete	NEIN	
15		landwirtschaftlich wertvolle Böden (Bodenwert >55)	NEIN	
21		Reservegebiete (Rohstoffe)	NEIN	
22/23		1000 m Puffer zu Windenergiebereichen/-konzentrationszonen	NEIN	
28		Freileitungen (ab 220kV; 400 m Abstand zu Wohnbebauung)	NEIN	
29		Agrarstrukturelle Belange (Flurbereinigungen)	NEIN	
31		erweiterte Lärmschutzzone	NEIN	
35		1500m Puffer zu Windenergiebereichen/-konzentrationszonen	NEIN	
43	qualifizierendes Kriterium	Lärmbelastung (Umgebungsärmkartierung)	NEIN	
44		Bündelungspuffer für Leitungen um Trassen (doppelter Schutzstreifen bei Strom ab 110kV & Gas/Produkten ab 30cm; andere dafür nutzbare linienförmige Infrastruktur)	NEIN	
45/46		Altlasten/Kampfmittel	NEIN	
Abwägungsvorschlag			Die Fläche ist als ASB-P geeignet.	

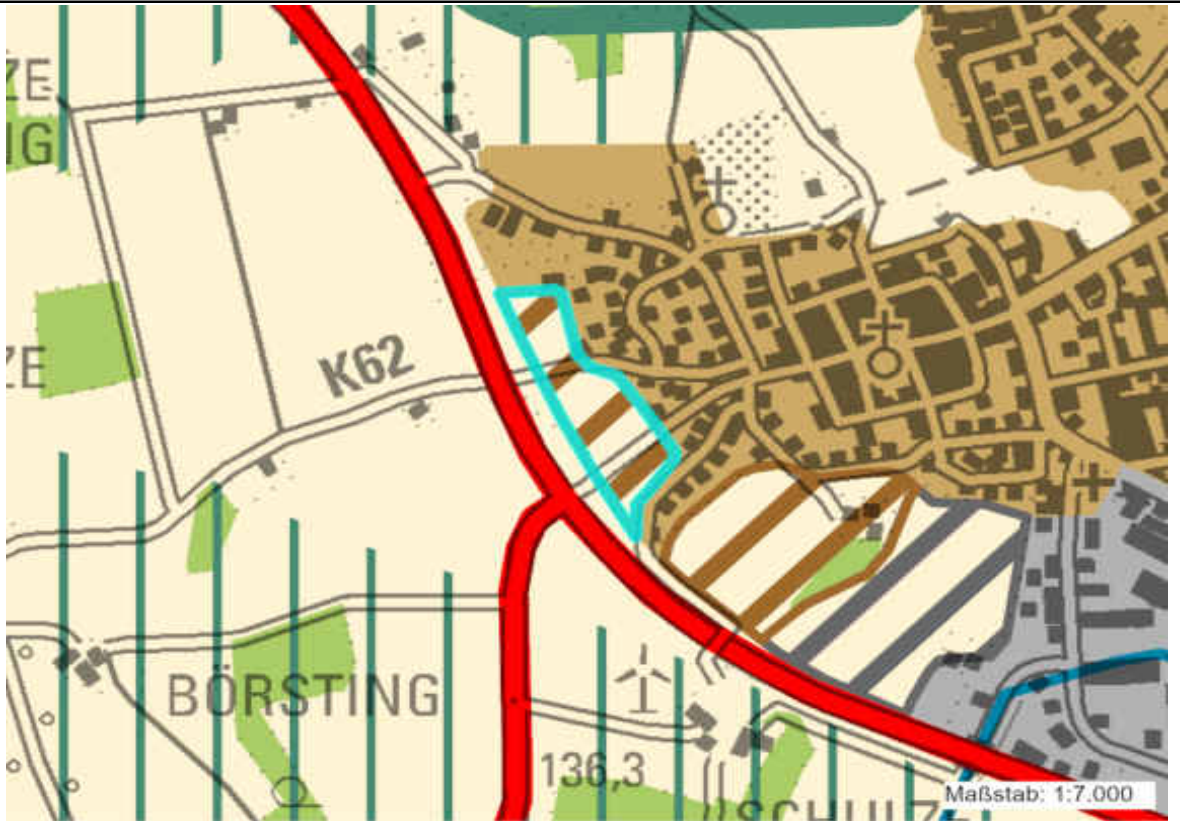
<b>Ergebnis Siedlungsflächenpotenzialmodell (SFPM)</b>	Die Fläche ist als ASB-P geeignet. Da der ASB-P 002 unmittelbar an den GIB-P 005 grenzt und somit insgesamt ein Potenzialbereich > 10 ha entsteht, wurde für beide Flächen eine SUP durchgeführt.
--	--

<b>Ergebnis Strategische Umweltprüfung (SUP)*</b>	<p>Hinsichtlich der schutzgutbezogenen Beurteilung sind voraussichtlich bei zwei Kriterien (klimatische und lufthygienische Ausgleichsräume, Kulturlandschaft) erhebliche Umweltauswirkungen zu erwarten, so dass die Umweltauswirkungen schutzgutübergreifend als erheblich eingeschätzt werden.</p> <p>Bereiche mit mindestens sehr hoher Bedeutung für die Klimafunktionen befinden sich i.d.R. umliegend um bestehende Siedlungsflächen, da diesen Bereichen i.d.R. aufgrund des Siedlungsbezuges eine Ausgleichsfunktion für das innerörtliche / innerstädtische Klima zukommt (vgl. Kap. 4.6 des Umweltberichts). Da die Plangebiete der ASB-P und GIB-P zur Vermeidung einer Zersiedelung der Landschaft überwiegend an vorhandene Siedlungsflächen angrenzen, erfolgt hierdurch meist auch eine Überlagerung von Flächen mit Bedeutung für das Klima. Durch eine Verlegung oder Veränderung der Flächen an andere Siedlungsränder ist i.d.R. keine Vermeidung der Betroffenheit zu erreichen.</p> <p>Das Münsterland ist nahezu flächendeckend von Bedeutung für die historische Kulturlandschaft (vgl. Kap. 4.8 des Umweltberichts). Aufgrund des hohen Flächenanteils an regional bedeutsamen Kulturlandschaftsbereichen lässt sich eine Überlagerung der Kulturlandschaft mit den Plangebieten i.d.R. nicht vermeiden, eine Anpassung von Plangebieten stellt daher i.d.R. keine Alternative dar.</p>
---	--

\*Inhalt des jeweiligen SUP-Prüfbogens, Tabelle 4 - Zusammenfassende Einschätzung der Erheblichkeit der Umweltauswirkungen

<b>raumordnerische Gesamtabwägung (SFPM &amp; SUP)</b>	
<p>Auch wenn in der SUP die Umweltauswirkungen auf die klimatische und lufthygienische Ausgleichsräume und die Kulturlandschaft als erheblich eingeschätzt werden, können durch Veränderung der Fläche oder eine alternative Verortung der Fläche die Betroffenheiten nicht vermieden werden.</p> <p>Im Ergebnis des SFPM ist die Fläche als ASB-P geeignet.</p> <p>Insgesamt wird die Fläche für die ASB-P - Festlegung als geeignet bewertet.</p>	

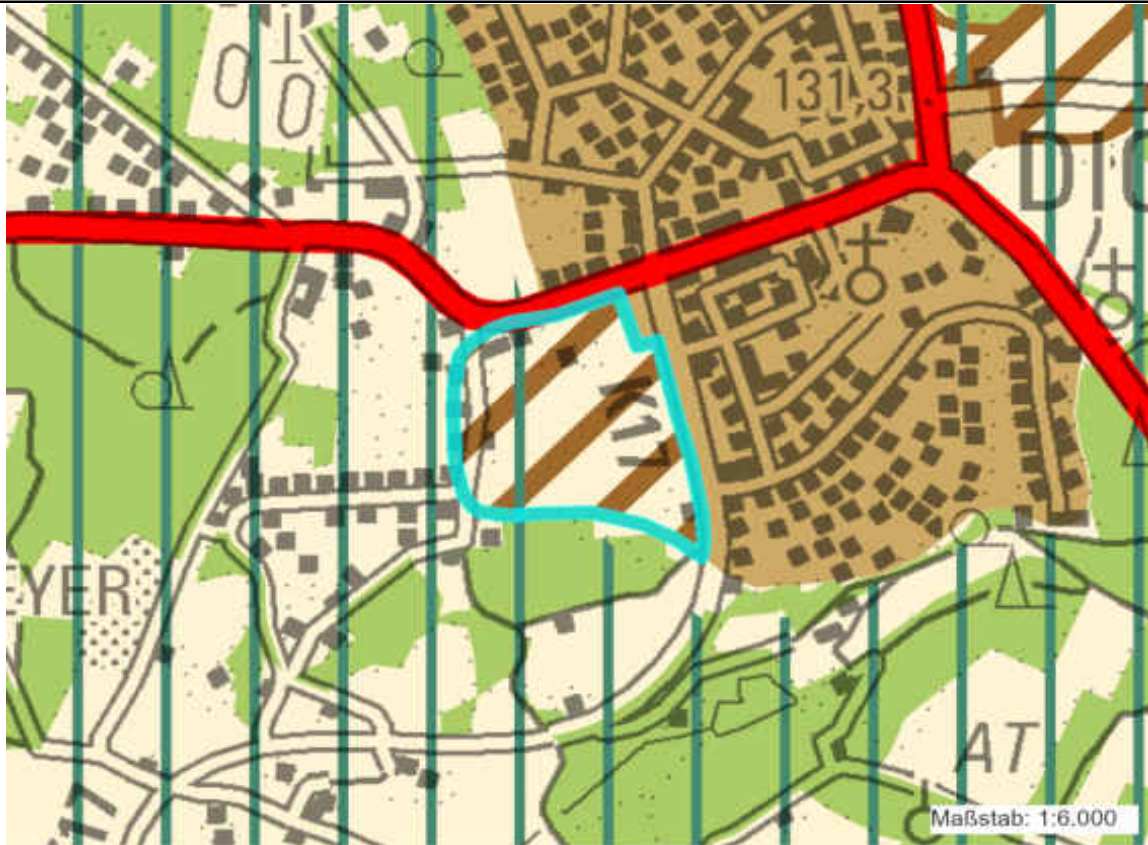


Allgemeine Informationen			Kartenausschnitt
Kreis	Steinfurt		
Kommune	Horstmar		
Ortsteil	Horstmar		
Gebietsbezeichnung	ST- HORS-003		
Größe [ha]	4		
Geplante Regionalplanfestlegung	ASB-P		
Bisherige Regionalplanfestlegung	2 ha AFAB, 2 ha ASB		
Bemerkung/ Beschreibung	Konzept zentraler Orte	Grundzentrum	
	Anschluss an einen	ZASB	
	Vorschlag der Kommune	JA	

Siedlungsstrukturelle Bewertung				
Kriterium/Bewertung begrenzend (hohes Gewicht, mittleres Gewicht, geringes Gewicht); Begründung			JA/NEIN	Beschreibung
36	qualifizierende Kriterien	Erreichbarkeit des ZVB ( 5 min.)	JA	
37		Erreichbarkeit eines Schienenhaltepunktes (10 min.)	NEIN	
		Erreichbarkeit einer Schnellbushaltestelle (10 min.)	JA	
		Erreichbarkeit einer Regionalbushaltestelle (5 min.)	JA	
38		Entfernung einer Grundschule < 2000m	JA	
39		Anbindung an überörtliche Verkehrsinfrastruktur/Ortsdurchfahrt	JA	L 579, K 62
40		vorhandene Aufnahmefähigkeit technischer Infrastruktur	NEIN	
41		bestehende Zäsuren	NEIN	
42		Kommunale Konzepte	NEIN	
Abwägungsvorschlag			Aus siedlungsstruktureller Sicht ist die Fläche als ASB-P geeignet.	

Freiraumbezogene Bewertung						
Kriterium/Bewertung begrenzend (hohes Gewicht, mittleres Gewicht, geringes Gewicht); begleitend			JA/NEIN	Beschreibung	Mögliche Entlassung aus dem Landschaftsschutz/ Ausgleich möglich	Einschätzung der HNB & UNB
3	Ausschlusskriterium	FFH / Vogelschutzgebiet	NEIN			
4		Naturschutzgebiet	NEIN			
5		Wasserschutzgebiet Zone I & II	NEIN			
6		festgesetzte & vorläufige Überschwemmungsgebiete, Überschwemmungsbereiche	NEIN			
12	Abwägungskriterium	Bereich zum Schutz der Natur (BSN) (die nicht durch Ausschlusskriterien abgedeckt sind)	NEIN			
13		verfahrenskritische Vorkommen planungsrelevanter Arten Tiere	NEIN			
13		verfahrenskritische Vorkommen planungsrelevante Arten Pflanzen	NEIN			
16		Biotop gem. § 30 BNatschG bzw. § 42 LNatSchG NRW	NEIN			
17		Waldbereich	NEIN			
18		Schutzwürdige Böden mit sehr hoher Funktionserfüllung	NEIN			
19		Wasserschutzgebiet Zone III A-C	NEIN			
20		Landschaftsschutzgebiet	NEIN			
24		landesbedeutsame Kulturlandschaften	NEIN			
25		Landschaftsbild mit herausragender Bedeutung	NEIN			
26		Hochwasserrisikogebiete	NEIN			
27		Klimasensible Bereiche mit überregionaler Bedeutung	NEIN			
30		Bereiche zum Schutz der Landschaft und landschaftsorientierten Erholung (BSLE) (die nicht LSG sind)	NEIN			
32		Vorkommen planungsrelevanter Arten Tiere	NEIN			
32		Vorkommen planungsrelevanter Arten Pflanzen	NEIN			
33		Biotopverbundflächen (die nicht BSN/BSLE sind) & schutzwürdige Biotop	NEIN			
34		Blickbeziehungen/Sichtachsen zu Denkmälern	NEIN			
Abwägungsvorschlag			Die Fläche ist aus Freiraumsicht für eine Festlegung als ASB-P geeignet.			

Sonstige Belange				
Kriterium/Bewertung begrenzend (hohes Gewicht, mittleres Gewicht, geringes Gewicht); <i>begünstigend</i>			JA/NEIN	Beschreibung
1/2	Ausschlusskriterium	Windenergiebereiche/Windkonzentrationszonen	NEIN	
7		Bereichen für die Sicherung und den Abbau oberflächennaher Bodenschätze (BSAB)	NEIN	
8		Bereiche für Aufschüttungen	NEIN	
9		Bereiche mit Zweckbindung	NEIN	
10		Störfallbetriebe	NEIN	
11		konkrete Leitungsführung & im Grundbuch dinglich gesicherter Schutzstreifen (Strom ab 110kV, Gas/Produkten ab 30cm)	NEIN	
14	Abwägungskriterien	Landwirtschaftliche Schwerpunktgebiete	NEIN	
15		landwirtschaftlich wertvolle Böden (Bodenwert >55)	NEIN	
21		Reservegebiete (Rohstoffe)	NEIN	
22/23		1000 m Puffer zu Windenergiebereichen/-konzentrationszonen	NEIN	
28		Freileitungen (ab 220kV; 400 m Abstand zu Wohnbebauung)	NEIN	
29		Agrarstrukturelle Belange (Flurbereinigungen)	NEIN	
31		erweiterte Lärmschutzzone	NEIN	
35		1500m Puffer zu Windenergiebereichen/-konzentrationszonen	JA	
43	qualifizierendes Kriterium	Lärmbelastung (Umgebungsärmkartierung)	NEIN	
44		Bündelungspuffer für Leitungen um Trassen (doppelter Schutzstreifen bei Strom ab 110kV & Gas/Produkten ab 30cm; andere dafür nutzbare linienförmige Infrastruktur)	NEIN	
45/46		Altlasten/Kampfmittel	NEIN	
Abwägungsvorschlag			Künftige Siedlungsentwicklung könnte zu Einschränkungen beim Ausbau der Windenergie führen. Da an dieser Stelle jedoch bereits Wohnbebauung zwischen der Windkonzentrationszone des FNP und dem ASB-P 003 vorhanden ist, kann dieser Belang hier unberücksichtigt bleiben. <b>Die Fläche ist als ASB-P geeignet.</b>	
Gesamtabwägung		Die Fläche ist als ASB-P geeignet. Aufgrund der Flächengröße von < 10 ha und da SUP-relevante Kriterien nicht betroffen sind, wurde hier keine SUP durchgeführt.		

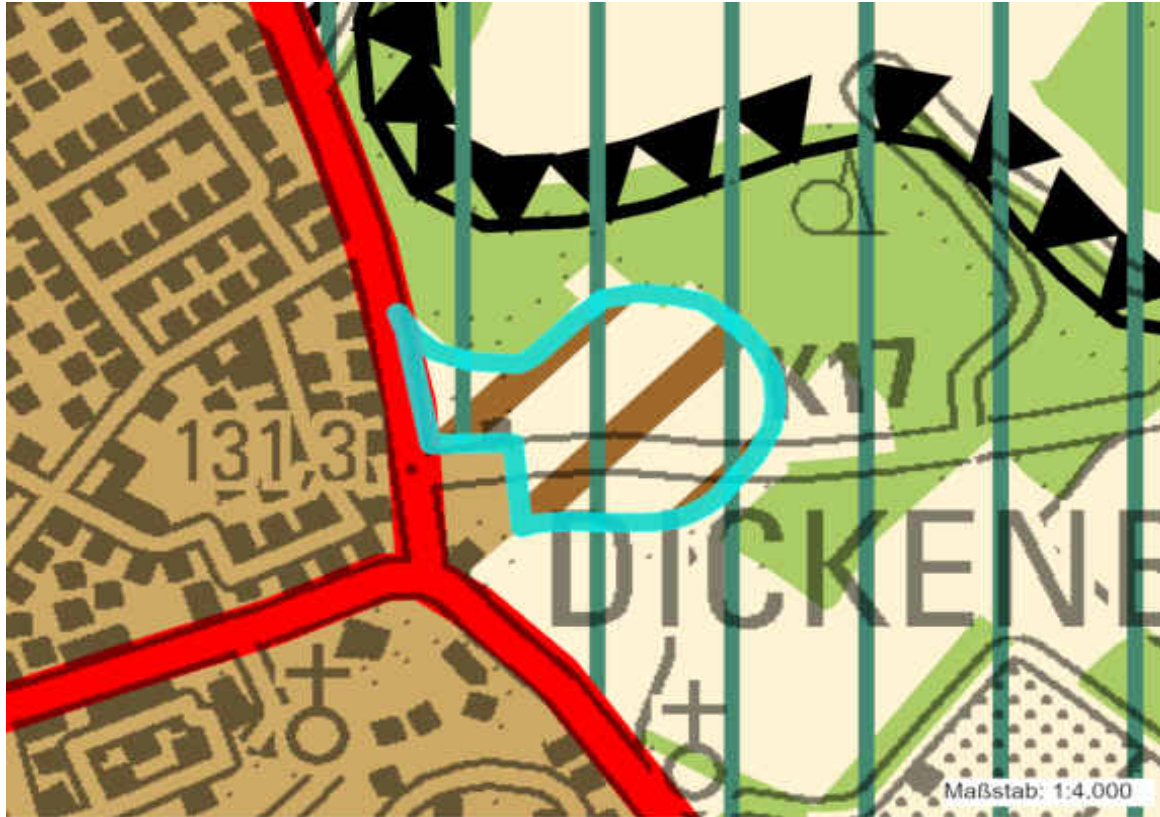
Allgemeine Informationen			Kartenausschnitt
Kreis	Steinfurt		
Kommune	Ibbenbüren		
Ortsteil	Dickenberg		
Gebietsbezeichnung	ST-IBBE-001		
Größe [ha]	9		
Geplante Regionalplanfestlegung	ASB-P		
Bisherige Regionalplanfestlegung	AFAB, tlw. ASB, tlw. BSLE		
Bemerkung/ Beschreibung	Konzept zentraler Orte	Ortsteile	
	Anschluss an einen	ASB	
	Vorschlag der Kommune	JA	

Siedlungsstrukturelle Bewertung				
Kriterium/Bewertung begrenzend (hohes Gewicht, mittleres Gewicht, geringes Gewicht); begünstigend			JA/NEIN	Beschreibung
36	qualifizierende Kriterien	Erreichbarkeit des ZVB ( 5 min.)	JA	
37		Erreichbarkeit eines Schienenhaltepunktes (10 min.)	JA	
		Erreichbarkeit einer Schnellbushaltestelle (10 min.)	NEIN	
		Erreichbarkeit einer Regionalbushaltestelle (5 min.)	NEIN	
38		Entfernung einer Grundschule < 2000m	JA	
39		Anbindung an überörtliche Verkehrsinfrastruktur/Ortsdurchfahrt	JA	L 501, L 504
40		vorhandene Aufnahmefähigkeit technischer Infrastruktur	JA	
41		bestehende Zäsuren	NEIN	
42		Kommunale Konzepte	NEIN	
Abwägungsvorschlag			Aus siedlungsstruktureller Sicht ist die Fläche als ASB-P geeignet.	

Freiraumbezogene Bewertung						
Kriterium/Bewertung begrenzend (hohes Gewicht, mittleres Gewicht, geringes Gewicht); begünstigend			JA/NEIN	Beschreibung	Mögliche Entlassung aus dem Landschaftsschutz/ Ausgleich möglich	Einschätzung der HNB & UNB
3	Ausschlusskriterium	FFH / Vogelschutzgebiet	NEIN			
4		Naturschutzgebiet	NEIN			
5		Wasserschutzgebiet Zone I & II	NEIN			
6		festgesetzte & vorläufige Überschwemmungsgebiete, Überschwemmungsbereiche	NEIN			
12	Abwägungskriterium	Bereich zum Schutz der Natur (BSN) (die nicht durch Ausschlusskriterien abgedeckt sind)	NEIN			
13		verfahrenskritische Vorkommen planungsrelevanter Arten Tiere	NEIN			
13		verfahrenskritische Vorkommen planungsrelevante Arten Pflanzen	NEIN			
16		Biotop gem. § 30 BNatSchG bzw. § 42 LNatSchG NRW	NEIN			
17		Waldbereich	NEIN			
18		Schutzwürdige Böden mit sehr hoher Funktionserfüllung	NEIN			
19		Wasserschutzgebiet Zone III A-C	NEIN			
20		Landschaftsschutzgebiet	NEIN			
24		landesbedeutsame Kulturlandschaften	NEIN			
25		Landschaftsbild mit herausragender Bedeutung	NEIN			
26		Hochwasserrisikogebiete	NEIN			
27		Klimasensible Bereiche mit überregionaler Bedeutung	NEIN			
30		Bereiche zum Schutz der Landschaft und landschaftsorientierten Erholung (BSLE) (die nicht LSG sind)	JA	teilweise Betroffenheit im westlichen Bereich		
32		Vorkommen planungsrelevanter Arten Tiere	NEIN			
32		Vorkommen planungsrelevanter Arten Pflanzen	NEIN			
33		Biotopverbundflächen (die nicht BSN/BSLE sind) & schutzwürdige Biotop	JA	geringfügig Biotopverbundfläche besonderer Bedeutung (VB-MS-3611-013 Wald-Gruenlandkomplex bei Dickenberg) betroffen		
34		Blickbeziehungen/Sichtachsen zu Denkmälern	NEIN			
Abwägungsvorschlag			Die Fläche ist aus Freiraumsicht für eine Festlegung als ASB-P geeignet. Insbesondere Auswirkungen auf den Biotopverbund durch den Zerschneidungseffekt und das stärkere Verkehrsaufkommen sind auf den nachgeordneten Planungs- und Zulassungsebenen zu prüfen. Die teilweise Betroffenheit des BSLE ist im Rahmen der nachfolgenden Planungs- und Zulassungsebenen zu berücksichtigen.			

Sonstige Belange				
Kriterium/Bewertung begrenzend (hohes Gewicht, mittleres Gewicht, geringes Gewicht); begünstigend		JA/NEIN	Beschreibung	
1/2	Ausschlusskriterium	Windenergiebereiche/Windkonzentrationszonen	NEIN	
7		Bereichen für die Sicherung und den Abbau oberflächennaher Bodenschätze (BSAB)	NEIN	
8		Bereiche für Aufschüttungen	NEIN	
9		Bereiche mit Zweckbindung	NEIN	
10		Störfallbetriebe	NEIN	
11		konkrete Leitungsführung & im Grundbuch dinglich gesicherter Schutzstreifen (Strom ab 110kV, Gas/Produkten ab 30cm)	NEIN	
14	Abwägungskriterien	Landwirtschaftliche Schwerpunktgebiete	NEIN	
15		landwirtschaftlich wertvolle Böden (Bodenwert >55)	NEIN	
21		Reservegebiete (Rohstoffe)	NEIN	
22/23		1000 m Puffer zu Windenergiebereichen/-konzentrationszonen	NEIN	
28		Freileitungen (ab 220kV; 400 m Abstand zu Wohnbebauung)	NEIN	
29		Agrarstrukturelle Belange (Flurbereinigungen)	NEIN	
31		erweiterte Lärmschutzzone	NEIN	
35		1500m Puffer zu Windenergiebereichen/-konzentrationszonen	NEIN	
43	qualifizierendes Kriterium	Lärmbelastung (Umgebungsärmkartierung)	NEIN	
44		Bündelungspuffer für Leitungen um Trassen (doppelter Schutzstreifen bei Strom ab 110kV & Gas/Produkten ab 30cm; andere dafür nutzbare linienförmige Infrastruktur)	NEIN	
45/46		Altlasten/Kampfmittel	NEIN	
Abwägungsvorschlag		Die Fläche ist als ASB-P geeignet.		
Gesamtabwägung		Die Fläche ist als ASB-P geeignet. Aufgrund der Flächengröße von < 10 ha und da SUP-relevante Kriterien nicht betroffen sind, wurde hier keine SUP durchgeführt.		




Allgemeine Informationen			Kartenausschnitt
Kreis	Steinfurt		
Kommune	Ibbenbüren		
Ortsteil	Dickenberg		
Gebietsbezeichnung	ST-IBBE-002		
Größe [ha]	5		
Geplante Regionalplanfestlegung	ASB-P		
Bisherige Regionalplanfestlegung	AFAB, BSLE		
Bemerkung/ Beschreibung	Konzept zentraler Orte	Ortsteile	
	Anschluss an einen	ASB	
	Vorschlag der Kommune	JA	

Siedlungsstrukturelle Bewertung				
Kriterium/Bewertung begrenzend (hohes Gewicht, mittleres Gewicht, geringes Gewicht); begünstigend			JA/NEIN	Beschreibung
36	qualifizierende Kriterien	Erreichbarkeit des ZVB ( 5 min.)	JA	
37		Erreichbarkeit eines Schienenhaltepunktes (10 min.)	JA	
		Erreichbarkeit einer Schnellbushaltestelle (10 min.)	NEIN	
		Erreichbarkeit einer Regionalbushaltestelle (5 min.)	NEIN	
		38	Entfernung einer Grundschule < 2000m	JA
39		Anbindung an überörtliche Verkehrsinfrastruktur/Ortsdurchfahrt	JA	L 501, L 504
40		vorhandene Aufnahmefähigkeit technischer Infrastruktur	JA	
41		bestehende Zäsuren	NEIN	
42	Kommunale Konzepte	NEIN		
Abwägungsvorschlag			Aus siedlungsstruktureller Sicht ist die Fläche als ASB-P geeignet.	

Freiraumbezogene Bewertung						
Kriterium/Bewertung begrenzend (hohes Gewicht, mittleres Gewicht, geringes Gewicht); begünstigend			JA/NEIN	Beschreibung	Mögliche Entlassung aus dem Landschaftsschutz/ Ausgleich möglich	Einschätzung der HNB & UNB
3	Ausschlusskriterium	FFH / Vogelschutzgebiet	NEIN			
4		Naturschutzgebiet	NEIN			
5		Wasserschutzgebiet Zone I & II	NEIN			
6		festgesetzte & vorläufige Überschwemmungsgebiete, Überschwemmungsbereiche	NEIN			

12	Abwägungskriterium	Bereich zum Schutz der Natur (BSN) (die nicht durch Ausschlusskriterien abgedeckt sind)	NEIN			
13		verfahrenskritische Vorkommen planungsrelevanter Arten Tiere	NEIN			
13		verfahrenskritische Vorkommen planungsrelevante Arten Pflanzen	NEIN			
16		Biotope gem. § 30 BNatschG bzw. § 42 LNatSchG NRW	NEIN			
17		Waldbereich	NEIN			
18		Schutzwürdige Böden mit sehr hoher Funktionserfüllung	NEIN			
19		Wasserschutzgebiet Zone III A-C	NEIN			
20		Landschaftsschutzgebiet	JA	vollständig gelegen im LSG-3612-0003, Rudolphschacht (Landschaftsplans II „Schafbergplatte“ )		UNB / 23.04.2021: Inwieweit der Kreistag der nachfolgend erforderlichen Änderung des LP II folgt, ist offen. Die Klärung kann seitens des Kreises in Aussicht gestellt werden, sobald dies erforderlich wird.
24		landesbedeutsame Kulturlandschaften	NEIN			
25		Landschaftsbild mit herausragender Bedeutung	NEIN			
26		Hochwasserrisikogebiete	NEIN			
27		Klimasensible Bereiche mit überregionaler Bedeutung	NEIN			
30		Bereiche zum Schutz der Landschaft und landschaftsorientierten Erholung (BSLE) (die nicht LSG sind)	NEIN			
32		Vorkommen planungsrelevanter Arten Tiere	NEIN			
32		Vorkommen planungsrelevanter Arten Pflanzen	NEIN			
33		Biotopverbundflächen (die nicht BSN/BSLE sind) & schutzwürdige Biotope	NEIN			
34	Blickbeziehungen/Sichtachsen zu Denkmälern	NEIN				
Abwägungsvorschlag			Voraussetzung für die Inanspruchnahme des ASB-P auf den nachgeordneten Planungs- und Zulassungsebenen ist die Rücknahme des Landschaftsschutzgebietes aus dem Landschaftsplans II „Schafbergplatte“ für den ASB-P. Die zuständige uNB wurde im Vorfeld um ihre Einschätzung dazu gebeten und hat der Regionalplanungsbehörde mitgeteilt, dass sie keine Bedenken gegen eine Regionalplanfestlegung habe, aber eine Klärung hinsichtlich einer Änderung des Landschaftsplanes zur Entlassung aus dem Landschaftsschutz erst im Rahmen der erforderlichen nachgeordneten Planverfahren möglich sei. Die Fläche ist unter dem Vorbehalt einer Inaussichtstellung einer Entlassung aus dem LSG als ASB-P geeignet.			

Sonstige Belange					
Kriterium/Bewertung begrenzend (hohes Gewicht, mittleres Gewicht, geringes Gewicht); <i>begünstigend</i>			JA/NEIN	Beschreibung	
1/2	Ausschlusskriterium	Windenergiebereiche/Windkonzentrationszonen	NEIN		
7		Bereichen für die Sicherung und den Abbau oberflächennaher Bodenschätze (BSAB)	NEIN		
8		Bereiche für Aufschüttungen	NEIN		
9		Bereiche mit Zweckbindung	NEIN		
10		Störfallbetriebe	NEIN		
11	Abwägungskriterien	konkrete Leitungsführung & im Grundbuch dinglich gesicherter Schutzstreifen (Strom ab 110kV, Gas/Produkten ab 30cm)	NEIN		
14		Landwirtschaftliche Schwerpunktgebiete	NEIN		
15		landwirtschaftlich wertvolle Böden (Bodenwert >55)	NEIN		
21		Reservegebiete (Rohstoffe)	NEIN		
22/23		1000 m Puffer zu Windenergiebereichen/-konzentrationszonen	NEIN		
28		Freileitungen (ab 220kV; 400 m Abstand zu Wohnbebauung)	NEIN		
29		Agrarstrukturelle Belange (Flurbereinigungen)	NEIN		
31		erweiterte Lärmschutzzone	NEIN		
35		1500m Puffer zu Windenergiebereichen/-konzentrationszonen	JA	geringfügig im Nordwesten	
43		Lärmbelastung (Umgebungsärmkartierung)	NEIN		
44		Bündelungspuffer für Leitungen um Trassen (doppelter Schutzstreifen bei Strom ab 110kV & Gas/Produkten ab 30cm; andere dafür nutzbare linienförmige Infrastruktur)	NEIN		
45/46		Altlasten/Kampfmittel	NEIN		
Abwägungsvorschlag			Künftige Siedlungsentwicklung könnte zu Einschränkungen beim Ausbau der Windenergie führen. Dieser Belang ist im Rahmen der nachfolgenden Planungs- und Zulassungsebenen zu berücksichtigen. <b>Die Fläche ist als ASB-P geeignet.</b>		
Gesamtabwägung		Die Fläche ist unter dem Vorbehalt einer Inaussichtstellung einer Entlassung aus dem LSG als ASB-P geeignet. Aufgrund der Flächengröße von < 10 ha und da SUP-relevante Kriterien nicht betroffen sind, wurde hier keine SUP durchgeführt.			

Allgemeine Informationen			Kartenausschnitt
Kreis	Steinfurt		
Kommune	Ibbenbüren		
Ortsteil	Püsselbühren		
Gebietsbezeichnung	ST-IBBE-003		
Größe [ha]	13		
Geplante Regionalplanfestlegung	ASB-P		
Bisherige Regionalplanfestlegung	AFAB		
Bemerkung/ Beschreibung	Konzept zentraler Orte	Ortsteile	
	Anschluss an einen	ASB	
	Vorschlag der Kommune	JA	

Siedlungsstrukturelle Bewertung				
Kriterium/Bewertung begrenzend (hohes Gewicht, mittleres Gewicht, geringes Gewicht); begünstigend			JA/NEIN	Beschreibung
36	qualifizierende Kriterien	Erreichbarkeit des ZVB ( 5 min.)	JA	
37		Erreichbarkeit eines Schienenhaltepunktes (10 min.)	JA	
		Erreichbarkeit einer Schnellbushaltestelle (10 min.)	NEIN	
		Erreichbarkeit einer Regionalbushaltestelle (5 min.)	NEIN	
38		Entfernung einer Grundschule < 2000m	JA	
39		Anbindung an überörtliche Verkehrsinfrastruktur/Ortsdurchfahrt	JA	L 598, K 17
40		vorhandene Aufnahmefähigkeit technischer Infrastruktur	JA	
41		bestehende Zäsuren	NEIN	
42		Kommunale Konzepte	NEIN	
Abwägungsvorschlag			Aus siedlungsstruktureller Sicht ist die Fläche als ASB-P geeignet.	

Freiraumbezogene Bewertung						
Kriterium/Bewertung begrenzend (hohes Gewicht, mittleres Gewicht, geringes Gewicht); begünstigend			JA/NEIN	Beschreibung	Mögliche Entlassung aus dem Landschaftsschutz/ Ausgleich möglich	Einschätzung der HNB & UNB
3	Ausschlusskriterium	FFH / Vogelschutzgebiet	NEIN			
4		Naturschutzgebiet	NEIN			
5		Wasserschutzgebiet Zone I & II	NEIN			
6		festgesetzte & vorläufige Überschwemmungsgebiete, Überschwemmungsbereiche	NEIN			
12	Abwägungskriterium	Bereich zum Schutz der Natur (BSN) (die nicht durch Ausschlusskriterien abgedeckt sind)	NEIN			
13		verfahrenskritische Vorkommen planungsrelevanter Arten Tiere	NEIN			
13		verfahrenskritische Vorkommen planungsrelevante Arten Pflanzen	NEIN			
16		Biotop gem. § 30 BNatSchG bzw. § 42 LNatSchG NRW	NEIN			
17		Waldbereich	NEIN			
18		Schutzwürdige Böden mit sehr hoher Funktionserfüllung	JA	Plaggenesche mit sehr hoher Funktionserfüllung als Archiv der Kulturgeschichte, verbreitetes Vorkommen im Stadtgebiet		
19		Wasserschutzgebiet Zone III A-C	NEIN			
20		Landschaftsschutzgebiet	NEIN			
24		landesbedeutsame Kulturlandschaften	NEIN			
25		Landschaftsbild mit herausragender Bedeutung	NEIN			
26		Hochwasserrisikogebiete	NEIN			
27		Klimasensible Bereiche mit überregionaler Bedeutung	NEIN			
30		Bereiche zum Schutz der Landschaft und landschaftsorientierten Erholung (BSLE) (die nicht LSG sind)	NEIN			
32		Vorkommen planungsrelevanter Arten Tiere	NEIN			
32		Vorkommen planungsrelevanter Arten Pflanzen	NEIN			
33		Biotopverbundflächen (die nicht BSN/BSLE sind) & schutzwürdige Biotop	NEIN			
34		Blickbeziehungen/Sichtachsen zu Denkmälern	NEIN			
Abwägungsvorschlag			Die Betroffenheit des schutzwürdigen Bodens ist im Rahmen der nachfolgenden Planungs- und Zulassungsebenen zu berücksichtigen. Durch die nachgeordneten Planungs- und Zulassungsebenen sollte ein ausreichender Abstand (Entwicklungskorridor gem. WRRL/Blaue Richtlinie) zu dem Gewässer eingehalten werden. Die Fläche ist aus Freiraumsicht für eine Festlegung als ASB-P geeignet.			

Sonstige Belange				
Kriterium/Bewertung begrenzend (hohes Gewicht, mittleres Gewicht, geringes Gewicht); begünstigend			JA/NEIN	Beschreibung
1/2	Ausschlusskriterium	Windenergiebereiche/Windkonzentrationszonen	NEIN	
7		Bereichen für die Sicherung und den Abbau oberflächennaher Bodenschätze (BSAB)	NEIN	
8		Bereiche für Aufschüttungen	NEIN	
9		Bereiche mit Zweckbindung	NEIN	
10		Störfallbetriebe	NEIN	
11		konkrete Leitungsführung & im Grundbuch dinglich gesicherter Schutzstreifen (Strom ab 110kV, Gas/Produkten ab 30cm)	NEIN	
14	Abwägungskriterien	Landwirtschaftliche Schwerpunktgebiete	NEIN	
15		landwirtschaftlich wertvolle Böden (Bodenwert >55)	NEIN	
21		Reservegebiete (Rohstoffe)	NEIN	
22/23		1000 m Puffer zu Windenergiebereichen/-konzentrationszonen	NEIN	
28		Freileitungen (ab 220kV; 400 m Abstand zu Wohnbebauung)	NEIN	
29		Agrarstrukturelle Belange (Flurbereinigungen)	NEIN	
31		erweiterte Lärmschutzzone	NEIN	
35		1500m Puffer zu Windenergiebereichen/-konzentrationszonen	NEIN	
43	qualifizierendes Kriterium	Lärmbelastung (Umgebungsärmkartierung)	NEIN	
44		Bündelungspuffer für Leitungen um Trassen (doppelter Schutzstreifen bei Strom ab 110kV & Gas/Produkten ab 30cm; andere dafür nutzbare linienförmige Infrastruktur)	NEIN	
45/46		Altlasten/Kampfmittel	NEIN	
Abwägungsvorschlag			Die Fläche ist als ASB-P geeignet.	

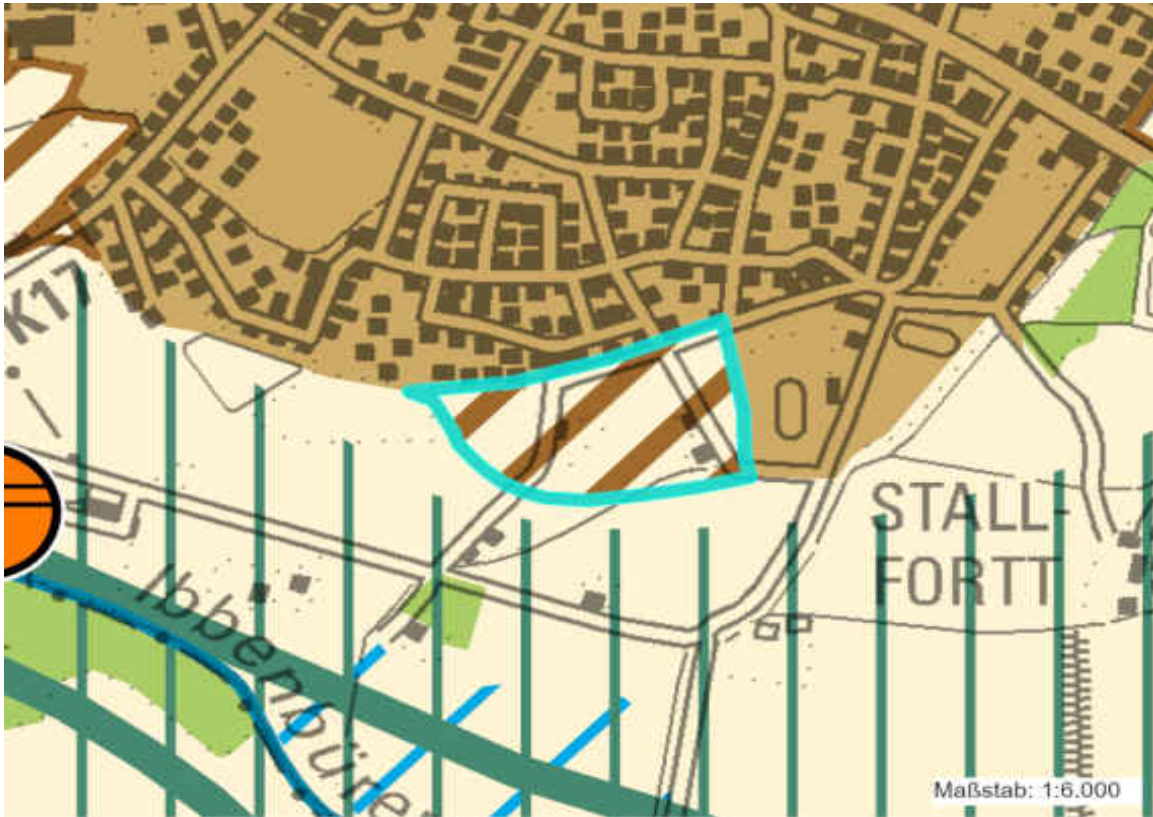


<b>Ergebnis Siedlungsflächenpotenzialmodell (SFPM)</b>	Die Fläche ist unter Berücksichtigung des betroffenen Freiraumkriteriums als ASB-P geeignet. Aufgrund der Flächengröße von > 10 ha wurde hier eine SUP durchgeführt.
--	---

<b>Ergebnis Strategische Umweltprüfung (SUP)*</b>	<p>Hinsichtlich des Kriteriums ‚schutzwürdige/klimarelevante Böden‘ sind erhebliche Umweltauswirkungen zu erwarten. In der schutzgutübergreifenden Gesamtbewertung für diesen Bereich führt dies aufgrund der geringeren Gewichtung dieses Kriteriums insgesamt nicht zu erheblichen Umweltauswirkungen.</p> <p>Die Planungsregion ist großflächig durch klimarelevante bzw. schutzwürdige Böden charakterisiert. Eine Vermeidung der Inanspruchnahme von schutzwürdigen Böden durch eine Flächenanpassung / -verlagerung ist i.d.R. alternativlos, da auch hierdurch i.d.R. wieder schutzwürdige Böden betroffen sind (vgl. Kap. 4.4 und 4.6 des Umweltberichts).</p>
---	--

\*Inhalt des jeweiligen SUP-Prüfbogens, Tabelle 4 - Zusammenfassende Einschätzung der Erheblichkeit der Umweltauswirkungen

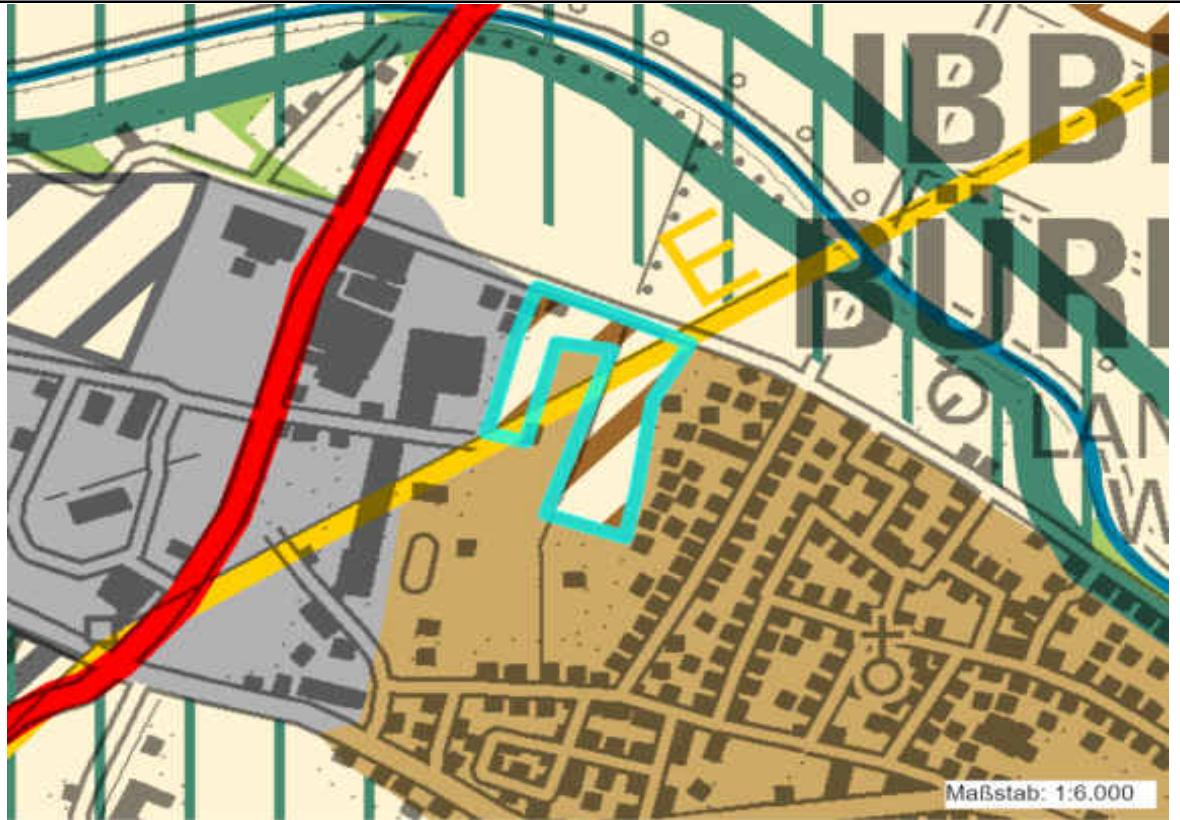
<b>raumordnerische Gesamtabwägung (SFPM &amp; SUP)</b>	
Die Fläche ist aufgrund der Ergebnisse des SFPM und der SUP als ASB-P geeignet.	

Allgemeine Informationen			Kartenausschnitt
Kreis	Steinfurt		
Kommune	Ibbenbüren		
Ortsteil	Püsselbüren		
Gebietsbezeichnung	ST-IBBE-004		
Größe [ha]	8		
Geplante Regionalplanfestlegung	ASB-P		
Bisherige Regionalplanfestlegung	AFAB, tlw. BSLE		
Bemerkung/ Beschreibung	Konzept zentraler Orte	Ortsteile	
	Anschluss an einen	ASB	
	Vorschlag der Kommune	JA	

Siedlungsstrukturelle Bewertung				
Kriterium/Bewertung begrenzend (hohes Gewicht, mittleres Gewicht, geringes Gewicht); begünstigend			JA/NEIN	Beschreibung
36	qualifizierende Kriterien	Erreichbarkeit des ZVB ( 5 min.)	JA	
37		Erreichbarkeit eines Schienenhaltepunktes (10 min.)	JA	
		Erreichbarkeit einer Schnellbushaltestelle (10 min.)	NEIN	
		Erreichbarkeit einer Regionalbushaltestelle (5 min.)	JA	
		38	Entfernung einer Grundschule < 2000m	JA
39		Anbindung an überörtliche Verkehrsinfrastruktur/Ortsdurchfahrt	JA	L 598, K 17
40		vorhandene Aufnahmefähigkeit technischer Infrastruktur	JA	
41		bestehende Zäsuren	NEIN	
42		Kommunale Konzepte	NEIN	
Abwägungsvorschlag			Aus siedlungsstruktureller Sicht ist die Fläche als ASB-P geeignet.	

Freiraumbezogene Bewertung						
Kriterium/Bewertung begrenzend (hohes Gewicht, mittleres Gewicht, geringes Gewicht); begünstigend			JA/NEIN	Beschreibung	Mögliche Entlassung aus dem Landschaftsschutz/ Ausgleich möglich	Einschätzung der HNB & UNB
3	Ausschlusskriterium	FFH / Vogelschutzgebiet	NEIN			
4		Naturschutzgebiet	NEIN			
5		Wasserschutzgebiet Zone I & II	NEIN			
6		festgesetzte & vorläufige Überschwemmungsgebiete, Überschwemmungsbereiche	NEIN			
12	Abwägungskriterium	Bereich zum Schutz der Natur (BSN) (die nicht durch Ausschlusskriterien abgedeckt sind)	NEIN			
13		verfahrenskritische Vorkommen planungsrelevanter Arten Tiere	NEIN			
13		verfahrenskritische Vorkommen planungsrelevante Arten Pflanzen	NEIN			
16		Biotope gem. § 30 BNatSchG bzw. § 42 LNatSchG NRW	NEIN			
17		Waldbereich	NEIN			
18		Schutzwürdige Böden mit sehr hoher Funktionserfüllung	JA	geringfügig Plaggenesche mit sehr hoher Funktionserfüllung als Archiv der Kulturgeschichte, verbreitetes Vorkommen im Stadtgebiet		
19		Wasserschutzgebiet Zone III A-C	NEIN			
20		Landschaftsschutzgebiet	NEIN			
24		landesbedeutsame Kulturlandschaften	NEIN			
25		Landschaftsbild mit herausragender Bedeutung	NEIN			
26		Hochwasserrisikogebiete	NEIN			
27		Klimasensible Bereiche mit überregionaler Bedeutung	NEIN			
30		Bereiche zum Schutz der Landschaft und landschaftsorientierten Erholung (BSLE) (die nicht LSG sind)	NEIN			
32		Vorkommen planungsrelevanter Arten Tiere	NEIN			
32		Vorkommen planungsrelevanter Arten Pflanzen	NEIN			
33		Biotopverbundflächen (die nicht BSN/BSLE sind) & schutzwürdige Biotope	NEIN			
34	Blickbeziehungen/Sichtachsen zu Denkmälern	NEIN				
Abwägungsvorschlag			Die Betroffenheit des schutzwürdigen Bodens ist im Rahmen der nachfolgenden Planungs- und Zulassungsebenen zu berücksichtigen. Die Fläche ist aus Freiraumsicht für eine Festlegung als ASB-P geeignet.			

Sonstige Belange				
Kriterium/Bewertung begrenzend (hohes Gewicht, mittleres Gewicht, geringes Gewicht); <i>begünstigend</i>			JA/NEIN	Beschreibung
1/2	Ausschlusskriterium	Windenergiebereiche/Windkonzentrationszonen	NEIN	
7		Bereichen für die Sicherung und den Abbau oberflächennaher Bodenschätze (BSAB)	NEIN	
8		Bereiche für Aufschüttungen	NEIN	
9		Bereiche mit Zweckbindung	NEIN	
10		Störfallbetriebe	NEIN	
11		konkrete Leitungsführung & im Grundbuch dinglich gesicherter Schutzstreifen (Strom ab 110kV, Gas/Produkten ab 30cm)	NEIN	
14	Abwägungskriterien	Landwirtschaftliche Schwerpunktgebiete	NEIN	
15		landwirtschaftlich wertvolle Böden (Bodenwert >55)	NEIN	
21		Reservegebiete (Rohstoffe)	NEIN	
22/23		1000 m Puffer zu Windenergiebereichen/-konzentrationszonen	NEIN	
28		Freileitungen (ab 220kV; 400 m Abstand zu Wohnbebauung)	NEIN	
29		Agrarstrukturelle Belange (Flurbereinigungen)	NEIN	
31		erweiterte Lärmschutzzone	NEIN	
35		1500m Puffer zu Windenergiebereichen/-konzentrationszonen	NEIN	
43	qualifizierendes Kriterium	Lärmbelastung (Umgebungsärmkartierung)	NEIN	
44		Bündelungspuffer für Leitungen um Trassen (doppelter Schutzstreifen bei Strom ab 110kV & Gas/Produkten ab 30cm; andere dafür nutzbare linienförmige Infrastruktur)	NEIN	
45/46		Altlasten/Kampfmittel	NEIN	
Abwägungsvorschlag			Die Fläche ist als ASB-P geeignet.	
Gesamtabwägung		Die Fläche ist siedlungsstrukturell und unter Berücksichtigung der Freiraumaspekte für eine Festlegung als ASB-P geeignet. Für den ASB-P sind auf der Ebene der Regionalplanung voraussichtlich keine erheblichen Umweltauswirkungen zu erwarten. Aufgrund der Flächengröße von < 10 ha und da SUP-relevante Kriterien nicht betroffen sind, wurde hier keine SUP durchgeführt.		


Allgemeine Informationen			Kartenausschnitt
Kreis	Steinfurt		
Kommune	Ibbenbüren		
Ortsteil	Schierloh		
Gebietsbezeichnung	ST-IBBE-005		
Größe [ha]	5		
Geplante Regionalplanfestlegung	ASB-P		
Bisherige Regionalplanfestlegung	AFAB		
Bemerkung/ Beschreibung	Konzept zentraler Orte	Mittelzentrum	
	Anschluss an einen	ZASB	
	Vorschlag der Kommune	JA	

Siedlungsstrukturelle Bewertung				
Kriterium/Bewertung begrenzend (hohes Gewicht, mittleres Gewicht, geringes Gewicht); begünstigend			JA/NEIN	Beschreibung
36	qualifizierende Kriterien	Erreichbarkeit des ZVB ( 10 min.)	NEIN	
37		Erreichbarkeit eines Schienenhaltepunktes (10 min.)	NEIN	
		Erreichbarkeit einer Schnellbushaltestelle (10 min.)	NEIN	
		Erreichbarkeit einer Regionalbushaltestelle (5 min.)	JA	
38		Entfernung einer Grundschule < 2000m	JA	
39		Anbindung an überörtliche Verkehrsinfrastruktur/Ortsdurchfahrt	JA	A 30, L 594, K 6
40		vorhandene Aufnahmefähigkeit technischer Infrastruktur	JA	
41		bestehende Zäsuren	NEIN	
42		Kommunale Konzepte	NEIN	
Abwägungsvorschlag			Aus siedlungsstruktureller Sicht ist die Fläche als ASB-P geeignet.	

Freiraumbezogene Bewertung						
Kriterium/Bewertung begrenzend (hohes Gewicht, mittleres Gewicht, geringes Gewicht); begünstigend			JA/NEIN	Beschreibung	Mögliche Entlassung aus dem Landschaftsschutz/ Ausgleich möglich	Einschätzung der HNB & UNB
3	Ausschlusskriterium	FFH / Vogelschutzgebiet	NEIN			
4		Naturschutzgebiet	NEIN			
5		Wasserschutzgebiet Zone I & II	NEIN			
6		festgesetzte & vorläufige Überschwemmungsgebiete, Überschwemmungsbereiche	NEIN			
12	Abwägungskriterium	Bereich zum Schutz der Natur (BSN) (die nicht durch Ausschlusskriterien abgedeckt sind)	NEIN			
13		verfahrenskritische Vorkommen planungsrelevanter Arten Tiere	NEIN			
13		verfahrenskritische Vorkommen planungsrelevante Arten Pflanzen	NEIN			
16		Biotope gem. § 30 BNatSchG bzw. § 42 LNatSchG NRW	NEIN			
17		Waldbereich	NEIN			
18		Schutzwürdige Böden mit sehr hoher Funktionserfüllung	NEIN			
19		Wasserschutzgebiet Zone III A-C	NEIN			
20		Landschaftsschutzgebiet	NEIN			
24		landesbedeutsame Kulturlandschaften	NEIN			
25		Landschaftsbild mit herausragender Bedeutung	NEIN			
26		Hochwasserrisikogebiete	NEIN			
27		Klimasensible Bereiche mit überregionaler Bedeutung	NEIN			
30		Bereiche zum Schutz der Landschaft und landschaftsorientierten Erholung (BSLE) (die nicht LSG sind)	NEIN			
32		Vorkommen planungsrelevanter Arten Tiere	NEIN			
32		Vorkommen planungsrelevanter Arten Pflanzen	NEIN			
33		Biotopverbundflächen (die nicht BSN/BSLE sind) & schutzwürdige Biotope	NEIN			
34	Blickbeziehungen/Sichtachsen zu Denkmälern	NEIN				
Abwägungsvorschlag			Die Fläche ist aus Freiraumsicht für eine Festlegung als ASB-P geeignet.			



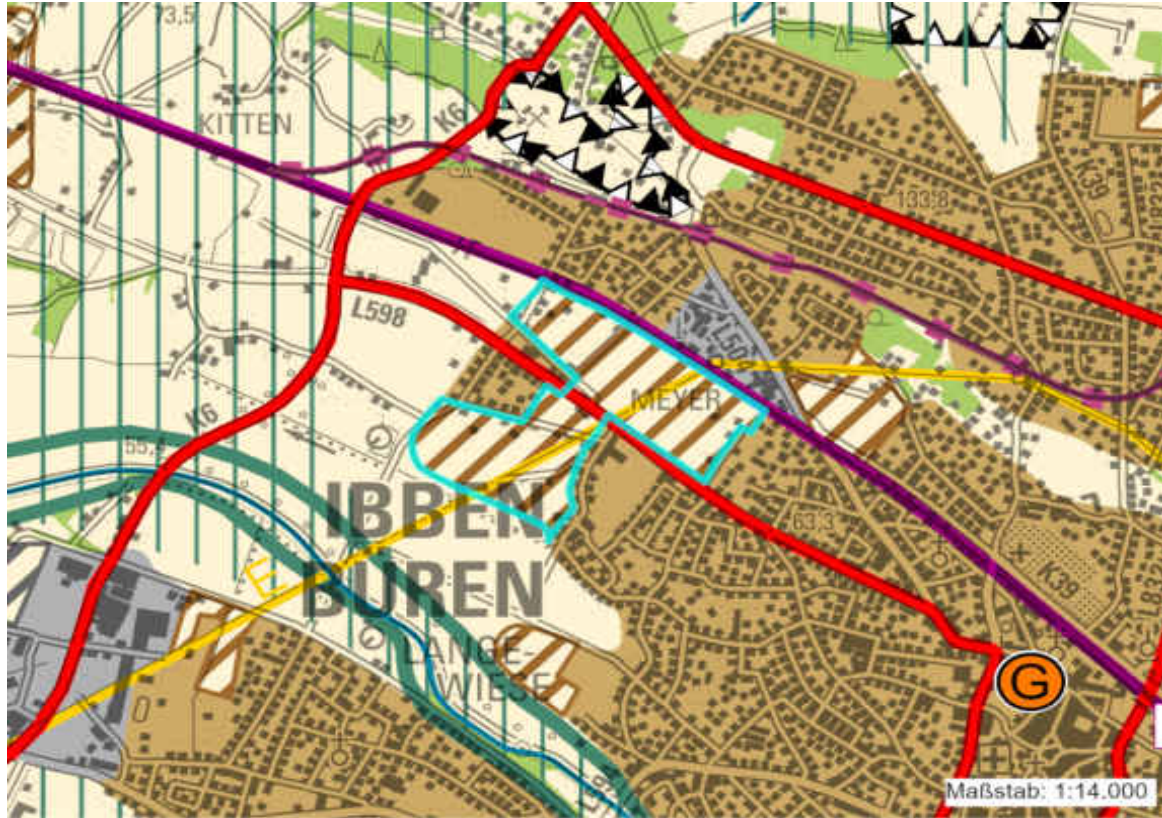
Sonstige Belange				
Kriterium/Bewertung begrenzend (hohes Gewicht, mittleres Gewicht, geringes Gewicht); begünstigend			JA/NEIN	Beschreibung
1/2	Ausschlusskriterium	Windenergiebereiche/Windkonzentrationszonen	NEIN	
7		Bereichen für die Sicherung und den Abbau oberflächennaher Bodenschätze (BSAB)	NEIN	
8		Bereiche für Aufschüttungen	NEIN	
9		Bereiche mit Zweckbindung	NEIN	
10		Störfallbetriebe	NEIN	
11		konkrete Leitungsführung & im Grundbuch dinglich gesicherter Schutzstreifen (Strom ab 110kV, Gas/Produkten ab 30cm)	JA	220 kV, tangiert am nordwestlichen Rand den ASB-P
14	Abwägungskriterien	Landwirtschaftliche Schwerpunktgebiete	NEIN	
15		landwirtschaftlich wertvolle Böden (Bodenwert >55)	NEIN	
21		Reservegebiete (Rohstoffe)	NEIN	
22/23		1000 m Puffer zu Windenergiebereichen/-konzentrationszonen	NEIN	
28		Freileitungen (ab 220kV; 400 m Abstand zu Wohnbebauung)	JA	220 kV, tangiert am nordwestlichen Rand den ASB-P
29		Agrarstrukturelle Belange (Flurbereinigungen)	NEIN	
31		erweiterte Lärmschutzzone	NEIN	
35		1500m Puffer zu Windenergiebereichen/-konzentrationszonen	NEIN	
43	qualifizierendes Kriterium	Lärmbelastung (Umgebungsärmkartierung)	NEIN	
44		Bündelungspuffer für Leitungen um Trassen (doppelter Schutzstreifen bei Strom ab 110kV & Gas/Produkten ab 30cm; andere dafür nutzbare linienförmige Infrastruktur)	NEIN	
45/46		Altlasten/Kampfmittel	NEIN	
Abwägungsvorschlag			Der Schutzstreifen der vorhandenen 220 KV ist entsprechend der geltenden Vorgaben freizuhalten. Eine Beeinträchtigung der Leitung ist auszuschließen. Aus raumordnerischer Sicht sollen zudem Wohnbaugebiete nach Möglichkeit einen Abstand von 400 m zu Höchstspannungsfreileitungen von 220 kV oder mehr haben (vgl. Grundsatz 8.2-3 LEP NRW). Dieser Abstand wird vom ASB-P nicht eingehalten. Jedoch rückt der ASB-P nicht näher an die Freileitung heran als der bereits bebaute Siedlungsbereich. Auf den nachfolgenden Planungs- und Zulassungsebenen sind mögliche Konflikte von heranrückender Siedlungsentwicklung/Wohnbebauung an Höchstspannungsfreileitungen abzuwägen. <b>Die Fläche ist als ASB-P geeignet.</b>	
Gesamtabwägung		Die Fläche ist unter Berücksichtigung der betroffenen Freiraumkriterien und der sonstigen Belange <b>als ASB-P geeignet</b> . Aufgrund der Flächengröße von < 10 ha und da SUP-relevante Kriterien nicht betroffen sind, wurde hier keine SUP durchgeführt.		

Allgemeine Informationen			Kartenausschnitt
Kreis	Steinfurt		
Kommune	Ibbenbüren		
Ortsteil	Ibbenbüren		
Gebietsbezeichnung	ST-IBBE-006		
Größe [ha]	5		
Geplante Regionalplanfestlegung	ASB-P		
Bisherige Regionalplanfestlegung	AFAB, tlw. ASB		
Bemerkung/ Beschreibung	Konzept zentraler Orte	Mittelzentrum	
	Anschluss an einen	ZASB	
	Vorschlag der Kommune	JA	

Siedlungsstrukturelle Bewertung				
Kriterium/Bewertung begrenzend (hohes Gewicht, mittleres Gewicht, geringes Gewicht); begünstigend			JA/NEIN	Beschreibung
36	qualifizierende Kriterien	Erreichbarkeit des ZVB ( 10 min.)	JA	
37		Erreichbarkeit eines Schienenhaltepunktes (10 min.)	JA	
		Erreichbarkeit einer Schnellbushaltestelle (10 min.)	JA	
		Erreichbarkeit einer Regionalbushaltestelle (5 min.)	JA	
		38	Entfernung einer Grundschule < 2000m	JA
39		Anbindung an überörtliche Verkehrsinfrastruktur/Ortsdurchfahrt	JA	L 594
40		vorhandene Aufnahmefähigkeit technischer Infrastruktur	JA	
41		bestehende Zäsuren	NEIN	
42		Kommunale Konzepte	NEIN	
Abwägungsvorschlag			Aus siedlungsstruktureller Sicht ist die Fläche als ASB-P geeignet.	

Freiraumbezogene Bewertung						
Kriterium/Bewertung begrenzend (hohes Gewicht, mittleres Gewicht, geringes Gewicht); begünstigend			JA/NEIN	Beschreibung	Mögliche Entlassung aus dem Landschaftsschutz/ Ausgleich möglich	Einschätzung der HNB & UNB
3	Ausschlusskriterium	FFH / Vogelschutzgebiet	NEIN			
4		Naturschutzgebiet	NEIN			
5		Wasserschutzgebiet Zone I & II	NEIN			
6		festgesetzte & vorläufige Überschwemmungsgebiete, Überschwemmungsbereiche	NEIN			
12	Abwägungskriterium	Bereich zum Schutz der Natur (BSN) (die nicht durch Ausschlusskriterien abgedeckt sind)	NEIN			
13		verfahrenskritische Vorkommen planungsrelevanter Arten Tiere	NEIN			
13		verfahrenskritische Vorkommen planungsrelevante Arten Pflanzen	NEIN			
16		Biotope gem. § 30 BNatschG bzw. § 42 LNatSchG NRW	NEIN			
17		Waldbereich	NEIN			
18		Schutzwürdige Böden mit sehr hoher Funktionserfüllung	NEIN			
19		Wasserschutzgebiet Zone III A-C	NEIN			
20		Landschaftsschutzgebiet	NEIN			
24		landesbedeutsame Kulturlandschaften	NEIN			
25		Landschaftsbild mit herausragender Bedeutung	NEIN			
26		Hochwasserrisikogebiete	NEIN			
27		Klimasensible Bereiche mit überregionaler Bedeutung	NEIN			
30		Bereiche zum Schutz der Landschaft und landschaftsorientierten Erholung (BSLE) (die nicht LSG sind)	NEIN			
32		Vorkommen planungsrelevanter Arten Tiere	NEIN			
32		Vorkommen planungsrelevanter Arten Pflanzen	NEIN			
33		Biotopverbundflächen (die nicht BSN/BSLE sind) & schutzwürdige Biotope	NEIN			
34	Blickbeziehungen/Sichtachsen zu Denkmälern	NEIN				
Abwägungsvorschlag			Die Fläche ist aus Freiraumsicht für eine Festlegung als ASB-P geeignet.			

Sonstige Belange				
Kriterium/Bewertung begrenzend (hohes Gewicht, mittleres Gewicht, geringes Gewicht); begünstigend			JA/NEIN	Beschreibung
1/2	Ausschlusskriterium	Windenergiebereiche/Windkonzentrationszonen	NEIN	
7		Bereichen für die Sicherung und den Abbau oberflächennaher Bodenschätze (BSAB)	NEIN	
8		Bereiche für Aufschüttungen	NEIN	
9		Bereiche mit Zweckbindung	NEIN	
10		Störfallbetriebe	NEIN	
11		konkrete Leitungsführung & im Grundbuch dinglich gesicherter Schutzstreifen (Strom ab 110kV, Gas/Produkten ab 30cm)	NEIN	
14	Abwägungskriterien	Landwirtschaftliche Schwerpunktgebiete	NEIN	
15		landwirtschaftlich wertvolle Böden (Bodenwert >55)	NEIN	
21		Reservegebiete (Rohstoffe)	NEIN	
22/23		1000 m Puffer zu Windenergiebereichen/-konzentrationszonen	NEIN	
28		Freileitungen (ab 220kV; 400 m Abstand zu Wohnbebauung)	NEIN	
29		Agrarstrukturelle Belange (Flurbereinigungen)	NEIN	
31		erweiterte Lärmschutzzone	NEIN	
35		1500m Puffer zu Windenergiebereichen/-konzentrationszonen	NEIN	
43	qualifizierendes Kriterium	Lärmbelastung (Umgebungsärmkartierung)	NEIN	
44		Bündelungspuffer für Leitungen um Trassen (doppelter Schutzstreifen bei Strom ab 110kV & Gas/Produkten ab 30cm; andere dafür nutzbare linienförmige Infrastruktur)	NEIN	
45/46		Altlasten/Kampfmittel	NEIN	
Abwägungsvorschlag			Die Fläche ist als ASB-P geeignet.	
Gesamtabwägung		Die Fläche ist als ASB-P geeignet. Aufgrund der Flächengröße von < 10 ha und da SUP-relevante Kriterien nicht betroffen sind, wurde hier keine SUP durchgeführt.		

Allgemeine Informationen			Kartenausschnitt
Kreis	Steinfurt		
Kommune	Ibbenbüren		
Ortsteil	Ibbenbüren		
Gebietsbezeichnung	ST-IBBE-007		
Größe [ha]	42		
Geplante Regionalplanfestlegung	ASB-P		
Bisherige Regionalplanfestlegung	AFAB, geringfügig ASB		
Bemerkung/ Beschreibung	Konzept zentraler Orte	Mittelzentrum	
	Anschluss an einen	ZASB	
	Vorschlag der Kommune	JA	

Siedlungsstrukturelle Bewertung				
Kriterium/Bewertung begrenzend (hohes Gewicht, mittleres Gewicht, geringes Gewicht); begünstigend			JA/NEIN	Beschreibung
36	qualifizierende Kriterien	Erreichbarkeit des ZVB ( 10 min.)	JA	
37		Erreichbarkeit eines Schienenhaltepunktes (10 min.)	JA	
		Erreichbarkeit einer Schnellbushaltestelle (10 min.)	JA	
		Erreichbarkeit einer Regionalbushaltestelle (5 min.)	JA	
38		Entfernung einer Grundschule < 2000m	JA	
39		Anbindung an überörtliche Verkehrsinfrastruktur/Ortsdurchfahrt	JA	L 594
40		vorhandene Aufnahmefähigkeit technischer Infrastruktur	JA	
41		bestehende Zäsuren	NEIN	
42		Kommunale Konzepte	NEIN	
Abwägungsvorschlag			Aus siedlungsstruktureller Sicht ist die Fläche als ASB-P geeignet.	

Freiraumbezogene Bewertung						
Kriterium/Bewertung begrenzend (hohes Gewicht, mittleres Gewicht, geringes Gewicht); begünstigend			JA/NEIN	Beschreibung	Mögliche Entlassung aus dem Landschaftsschutz/ Ausgleich möglich	Einschätzung der HNB & UNB
3	Ausschlusskriterium	FFH / Vogelschutzgebiet	NEIN			
4		Naturschutzgebiet	NEIN			
5		Wasserschutzgebiet Zone I & II	NEIN			
6		festgesetzte & vorläufige Überschwemmungsgebiete, Überschwemmungsbereiche	NEIN			



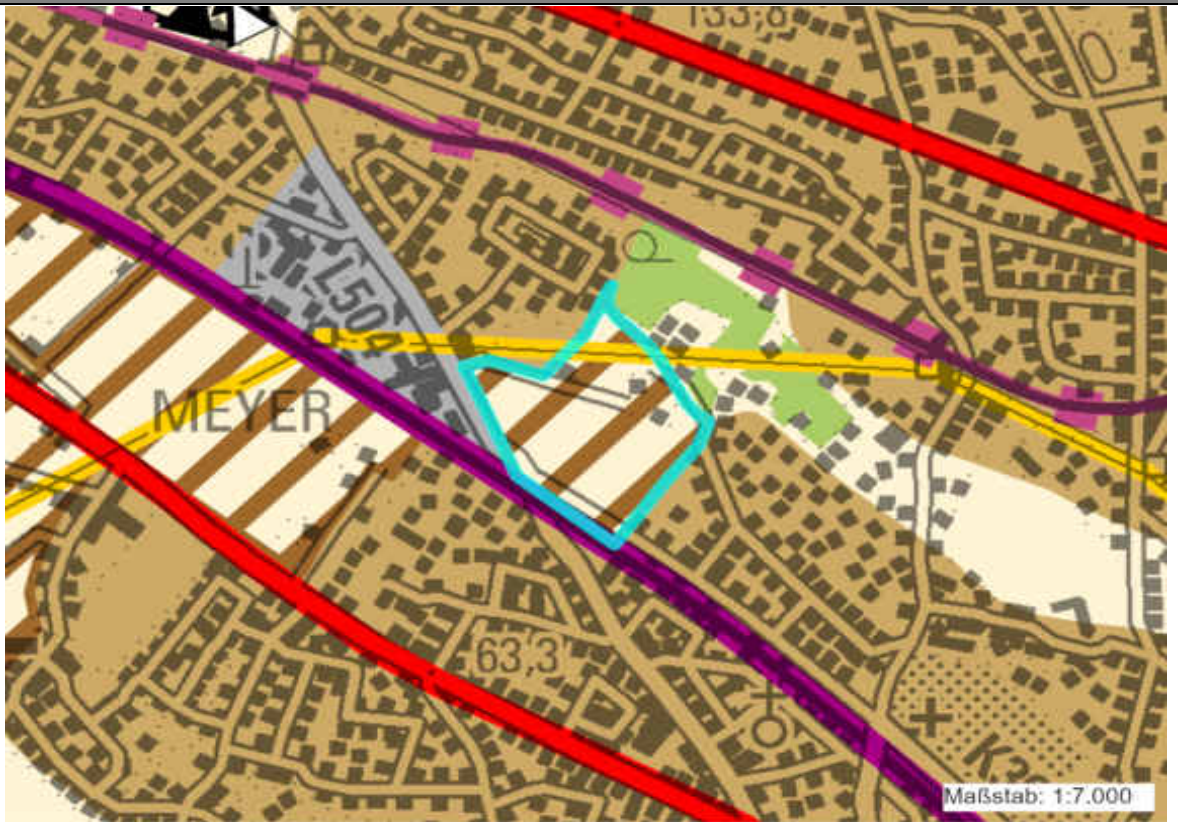
12	Abwägungskriterium	Bereich zum Schutz der Natur (BSN) (die nicht durch Ausschlusskriterien abgedeckt sind)	NEIN			
13		verfahrenskritische Vorkommen planungsrelevanter Arten Tiere	NEIN			
13		verfahrenskritische Vorkommen planungsrelevante Arten Pflanzen	NEIN			
16		Biotop gem. § 30 BNatSchG bzw. § 42 LNatSchG NRW	NEIN			
17		Waldbereich	NEIN			
18		Schutzwürdige Böden mit sehr hoher Funktionserfüllung	JA	tlw. Plaggenesche mit sehr hoher Funktionserfüllung als Archiv der Kulturgeschichte, verbreitetes Vorkommen im Stadtgebiet		
19		Wasserschutzgebiet Zone III A-C	NEIN			
20		Landschaftsschutzgebiet	NEIN			
24		landesbedeutsame Kulturlandschaften	NEIN			
25		Landschaftsbild mit herausragender Bedeutung	NEIN			
26		Hochwasserrisikogebiete	NEIN			
27		Klimasensible Bereiche mit überregionaler Bedeutung	JA	tlw. Kaltluftleinzugsgebiet mit sehr hoher Priorität		
30		Bereiche zum Schutz der Landschaft und landschaftsorientierten Erholung (BSLE) (die nicht LSG sind)	NEIN			
32		Vorkommen planungsrelevanter Arten Tiere	JA	Steinkauz		
32		Vorkommen planungsrelevanter Arten Pflanzen	NEIN			
33		Biotopverbundflächen (die nicht BSN/BSLE sind) & schutzwürdige Biotop	NEIN			
34	Blickbeziehungen/Sichtachsen zu Denkmälern	NEIN				
Abwägungsvorschlag		Die Betroffenheit des schutzwürdigen Bodens ist im Rahmen der nachfolgenden Planungs- und Zulassungsebenen zu berücksichtigen. Da es sich um eine geringfügige Erweiterung des bestehenden Siedlungsraums handelt, bleibt die Funktion der überregionalen Kaltluftleitbahn erhalten. Es kommt zu keiner Barrierewirkung. Im Rahmen der nachgeordneten Planungs- und Zulassungsebenen sind die klimaökologischen Belange zu berücksichtigen. Aufgrund der Hinweise auf planungsrelevante Arten ist eine vertiefende vorhaben- bzw. standortbezogene Überprüfung aktueller Vorkommen auf den nachgeordneten Planungs- und Zulassungsebenen erforderlich (ASP). Ggf. auftretende artenschutzrechtliche Konflikte sind durch Vermeidungs-, Verminderungs- oder vorgezogene Ausgleichsmaßnahmen sachgerecht zu lösen. <b>Die Fläche ist aus Freiraumsicht für eine Festlegung als ASB-P geeignet.</b>				



Sonstige Belange				
Kriterium/Bewertung begrenzend (hohes Gewicht, mittleres Gewicht, geringes Gewicht); <i>begünstigend</i>			JA/NEIN	Beschreibung
1/2	Ausschlusskriterium	Windenergiebereiche/Windkonzentrationszonen	NEIN	
7		Bereichen für die Sicherung und den Abbau oberflächennaher Bodenschätze (BSAB)	NEIN	
8		Bereiche für Aufschüttungen	NEIN	
9		Bereiche mit Zweckbindung	NEIN	
10		Störfallbetriebe	NEIN	
11		konkrete Leitungsführung & im Grundbuch dinglich gesicherter Schutzstreifen (Strom ab 110kV, Gas/Produkten ab 30cm)	JA	220 kV, quert den ASB-P
14	Abwägungskriterien	Landwirtschaftliche Schwerpunktgebiete	NEIN	
15		landwirtschaftlich wertvolle Böden (Bodenwert >55)	NEIN	
21		Reservegebiete (Rohstoffe)	NEIN	
22/23		1000 m Puffer zu Windenergiebereichen/-konzentrationszonen	NEIN	
28		Freileitungen (ab 220kV; 400 m Abstand zu Wohnbebauung)	JA	220 kV, quert den ASB-P
29		Agrarstrukturelle Belange (Flurbereinigungen)	NEIN	
31		erweiterte Lärmschutzzone	NEIN	
35		1500m Puffer zu Windenergiebereichen/-konzentrationszonen	NEIN	
43	qualifizierendes Kriterium	Lärmbelastung (Umgebungsärmkartierung)	JA	Eisenbahn
44		Bündelungspuffer für Leitungen um Trassen (doppelter Schutzstreifen bei Strom ab 110kV & Gas/Produkten ab 30cm; andere dafür nutzbare linienförmige Infrastruktur)	NEIN	
45/46		Altlasten/Kampfmittel	NEIN	
Abwägungsvorschlag			Der Schutzstreifen der vorhandenen 220 KV ist entsprechend der geltenden Vorgaben freizuhalten. Eine Beeinträchtigung der Leitung ist auszuschließen. Aus raumordnerischer Sicht sollen zudem Wohnbaugebiete nach Möglichkeit einen Abstand von 400 m zu Höchstspannungsfreileitungen von 220 kV oder mehr haben (vgl. Grundsatz 8.2-3 LEP NRW). Dieser Abstand wird vom ASB-P nicht eingehalten. Jedoch rückt der ASB-P nicht näher an die Freileitung heran als der bereits bebaute Siedlungsbereich. Auf den nachfolgenden Planungs- und Zulassungsebenen sind mögliche Konflikte von heranrückender Siedlungsentwicklung/Wohnbebauung an Höchstspannungsfreileitungen abzuwägen. Mögliche Immissionen durch die Nähe zur Bahntrasse müssen auf der nachfolgenden Planungs- und Zulassungsebene geprüft und berücksichtigt werden. <b>Die Fläche ist als ASB-P geeignet.</b>	

<b>Ergebnis Siedlungsflächenpotenzialmodell (SFPM)</b>	Die Fläche ist unter Berücksichtigung der betroffenen Freiraumkriterien und der sonstigen Belange <b>als ASB-P geeignet</b> . Aufgrund der Flächengröße von > 10 ha wurde hier eine SUP durchgeführt.
<b>Ergebnis Strategische Umweltprüfung (SUP)*</b>	<p>Hinsichtlich der schutzgutbezogenen Beurteilung sind voraussichtlich bei drei Kriterien (schutzwürdige Böden, klimatische und lufthygienische Ausgleichsräume, Kulturlandschaft) erhebliche Umweltauswirkungen zu erwarten, so dass <b>die Umweltauswirkungen schutzgutübergreifend als erheblich eingeschätzt werden</b>.</p> <p>Die Planungsregion ist großflächig durch klimarelevante bzw. schutzwürdige Böden charakterisiert. Eine Vermeidung der Inanspruchnahme von schutzwürdigen Böden durch eine Flächenanpassung / -verlagerung ist i.d.R. alternativlos, da auch hierdurch i.d.R. wieder schutzwürdige Böden betroffen sind (vgl. Kap. 4.4 und 4.6 des Umweltberichts).</p> <p>Bereiche mit mindestens sehr hoher Bedeutung für die Klimafunktionen befinden sich i.d.R. umliegend um bestehende Siedlungsflächen, da diesen Bereichen i.d.R. aufgrund des Siedlungsbezuges eine Ausgleichsfunktion für das innerörtliche / innerstädtische Klima zukommt (vgl. Kap. 4.6 des Umweltberichts). Da die Plangebiete der ASB-P und GIB-P zur Vermeidung einer Zersiedelung der Landschaft überwiegend an vorhandene Siedlungsflächen angrenzen, erfolgt hierdurch meist auch eine Überlagerung von Flächen mit Bedeutung für das Klima. Durch eine Verlegung oder Veränderung der Flächen an andere Siedlungsränder ist i.d.R. keine Vermeidung der Betroffenheit zu erreichen.</p> <p>Das Münsterland ist nahezu flächendeckend von Bedeutung für die historische Kulturlandschaft (vgl. Kap. 4.8 des Umweltberichts). Aufgrund des hohen Flächenanteils an regional bedeutsamen Kulturlandschaftsbereichen lässt sich eine Überlagerung der Kulturlandschaft mit den Plangebieten i.d.R. nicht vermeiden, eine Anpassung von Plangebieten stellt daher i.d.R. keine Alternative dar.</p>
<b>raumordnerische Gesamtabwägung (SFPM &amp; SUP)</b>	
<p>Auch wenn in der SUP die Umweltauswirkungen schutzgutübergreifend als erheblich eingeschätzt werden, kann durch Veränderung der Fläche oder eine alternative Verortung der Fläche die Betroffenheit nicht vermieden werden.</p> <p>Die im SFPM betroffenen Freiraumkriterien und sonstigen Belange sind auf den nachgeordneten Planungs- und Zulassungsebenen zu berücksichtigen. Sie sind vermeidbar oder ausgleichbar.</p> <p><b>Insgesamt wird die Fläche für die ASB-P- Festlegung als geeignet bewertet.</b></p>	

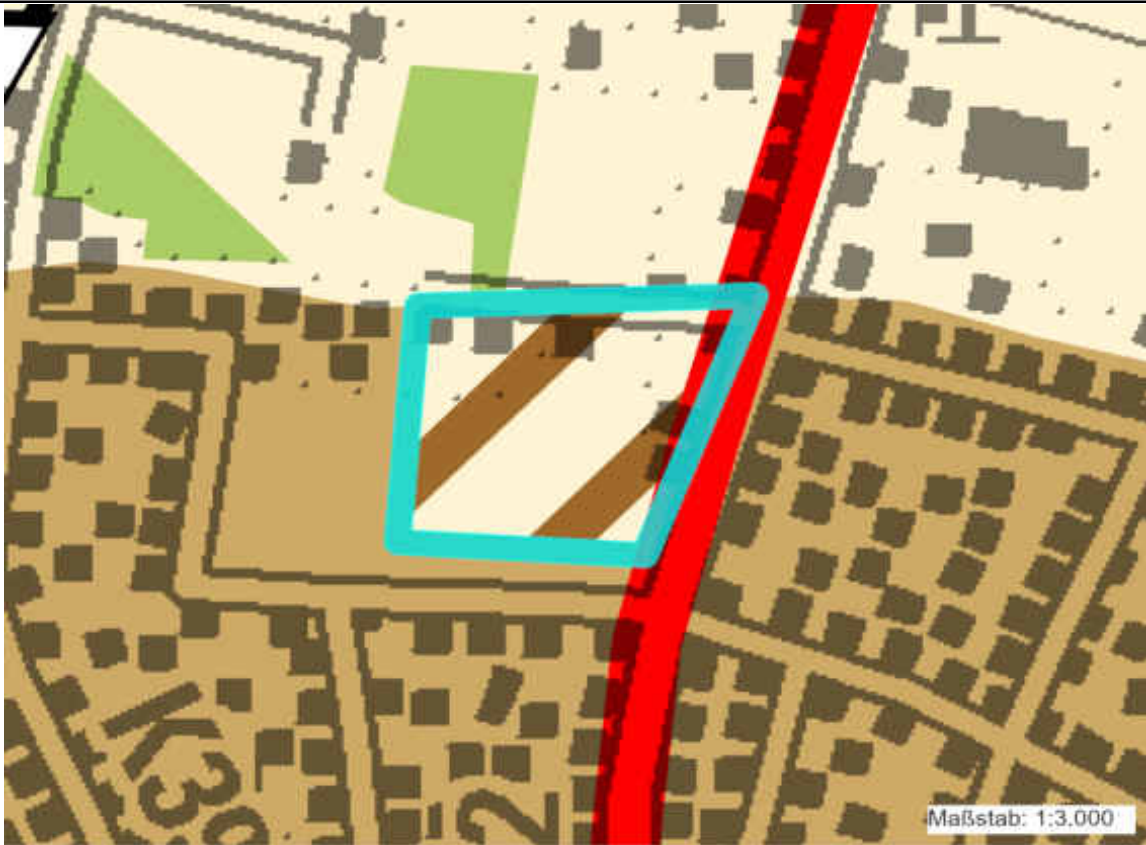
\*Inhalt des jeweiligen SUP-Prüfbogens, Tabelle 4 - Zusammenfassende Einschätzung der Erheblichkeit der Umweltauswirkungen

Allgemeine Informationen			Kartenausschnitt
Kreis	Steinfurt		
Kommune	Ibbenbüren		
Ortsteil	Ibbenbüren		
Gebietsbezeichnung	ST-IBBE-008		
Größe [ha]	9		
Geplante Regionalplanfestlegung	ASB-P		
Bisherige Regionalplanfestlegung	AFAB, geringfügig ASB		
Bemerkung/ Beschreibung	Konzept zentraler Orte	Mittelzentrum	
	Anschluss an einen	ZASB	
	Vorschlag der Kommune	JA	

Siedlungsstrukturelle Bewertung				
Kriterium/Bewertung begrenzend (hohes Gewicht, mittleres Gewicht, geringes Gewicht); begünstigend			JA/NEIN	Beschreibung
36	qualifizierende Kriterien	Erreichbarkeit des ZVB ( 10 min.)	JA	
37		Erreichbarkeit eines Schienenhaltepunktes (10 min.)	JA	
		Erreichbarkeit einer Schnellbushaltestelle (10 min.)	JA	
		Erreichbarkeit einer Regionalbushaltestelle (5 min.)	JA	
		38	Entfernung einer Grundschule < 2000m	JA
39		Anbindung an überörtliche Verkehrsinfrastruktur/Ortsdurchfahrt	JA	L 594, L 504
40		vorhandene Aufnahmefähigkeit technischer Infrastruktur	JA	
41		bestehende Zäsuren	NEIN	
42		Kommunale Konzepte	NEIN	
Abwägungsvorschlag			Aus siedlungsstruktureller Sicht ist die Fläche als ASB-P geeignet.	

Freiraumbezogene Bewertung						
Kriterium/Bewertung begrenzend (hohes Gewicht, mittleres Gewicht, geringes Gewicht); begünstigend			JA/NEIN	Beschreibung	Mögliche Entlassung aus dem Landschaftsschutz/ Ausgleich möglich	Einschätzung der HNB & UNB
3	Ausschlusskriterium	FFH / Vogelschutzgebiet	NEIN			
4		Naturschutzgebiet	NEIN			
5		Wasserschutzgebiet Zone I & II	NEIN			
6		festgesetzte & vorläufige Überschwemmungsgebiete, Überschwemmungsbereiche	NEIN			
12	Abwägungskriterium	Bereich zum Schutz der Natur (BSN) (die nicht durch Ausschlusskriterien abgedeckt sind)	NEIN			
13		verfahrenskritische Vorkommen planungsrelevanter Arten Tiere	NEIN			
13		verfahrenskritische Vorkommen planungsrelevante Arten Pflanzen	NEIN			
16		Biotope gem. § 30 BNatschG bzw. § 42 LNatSchG NRW	NEIN			
17		Waldbereich	NEIN			
18		Schutzwürdige Böden mit sehr hoher Funktionserfüllung	NEIN			
19		Wasserschutzgebiet Zone III A-C	NEIN			
20		Landschaftsschutzgebiet	NEIN			
24		landesbedeutsame Kulturlandschaften	NEIN			
25		Landschaftsbild mit herausragender Bedeutung	NEIN			
26		Hochwasserrisikogebiete	NEIN			
27		Klimasensible Bereiche mit überregionaler Bedeutung	JA	tlw.Betroffenheit einer Kaltluftleitbahn mit sehr hoher Priorität		
30		Bereiche zum Schutz der Landschaft und landschaftsorientierten Erholung (BSLE) (die nicht LSG sind)	NEIN			
32		Vorkommen planungsrelevanter Arten Tiere	NEIN			
32		Vorkommen planungsrelevanter Arten Pflanzen	NEIN			
33		Biotopverbundflächen (die nicht BSN/BSLE sind) & schutzwürdige Biotope	NEIN			
34	Blickbeziehungen/Sichtachsen zu Denkmälern	NEIN				
Abwägungsvorschlag			Da es sich um eine geringfügige Erweiterung des bestehenden Siedlungsraums handelt, bleibt die Funktion der überregionalen Kaltluftleitbahn erhalten. Es kommt zu keiner Barrierewirkung. Im Rahmen der nachgeordneten Planungs- und Zulassungsebenen sind die klimaökologischen Belange zu berücksichtigen. Die Fläche ist aus Freiraumsicht für eine Festlegung als ASB-P geeignet.			

Sonstige Belange				
Kriterium/Bewertung begrenzend (hohes Gewicht, mittleres Gewicht, geringes Gewicht); begünstigend			JA/NEIN	Beschreibung
1/2	Ausschlusskriterium	Windenergiebereiche/Windkonzentrationszonen	NEIN	
7		Bereichen für die Sicherung und den Abbau oberflächennaher Bodenschätze (BSAB)	NEIN	
8		Bereiche für Aufschüttungen	NEIN	
9		Bereiche mit Zweckbindung	NEIN	
10		Störfallbetriebe	NEIN	
11		konkrete Leitungsführung & im Grundbuch dinglich gesicherter Schutzstreifen (Strom ab 110kV, Gas/Produkten ab 30cm)	JA	220 kV, quert den ASB-P, Wasserleitung
14	Abwägungskriterien	Landwirtschaftliche Schwerpunktgebiete	NEIN	
15		landwirtschaftlich wertvolle Böden (Bodenwert >55)	NEIN	
21		Reservegebiete (Rohstoffe)	NEIN	
22/23		1000 m Puffer zu Windenergiebereichen/-konzentrationszonen	NEIN	
28		Freileitungen (ab 220kV; 400 m Abstand zu Wohnbebauung)	JA	220 kV, quert den ASB-P
29		Agrarstrukturelle Belange (Flurbereinigungen)	NEIN	
31		erweiterte Lärmschutzzone	NEIN	
35		1500m Puffer zu Windenergiebereichen/-konzentrationszonen	NEIN	
43	qualifizierendes Kriterium	Lärmbelastung (Umgebungsärmkartierung)	JA	Eisenbahn
44		Bündelungspuffer für Leitungen um Trassen (doppelter Schutzstreifen bei Strom ab 110kV & Gas/Produkten ab 30cm; andere dafür nutzbare linienförmige Infrastruktur)	NEIN	
45/46		Altlasten/Kampfmittel	NEIN	
Abwägungsvorschlag			Die Schutzstreifen der vorhandenen 220 KV und der Wasserleitung sind entsprechend der geltenden Vorgaben freizuhalten. Beeinträchtigungen der Leitungen sind auszuschließen. Aus raumordnerischer Sicht sollen zudem Wohnbaugebiete nach Möglichkeit einen Abstand von 400 m zu Höchstspannungsfreileitungen von 220 kV oder mehr haben (vgl. Grundsatz 8.2-3 LEP NRW). Dieser Abstand wird vom ASB-P nicht eingehalten. Jedoch rückt der ASB-P nicht näher an die Freileitung heran als der bereits bebaute Siedlungsbereich. Auf den nachfolgenden Planungs- und Zulassungsebenen sind mögliche Konflikte von heranrückender Siedlungsentwicklung/Wohnbebauung an Höchstspannungsfreileitungen abzuwägen. Mögliche Immissionen durch die Nähe zur Bahntrasse müssen auf den nachfolgenden Planungs- und Zulassungsebenen geprüft und berücksichtigt werden. <b>Die Fläche ist als ASB-P geeignet.</b>	
Gesamtabwägung		Die Fläche ist unter Berücksichtigung der betroffenen Freiraumkriterien und der sonstigen Belange <b>als ASB-P geeignet</b> . Aufgrund der Flächengröße von < 10 ha und da SUP-relevante Kriterien nicht betroffen sind, wurde hier keine SUP durchgeführt.		

Allgemeine Informationen			Kartenausschnitt
Kreis	Steinfurt		
Kommune	Ibbenbüren		
Ortsteil	Bockraden		
Gebietsbezeichnung	ST-IBBE-010		
Größe [ha]	4		
Geplante Regionalplanfestlegung	ASB-P		
Bisherige Regionalplanfestlegung	ASB		
Bemerkung/ Beschreibung	Konzept zentraler Orte	Mittelzentrum	
	Anschluss an einen	ZASB	
	Vorschlag der Kommune	JA	

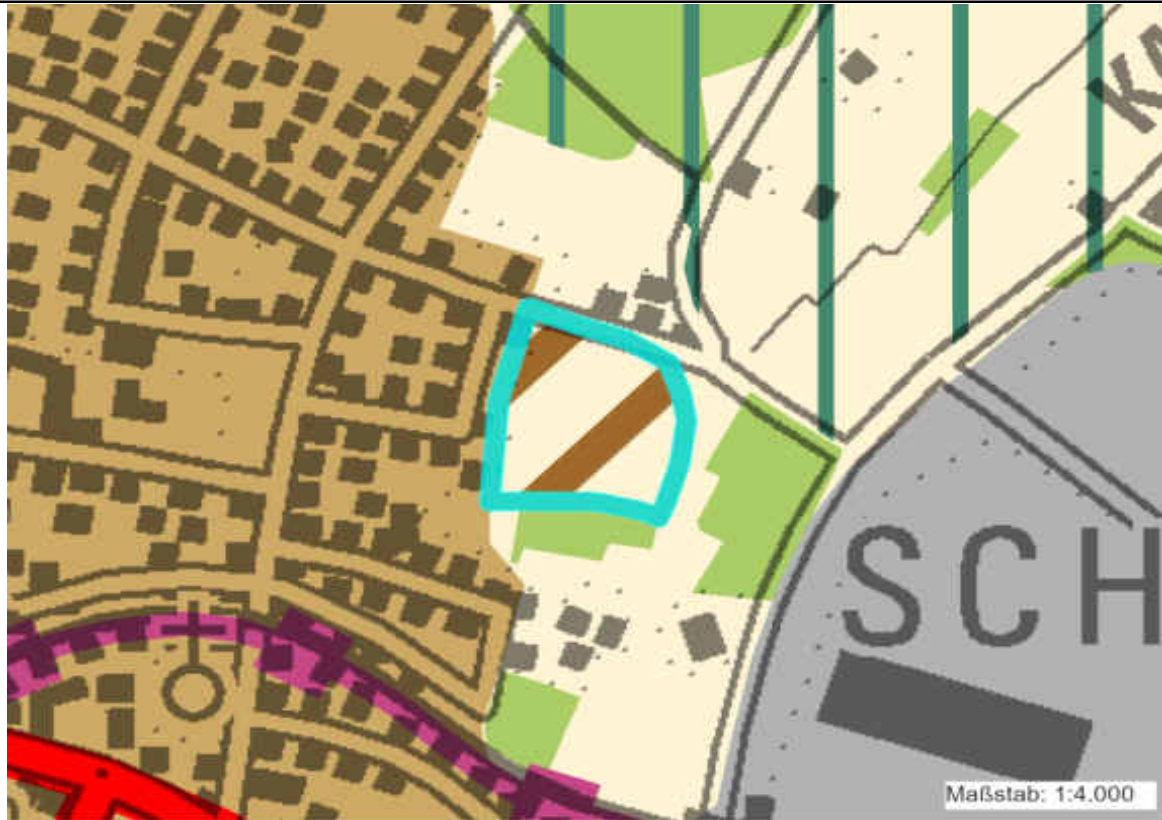
Siedlungsstrukturelle Bewertung				
Kriterium/Bewertung begrenzend (hohes Gewicht, mittleres Gewicht, geringes Gewicht); <span style="color: green;">begünstigend</span>			JA/NEIN	Beschreibung
36	qualifizierende Kriterien	Erreichbarkeit des ZVB ( 10 min.)	JA	
37		Erreichbarkeit eines Schienenhaltepunktes (10 min.)	JA	
		Erreichbarkeit einer Schnellbushaltestelle (10 min.)	JA	
		Erreichbarkeit einer Regionalbushaltestelle (5 min.)	JA	
38		Entfernung einer Grundschule < 2000m	JA	
39		Anbindung an überörtliche Verkehrsinfrastruktur/Ortsdurchfahrt	JA	L 594, L 504
40		vorhandene Aufnahmefähigkeit technischer Infrastruktur	JA	
41		bestehende Zäsuren	NEIN	
42		Kommunale Konzepte	NEIN	
Abwägungsvorschlag			Aus siedlungsstruktureller Sicht ist die Fläche als ASB-P geeignet.	

Freiraumbezogene Bewertung					
Kriterium/Bewertung begrenzend (hohes Gewicht, mittleres Gewicht, geringes Gewicht); begünstigend		JA/NEIN	Beschreibung	Mögliche Entlassung aus dem Landschaftsschutz/ Ausgleich möglich	Einschätzung der HNB & UNB
3	Ausschlusskriterium	FFH / Vogelschutzgebiet	NEIN		
4		Naturschutzgebiet	NEIN		
5		Wasserschutzgebiet Zone I & II	NEIN		
6		festgesetzte & vorläufige Überschwemmungsgebiete, Überschwemmungsbereiche	NEIN		



12	Abwägungskriterium	Bereich zum Schutz der Natur (BSN) (die nicht durch Ausschlusskriterien abgedeckt sind)	NEIN			
13		verfahrenskritische Vorkommen planungsrelevanter Arten Tiere	NEIN			
13		verfahrenskritische Vorkommen planungsrelevante Arten Pflanzen	NEIN			
16		Biotope gem. § 30 BNatschG bzw. § 42 LNatSchG NRW	NEIN			
17		Waldbereich	NEIN			
18		Schutzwürdige Böden mit sehr hoher Funktionserfüllung	NEIN			
19		Wasserschutzgebiet Zone III A-C	NEIN			
20		Landschaftsschutzgebiet	NEIN			
24		landesbedeutsame Kulturlandschaften	NEIN			
25		Landschaftsbild mit herausragender Bedeutung	NEIN			
26		Hochwasserrisikogebiete	NEIN			
27		Klimasensible Bereiche mit überregionaler Bedeutung	JA	Ein Kaltlufteinzugsgebiet mit hoher Produktivität sowie ein Kaltlufteinwirkungsbereich (>5.000 Einwohner) sind geringfügig betroffen.		
30		Bereiche zum Schutz der Landschaft und landschaftsorientierten Erholung (BSLE) (die nicht LSG sind)	NEIN			
32		Vorkommen planungsrelevanter Arten Tiere	NEIN			
32		Vorkommen planungsrelevanter Arten Pflanzen	NEIN			
33	Biotopverbundflächen (die nicht BSN/BSLE sind) & schutzwürdige Biotope	NEIN				
34	Blickbeziehungen/Sichtachsen zu Denkmälern	NEIN				
Abwägungsvorschlag			Die Fläche ist aus Freiraumsicht für eine Festlegung als ASB-P geeignet. Da es sich um eine geringfügige Erweiterung des bestehenden Siedlungsraums am Endpunkt der Kaltluftleitbahn handelt, bleibt die Funktion der überregionalen Kaltluftleitbahn erhalten. Es kommt zu keiner Barrierewirkung. Im Rahmen der nachgeordneten Planungs- und Zulassungsebenen sind insbesondere die klimaökologischen Belange zu berücksichtigen.			

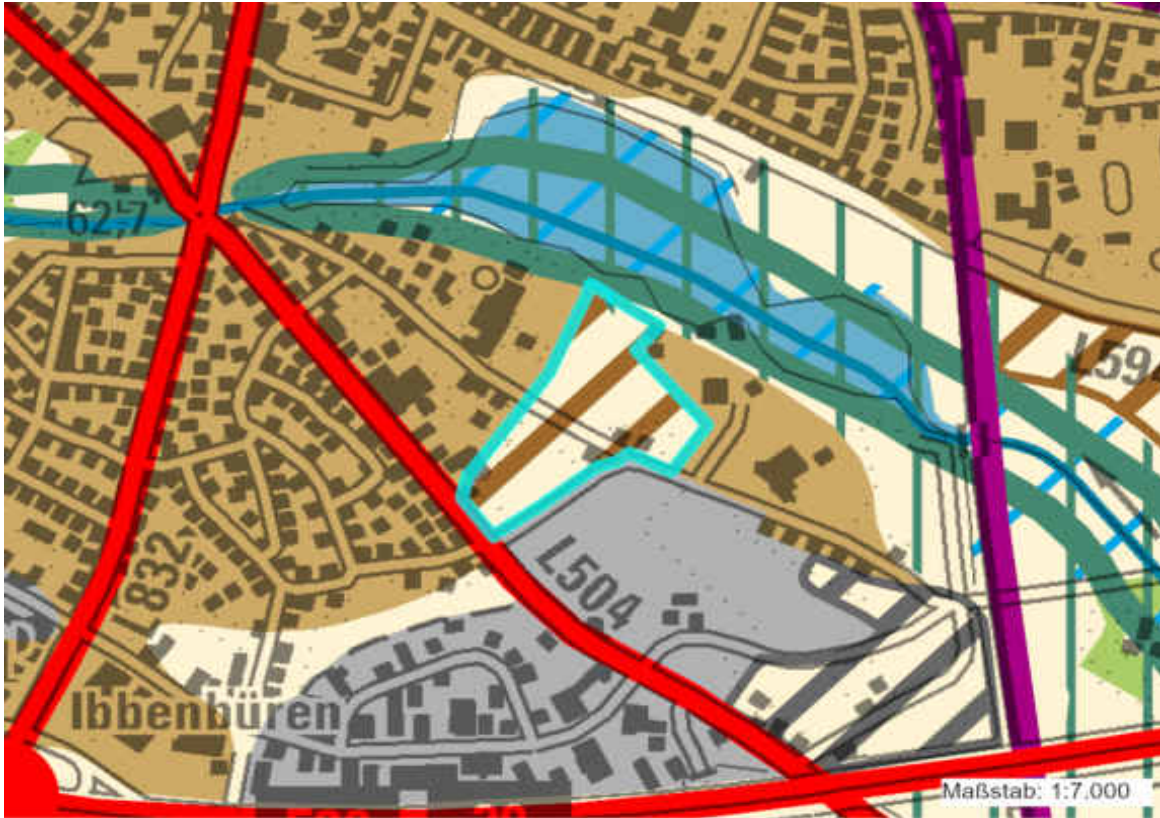
Sonstige Belange				
Kriterium/Bewertung begrenzend (hohes Gewicht, mittleres Gewicht, geringes Gewicht); begrenzungswert			JA/NEIN	Beschreibung
1/2	Ausschlusskriterium	Windenergiebereiche/Windkonzentrationszonen	NEIN	
7		Bereichen für die Sicherung und den Abbau oberflächennaher Bodenschätze (BSAB)	NEIN	
8		Bereiche für Aufschüttungen	NEIN	
9		Bereiche mit Zweckbindung	NEIN	
10		Störfallbetriebe	NEIN	
11		konkrete Leitungsführung & im Grundbuch dinglich gesicherter Schutzstreifen (Strom ab 110kV, Gas/Produkten ab 30cm)	NEIN	
14	Abwägungskriterien	Landwirtschaftliche Schwerpunktgebiete	NEIN	
15		landwirtschaftlich wertvolle Böden (Bodenwert >55)	NEIN	
21		Reservegebiete (Rohstoffe)	NEIN	
22/23		1000 m Puffer zu Windenergiebereichen/-konzentrationszonen	NEIN	
28		Freileitungen (ab 220kV; 400 m Abstand zu Wohnbebauung)	NEIN	
29		Agrarstrukturelle Belange (Flurbereinigungen)	NEIN	
31		erweiterte Lärmschutzzone	NEIN	
35		1500m Puffer zu Windenergiebereichen/-konzentrationszonen	NEIN	
43	qualifizierendes Kriterium	Lärmbelastung (Umgebungsärmkartierung)	NEIN	
44		Bündelungspuffer für Leitungen um Trassen (doppelter Schutzstreifen bei Strom ab 110kV & Gas/Produkten ab 30cm; andere dafür nutzbare linienförmige Infrastruktur)	NEIN	
45/46		Altlasten/Kampfmittel	NEIN	
Abwägungsvorschlag			Die Fläche ist als ASB-P geeignet.	
Gesamtabwägung		Die Fläche ist als ASB-P geeignet. Aufgrund der Flächengröße von < 10 ha und da SUP-relevante Kriterien nicht betroffen sind, wurde hier keine SUP durchgeführt.		

Allgemeine Informationen			Kartenausschnitt
Kreis	Steinfurt		
Kommune	Ibbenbüren		
Ortsteil	Bockraden		
Gebietsbezeichnung	ST-IBBE-011		
Größe [ha]	3		
Geplante Regionalplanfestlegung	ASB-P		
Bisherige Regionalplanfestlegung	AFAB,		
Bemerkung/ Beschreibung	Konzept zentraler Orte	Mittelzentrum	
	Anschluss an einen	ZASB	
	Vorschlag der Kommune	JA	

Siedlungsstrukturelle Bewertung				
Kriterium/Bewertung begrenzend (hohes Gewicht, mittleres Gewicht, geringes Gewicht); begünstigend			JA/NEIN	Beschreibung
36	qualifizierende Kriterien	Erreichbarkeit des ZVB ( 10 min.)	JA	
37		Erreichbarkeit eines Schienenhaltepunktes (10 min.)	JA	
		Erreichbarkeit einer Schnellbushaltestelle (10 min.)	JA	
		Erreichbarkeit einer Regionalbushaltestelle (5 min.)	JA	
		38	Entfernung einer Grundschule < 2000m	JA
39		Anbindung an überörtliche Verkehrsinfrastruktur/Ortsdurchfahrt	JA	L 501
40		vorhandene Aufnahmefähigkeit technischer Infrastruktur	JA	
41		bestehende Zäsuren	NEIN	
42		Kommunale Konzepte	NEIN	
Abwägungsvorschlag			Aus siedlungsstruktureller Sicht ist die Fläche als ASB-P geeignet.	

Freiraumbezogene Bewertung						
Kriterium/Bewertung begrenzend (hohes Gewicht, mittleres Gewicht, geringes Gewicht); begünstigend			JA/NEIN	Beschreibung	Mögliche Entlassung aus dem Landschaftsschutz/ Ausgleich möglich	Einschätzung der HNB & UNB
3	Ausschlusskriterium	FFH / Vogelschutzgebiet	NEIN			
4		Naturschutzgebiet	NEIN			
5		Wasserschutzgebiet Zone I & II	NEIN			
6		festgesetzte & vorläufige Überschwemmungsgebiete, Überschwemmungsbereiche	NEIN			
12	Abwägungskriterium	Bereich zum Schutz der Natur (BSN) (die nicht durch Ausschlusskriterien abgedeckt sind)	NEIN			
13		verfahrenskritische Vorkommen planungsrelevanter Arten Tiere	NEIN			
13		verfahrenskritische Vorkommen planungsrelevante Arten Pflanzen	NEIN			
16		Biotope gem. § 30 BNatSchG bzw. § 42 LNatSchG NRW	NEIN			
17		Waldbereich	NEIN			
18		Schutzwürdige Böden mit sehr hoher Funktionserfüllung	NEIN			
19		Wasserschutzgebiet Zone III A-C	NEIN			
20		Landschaftsschutzgebiet	NEIN			
24		landesbedeutsame Kulturlandschaften	NEIN			
25		Landschaftsbild mit herausragender Bedeutung	NEIN			
26		Hochwasserrisikogebiete	NEIN			
27		Klimasensible Bereiche mit überregionaler Bedeutung	JA	tlw. Betroffenheit durch ein Kaltluftleinzugsgebiet mit sehr hoher Priorität		
30		Bereiche zum Schutz der Landschaft und landschaftsorientierten Erholung (BSLE) (die nicht LSG sind)	NEIN			
32		Vorkommen planungsrelevanter Arten Tiere	NEIN			
32		Vorkommen planungsrelevanter Arten Pflanzen	NEIN			
33		Biotopverbundflächen (die nicht BSN/BSLE sind) & schutzwürdige Biotope	NEIN			
34	Blickbeziehungen/Sichtachsen zu Denkmälern	NEIN				
Abwägungsvorschlag			Da es sich um eine geringfügige Erweiterung des bestehenden Siedlungsraums handelt, bleibt die Funktion der überregionalen Kaltluftleitbahn erhalten. Es kommt zu keiner Barrierewirkung. Im Rahmen der nachgeordneten Planungs- und Zulassungsebenen sind die klimaökologischen Belange zu berücksichtigen. Die Fläche ist aus Freiraumsicht für eine Festlegung als ASB-P geeignet.			

Sonstige Belange				
Kriterium/Bewertung begrenzend (hohes Gewicht, mittleres Gewicht, geringes Gewicht); <i>begünstigend</i>			JA/NEIN	Beschreibung
1/2	Ausschlusskriterium	Windenergiebereiche/Windkonzentrationszonen	NEIN	
7		Bereichen für die Sicherung und den Abbau oberflächennaher Bodenschätze (BSAB)	NEIN	
8		Bereiche für Aufschüttungen	NEIN	
9		Bereiche mit Zweckbindung	NEIN	
10		Störfallbetriebe	NEIN	
11		konkrete Leitungsführung & im Grundbuch dinglich gesicherter Schutzstreifen (Strom ab 110kV, Gas/Produkten ab 30cm)	NEIN	
14	Abwägungskriterien	Landwirtschaftliche Schwerpunktgebiete	NEIN	
15		landwirtschaftlich wertvolle Böden (Bodenwert >55)	NEIN	
21		Reservegebiete (Rohstoffe)	NEIN	
22/23		1000 m Puffer zu Windenergiebereichen/-konzentrationszonen	NEIN	
28		Freileitungen (ab 220kV; 400 m Abstand zu Wohnbebauung)	NEIN	
29		Agrarstrukturelle Belange (Flurbereinigungen)	NEIN	
31		erweiterte Lärmschutzzone	NEIN	
35		1500m Puffer zu Windenergiebereichen/-konzentrationszonen	JA	vollständig
43	qualifizierendes Kriterium	Lärmbelastung (Umgebungsärmkartierung)	NEIN	
44		Bündelungspuffer für Leitungen um Trassen (doppelter Schutzstreifen bei Strom ab 110kV & Gas/Produkten ab 30cm; andere dafür nutzbare linienförmige Infrastruktur)	NEIN	
45/46		Altlasten/Kampfmittel	NEIN	
Abwägungsvorschlag			Künftige Siedlungsentwicklung könnte zu Einschränkungen beim Ausbau der Windenergie führen. Dieser Belang ist im Rahmen der nachfolgenden Planungs- und Zulassungsebenen zu berücksichtigen. <b>Die Fläche ist als ASB-P geeignet.</b>	
Gesamtabwägung		Die Fläche ist unter Berücksichtigung des betroffenen Freiraumaspektes und sonstigen Belanges für eine Festlegung <b>als ASB-P geeignet</b> . Aufgrund der Flächengröße von < 10 ha und da SUP-relevante Kriterien nicht betroffen sind, wurde hier keine SUP durchgeführt.		

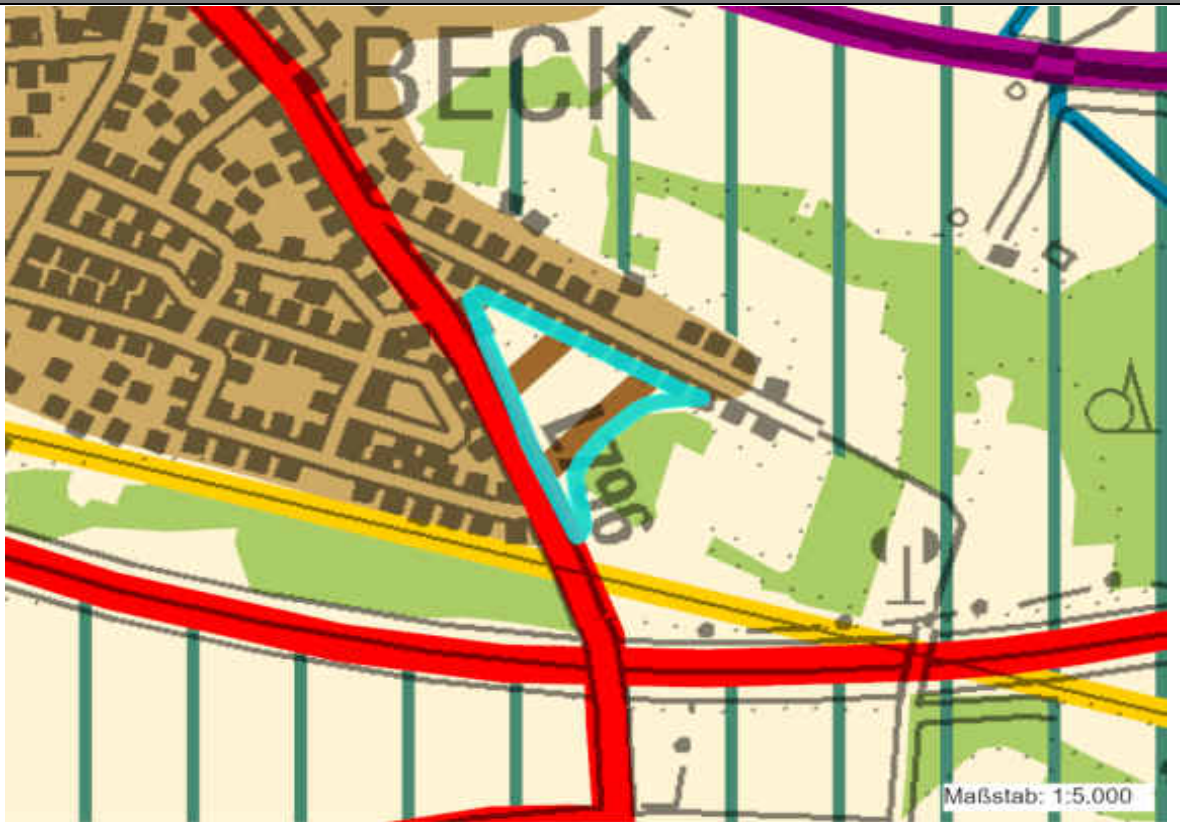
Allgemeine Informationen			Kartenausschnitt
Kreis	Steinfurt		
Kommune	Ibbenbüren		
Ortsteil	Bockraden		
Gebietsbezeichnung	ST-IBBE-012		
Größe [ha]	8		
Geplante Regionalplanfestlegung	ASB-P		
Bisherige Regionalplanfestlegung	AFAB		
Bemerkung/ Beschreibung	Konzept zentraler Orte	Mittelzentrum	
	Anschluss an einen	ZASB	
	Vorschlag der Kommune	JA	

Siedlungsstrukturelle Bewertung				
Kriterium/Bewertung begrenzend (hohes Gewicht, mittleres Gewicht, geringes Gewicht); begünstigend			JA/NEIN	Beschreibung
36	qualifizierende Kriterien	Erreichbarkeit des ZVB ( 10 min.)	JA	
37		Erreichbarkeit eines Schienenhaltepunktes (10 min.)	JA	
		Erreichbarkeit einer Schnellbushaltestelle (10 min.)	JA	
		Erreichbarkeit einer Regionalbushaltestelle (5 min.)	JA	
		38	Entfernung einer Grundschule < 2000m	JA
39		Anbindung an überörtliche Verkehrsinfrastruktur/Ortsdurchfahrt	JA	L 594, A 30, K 24
40		vorhandene Aufnahmefähigkeit technischer Infrastruktur	JA	
41		bestehende Zäsuren	NEIN	
42		Kommunale Konzepte	NEIN	
Abwägungsvorschlag			Aus siedlungsstruktureller Sicht ist die Fläche als ASB-P geeignet.	



Freiraumbezogene Bewertung						
Kriterium/Bewertung begrenzend (hohes Gewicht, mittleres Gewicht, geringes Gewicht); begleitend			JA/NEIN	Beschreibung	Mögliche Entlassung aus dem Landschaftsschutz/ Ausgleich möglich	Einschätzung der HNB & UNB
3	Ausschlusskriterium	FFH / Vogelschutzgebiet	NEIN			
4		Naturschutzgebiet	NEIN			
5		Wasserschutzgebiet Zone I & II	NEIN			
6		festgesetzte & vorläufige Überschwemmungsgebiete, Überschwemmungsbereiche	NEIN			
12	Abwägungskriterium	Bereich zum Schutz der Natur (BSN) (die nicht durch Ausschlusskriterien abgedeckt sind)	NEIN			
13		verfahrenskritische Vorkommen planungsrelevanter Arten Tiere	NEIN			
13		verfahrenskritische Vorkommen planungsrelevante Arten Pflanzen	NEIN			
16		Biotop gem. § 30 BNatschG bzw. § 42 LNatSchG NRW	NEIN			
17		Waldbereich	NEIN			
18		Schutzwürdige Böden mit sehr hoher Funktionserfüllung	NEIN			
19		Wasserschutzgebiet Zone III A-C	NEIN			
20		Landschaftsschutzgebiet	NEIN			
24		landesbedeutsame Kulturlandschaften	NEIN			
25		Landschaftsbild mit herausragender Bedeutung	NEIN			
26		Hochwasserrisikogebiete	NEIN			
27		Klimasensible Bereiche mit überregionaler Bedeutung	JA	Kaltluftleitbahn mit hoher Priorität und Kaltlufteinzugsgebiet mit sehr hoher Priorität betroffen		
30		Bereiche zum Schutz der Landschaft und landschaftsorientierten Erholung (BSLE) (die nicht LSG sind)	NEIN			
32		Vorkommen planungsrelevanter Arten Tiere	NEIN			
32		Vorkommen planungsrelevanter Arten Pflanzen	NEIN			
33		Biotopverbundflächen (die nicht BSN/BSLE sind) & schutzwürdige Biotop	NEIN			
34		Blickbeziehungen/Sichtachsen zu Denkmälern	NEIN			
Abwägungsvorschlag			Da es sich um eine geringfügige Erweiterung innerhalb des bestehenden Siedlungsraums handelt, bleibt die Funktion der überregionalen Kaltluftleitbahn erhalten. Es kommt zu keiner Barrierewirkung. Im Rahmen der nachgeordneten Planungs- und Zulassungsebenen sind die klimaökologischen Belange zu berücksichtigen. Die Fläche ist aus Freiraumsicht für eine Festlegung als ASB-P geeignet.			

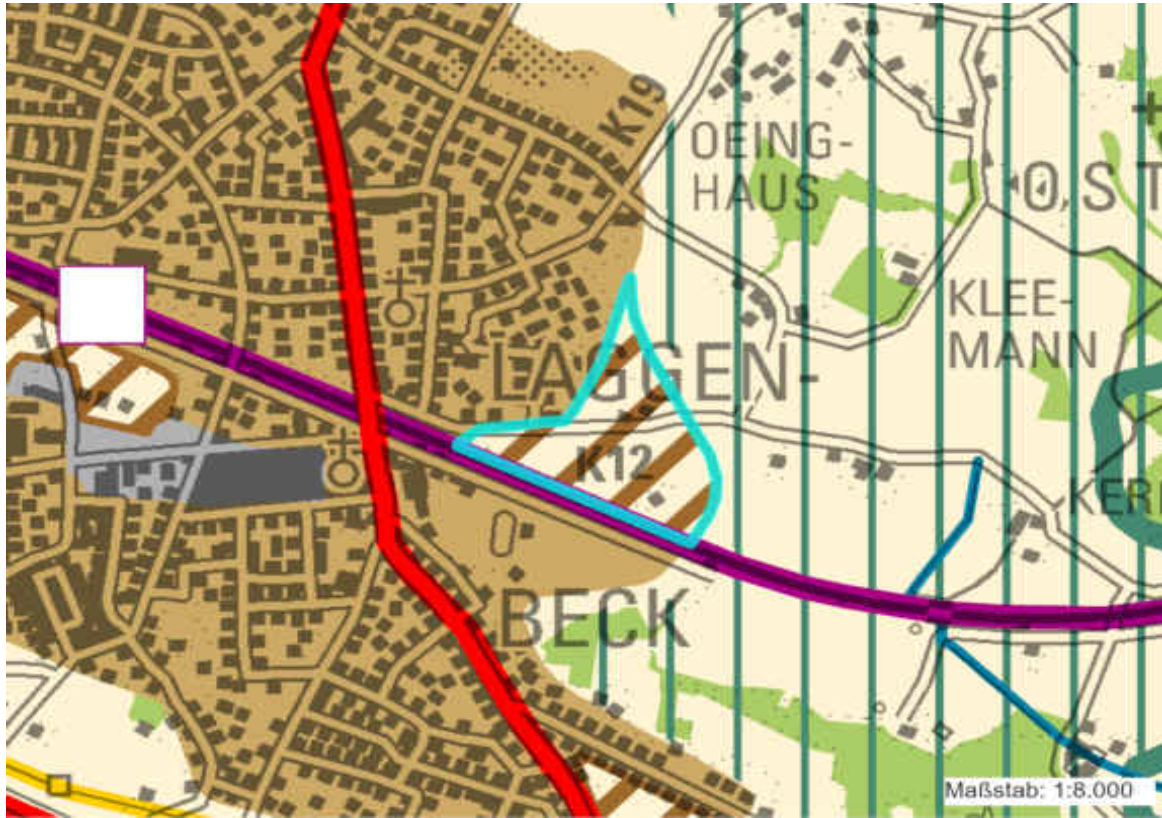
Sonstige Belange			
Kriterium/Bewertung begrenzend (hohes Gewicht, mittleres Gewicht, geringes Gewicht); begünstigend		JA/NEIN	Beschreibung
1/2	Ausschlusskriterium	Windenergiebereiche/Windkonzentrationszonen	NEIN
7		Bereichen für die Sicherung und den Abbau oberflächennaher Bodenschätze (BSAB)	NEIN
8		Bereiche für Aufschüttungen	NEIN
9		Bereiche mit Zweckbindung	NEIN
10		Störfallbetriebe	NEIN
11		konkrete Leitungsführung & im Grundbuch dinglich gesicherter Schutzstreifen (Strom ab 110kV, Gas/Produkten ab 30cm)	JA Wasserleitung
14	Abwägungskriterien	Landwirtschaftliche Schwerpunktgebiete	NEIN
15		landwirtschaftlich wertvolle Böden (Bodenwert >55)	NEIN
21		Reservegebiete (Rohstoffe)	NEIN
22/23		1000 m Puffer zu Windenergiebereichen/-konzentrationszonen	NEIN
28		Freileitungen (ab 220kV; 400 m Abstand zu Wohnbebauung)	NEIN
29		Agrarstrukturelle Belange (Flurbereinigungen)	NEIN
31		erweiterte Lärmschutzzone	NEIN
35	qualifizierendes Kriterium	1500m Puffer zu Windenergiebereichen/-konzentrationszonen	NEIN
43		Lärmbelastung (Umgebungsärmkartierung)	JA A 30
44		Bündelungspuffer für Leitungen um Trassen (doppelter Schutzstreifen bei Strom ab 110kV & Gas/Produkten ab 30cm; andere dafür nutzbare linienförmige Infrastruktur)	NEIN
45/46		Altlasten/Kampfmittel	NEIN
Abwägungsvorschlag		Der Schutzstreifen der vorhandenen Wasserleitung muss entsprechend der geltenden Vorgaben freigehalten werden. Eine Beeinträchtigung der Leitung ist auszuschließen. Da die Leitung nur den Randbereich des ASB-P tangiert, verbleibt ausreichend Raum für die künftige Siedlungsentwicklung. Mögliche Lärmbelastungen durch die A 30 sind auf den nachfolgenden Planungs- und Zulassungsebenen zu prüfen und zu berücksichtigen <b>Die Fläche ist als ASB-P geeignet.</b>	
Gesamtabwägung		Die Fläche ist unter Berücksichtigung des betroffenen Freiraumkriteriums und des sonstigen Belanges <b>als ASB-P geeignet</b> . Aufgrund der Flächengröße von < 10 ha und da SUP-relevante Kriterien nicht betroffen sind, wurde hier keine SUP durchgeführt.	

Allgemeine Informationen			Kartenausschnitt
Kreis	Steinfurt		
Kommune	Ibbenbüren		
Ortsteil	Laggenbeck		
Gebietsbezeichnung	ST-IBBE-013		
Größe [ha]	3		
Geplante Regionalplanfestlegung	ASB-P		
Bisherige Regionalplanfestlegung	AFAB		
Bemerkung/ Beschreibung	Konzept zentraler Orte	Mittelzentrum	
	Anschluss an einen	ZASB	
	Vorschlag der Kommune	JA	

Siedlungsstrukturelle Bewertung				
Kriterium/Bewertung begrenzend (hohes Gewicht, mittleres Gewicht, geringes Gewicht); begünstigend			JA/NEIN	Beschreibung
36	qualifizierende Kriterien	Erreichbarkeit des ZVB (10 min.)	JA	
37		Erreichbarkeit eines Schienenhaltepunktes (10 min.)	JA	
		Erreichbarkeit einer Schnellbushaltestelle (10 min.)	NEIN	
		Erreichbarkeit einer Regionalbushaltestelle (5 min.)	JA	
		38	Entfernung einer Grundschule < 2000m	JA
39		Anbindung an überörtliche Verkehrsinfrastruktur/Ortsdurchfahrt	JA	A 30, L 796, K 24
40		vorhandene Aufnahmefähigkeit technischer Infrastruktur	JA	
41		bestehende Zäsuren	NEIN	
42		Kommunale Konzepte	NEIN	
Abwägungsvorschlag			Aus siedlungsstruktureller Sicht ist die Fläche als ASB-P geeignet.	

Freiraumbezogene Bewertung						
Kriterium/Bewertung begrenzend (hohes Gewicht, mittleres Gewicht, geringes Gewicht); begleitend			JA/NEIN	Beschreibung	Mögliche Entlassung aus dem Landschaftsschutz/ Ausgleich möglich	Einschätzung der HNB & UNB
3	Ausschlusskriterium	FFH / Vogelschutzgebiet	NEIN			
4		Naturschutzgebiet	NEIN			
5		Wasserschutzgebiet Zone I & II	NEIN			
6		festgesetzte & vorläufige Überschwemmungsgebiete, Überschwemmungsbereiche	NEIN			
12	Abwägungskriterium	Bereich zum Schutz der Natur (BSN) (die nicht durch Ausschlusskriterien abgedeckt sind)	NEIN			
13		verfahrenskritische Vorkommen planungsrelevanter Arten Tiere	NEIN			
13		verfahrenskritische Vorkommen planungsrelevante Arten Pflanzen	NEIN			
16		Biotop gem. § 30 BNatSchG bzw. § 42 LNatSchG NRW	NEIN			
17		Waldbereich	NEIN			
18		Schutzwürdige Böden mit sehr hoher Funktionserfüllung	NEIN			
19		Wasserschutzgebiet Zone III A-C	NEIN			
20		Landschaftsschutzgebiet	NEIN			
24		landesbedeutsame Kulturlandschaften	NEIN			
25		Landschaftsbild mit herausragender Bedeutung	NEIN			
26		Hochwasserrisikogebiete	NEIN			
27		Klimasensible Bereiche mit überregionaler Bedeutung	NEIN			
30		Bereiche zum Schutz der Landschaft und landschaftsorientierten Erholung (BSLE) (die nicht LSG sind)	NEIN			
32		Vorkommen planungsrelevanter Arten Tiere	NEIN			
32		Vorkommen planungsrelevanter Arten Pflanzen	NEIN			
33		Biotopverbundflächen (die nicht BSN/BSLE sind) & schutzwürdige Biotop	NEIN			
34	Blickbeziehungen/Sichtachsen zu Denkmälern	NEIN				
Abwägungsvorschlag			Die Fläche ist aus Freiraumsicht für eine Festlegung als ASB-P geeignet.			

Sonstige Belange				
Kriterium/Bewertung begrenzend (hohes Gewicht, mittleres Gewicht, geringes Gewicht); begünstigend			JA/NEIN	Beschreibung
1/2	Ausschlusskriterium	Windenergiebereiche/Windkonzentrationszonen	NEIN	
7		Bereichen für die Sicherung und den Abbau oberflächennaher Bodenschätze (BSAB)	NEIN	
8		Bereiche für Aufschüttungen	NEIN	
9		Bereiche mit Zweckbindung	NEIN	
10		Störfallbetriebe	NEIN	
11		konkrete Leitungsführung & im Grundbuch dinglich gesicherter Schutzstreifen (Strom ab 110kV, Gas/Produkten ab 30cm)	NEIN	
14	Abwägungskriterien	Landwirtschaftliche Schwerpunktgebiete	NEIN	
15		landwirtschaftlich wertvolle Böden (Bodenwert >55)	NEIN	
21		Reservegebiete (Rohstoffe)	NEIN	
22/23		1000 m Puffer zu Windenergiebereichen/-konzentrationszonen	NEIN	
28		Freileitungen (ab 220kV; 400 m Abstand zu Wohnbebauung)	JA	220 kV, verläuft unmittelbar südlich des ASB-P
29		Agrarstrukturelle Belange (Flurbereinigungen)	NEIN	
31		erweiterte Lärmschutzzone	NEIN	
35		1500m Puffer zu Windenergiebereichen/-konzentrationszonen	NEIN	
43	qualifizierendes Kriterium	Lärmbelastung (Umgebungsärmkartierung)	JA	A 30, Eisenbahn
44		Bündelungspuffer für Leitungen um Trassen (doppelter Schutzstreifen bei Strom ab 110kV & Gas/Produkten ab 30cm; andere dafür nutzbare linienförmige Infrastruktur)	NEIN	
45/46		Altlasten/Kampfmittel	NEIN	
Abwägungsvorschlag			Aus raumordnerischer Sicht sollen Wohnbaugebiete nach Möglichkeit einen Abstand von 400 m zu Höchstspannungsfreileitungen von 220 kV oder mehr haben (vgl. Grundsatz 8.2-3 LEP NRW). Dieser Abstand wird vom ASB-P nicht eingehalten. Jedoch rückt der ASB-P nicht näher an die Freileitung heran als der bestehende Siedlungsbereich. Auf den nachfolgenden Planungs- und Zulassungsebenen sind mögliche Konflikte von heranrückender Wohnbebauung an die Höchstspannungsfreileitung abzuwägen. Mögliche Immissionen durch die A 30 und die Bahntrasse sind auf den nachfolgenden Planungs- und Zulassungsebenen zu prüfen und zu berücksichtigen <b>Die Fläche ist als ASB-P geeignet.</b>	
Gesamtabwägung		Die Fläche ist unter Berücksichtigung der betroffenen sonstigen Belange <b>als ASB-P geeignet</b> . Aufgrund der Flächengröße von < 10 ha und da SUP-relevante Kriterien nicht betroffen sind, wurde hier keine SUP durchgeführt.		

Allgemeine Informationen			Kartenausschnitt
Kreis	Steinfurt		
Kommune	Ibbenbüren		
Ortsteil	Laggenbeck		
Gebietsbezeichnung	ST-IBBE-014		
Größe [ha]	10		
Geplante Regionalplanfestlegung	ASB-P		
Bisherige Regionalplanfestlegung	AFAB		
Bemerkung/ Beschreibung	Konzept zentraler Orte	Mittelzentrum	
	Anschluss an einen	ZASB	
	Vorschlag der Kommune	JA	

Siedlungsstrukturelle Bewertung				
Kriterium/Bewertung begrenzend (hohes Gewicht, mittleres Gewicht, geringes Gewicht); begünstigend			JA/NEIN	Beschreibung
36	qualifizierende Kriterien	Erreichbarkeit des ZVB (10 min.)	JA	
37		Erreichbarkeit eines Schienenhaltepunktes (10 min.)	JA	
		Erreichbarkeit einer Schnellbushaltestelle (10 min.)	NEIN	
		Erreichbarkeit einer Regionalbushaltestelle (5 min.)	JA	
38		Entfernung einer Grundschule < 2000m	JA	
39		Anbindung an überörtliche Verkehrsinfrastruktur/Ortsdurchfahrt	JA	A 30, L 796, K 24
40		vorhandene Aufnahmefähigkeit technischer Infrastruktur	JA	
41		bestehende Zäsuren	NEIN	
42		Kommunale Konzepte	NEIN	
Abwägungsvorschlag			Sowohl die örtliche Nahversorgung, als auch der regionale ÖPNV sind erreichbar. Die Fläche grenzt direkt an den vorhandenen Siedlungsbereich an. Aus siedlungsstruktureller Sicht ist die Fläche geeignet.	



Freiraumbezogene Bewertung						
Kriterium/Bewertung begrenzend (hohes Gewicht, mittleres Gewicht, geringes Gewicht); begünstigend			JA/NEIN	Beschreibung	Mögliche Entlassung aus dem Landschaftsschutz/ Ausgleich möglich	Einschätzung der HNB & UNB
3	Ausschlusskriterium	FFH / Vogelschutzgebiet	NEIN			
4		Naturschutzgebiet	NEIN			
5		Wasserschutzgebiet Zone I & II	NEIN			
6		festgesetzte & vorläufige Überschwemmungsgebiete, Überschwemmungsbereiche	NEIN			
12	Abwägungskriterium	Bereich zum Schutz der Natur (BSN) (die nicht durch Ausschlusskriterien abgedeckt sind)	NEIN			
13		verfahrenskritische Vorkommen planungsrelevanter Arten Tiere	NEIN			
13		verfahrenskritische Vorkommen planungsrelevante Arten Pflanzen	NEIN			
16		Biotope gem. § 30 BNatschG bzw. § 42 LNatSchG NRW	NEIN			
17		Waldbereich	NEIN			
18		Schutzwürdige Böden mit sehr hoher Funktionserfüllung	NEIN			
19		Wasserschutzgebiet Zone III A-C	NEIN			
20		Landschaftsschutzgebiet	NEIN			
24		landesbedeutsame Kulturlandschaften	NEIN			
25		Landschaftsbild mit herausragender Bedeutung	NEIN			
26		Hochwasserrisikogebiete	NEIN			
27		Klimasensible Bereiche mit überregionaler Bedeutung	NEIN			
30		Bereiche zum Schutz der Landschaft und landschaftsorientierten Erholung (BSLE) (die nicht LSG sind)	NEIN			
32		Vorkommen planungsrelevanter Arten Tiere	JA	Steinkauz		
32		Vorkommen planungsrelevanter Arten Pflanzen	NEIN			
33		Biotopverbundflächen (die nicht BSN/BSLE sind) & schutzwürdige Biotope	JA	minimal im Norden - VB-MS-3712-004: Hischebach-Oberlauf und Seitentaeler bei Handarpe (herausragende Bedeutung)		
34	Blickbeziehungen/Sichtachsen zu Denkmälern	NEIN				
Abwägungsvorschlag			Der Biotopverbund, der lediglich minimal am nördlichen Rand des ASB-P betroffen ist, endet hier. Es kommt somit nicht zu Zerschneidungseffekten. Raumordnerisch kann die minimale Betroffenheit vernachlässigt werden. Im Rahmen der nachfolgenden Planungs- und Zulassungsebenen sind die Auswirkungen auf den Biotopverbund zu prüfen. Aufgrund der Hinweise auf planungsrelevante Arten ist eine vertiefende Vorhaben- bzw. standortbezogene Überprüfung aktueller Vorkommen auf den nachgeordneten Planungs- und Zulassungsebenen erforderlich (ASP). Ggf. auftretende artenschutzrechtliche Konflikte sind durch Vermeidungs-, Verminderungs- oder vorgezogene Ausgleichsmaßnahmen sachgerecht zu lösen. Die Fläche ist aus Freiraumsicht für eine Festlegung als ASB-P geeignet.			

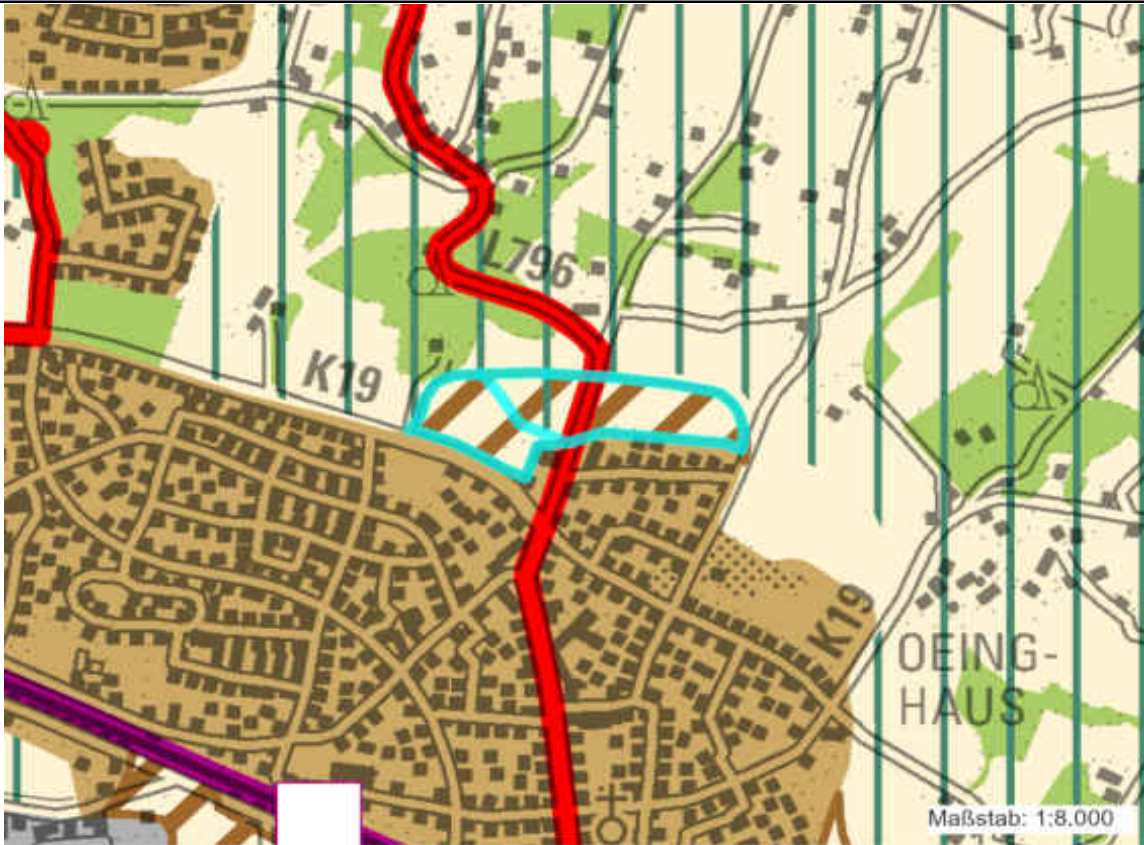
Sonstige Belange				
Kriterium/Bewertung begrenzend (hohes Gewicht, mittleres Gewicht, geringes Gewicht); begünstigend			JA/NEIN	Beschreibung
1/2	Ausschlusskriterium	Windenergiebereiche/Windkonzentrationszonen	NEIN	
7		Bereichen für die Sicherung und den Abbau oberflächennaher Bodenschätze (BSAB)	NEIN	
8		Bereiche für Aufschüttungen	NEIN	
9		Bereiche mit Zweckbindung	NEIN	
10		Störfallbetriebe	NEIN	
11		konkrete Leitungsführung & im Grundbuch dinglich gesicherter Schutzstreifen (Strom ab 110kV, Gas/Produkten ab 30cm)	NEIN	
14	Abwägungskriterien	Landwirtschaftliche Schwerpunktgebiete	NEIN	
15		landwirtschaftlich wertvolle Böden (Bodenwert >55)	NEIN	
21		Reservegebiete (Rohstoffe)	NEIN	
22/23		1000 m Puffer zu Windenergiebereichen/-konzentrationszonen	NEIN	
28		Freileitungen (ab 220kV; 400 m Abstand zu Wohnbebauung)	NEIN	
29		Agrarstrukturelle Belange (Flurbereinigungen)	NEIN	
31		erweiterte Lärmschutzzone	NEIN	
35		1500m Puffer zu Windenergiebereichen/-konzentrationszonen	NEIN	
43	qualifizierendes Kriterium	Lärmbelastung (Umgebungsärmkartierung)	JA	A 30, Eisenbahn
44		Bündelungspuffer für Leitungen um Trassen (doppelter Schutzstreifen bei Strom ab 110kV & Gas/Produkten ab 30cm; andere dafür nutzbare linienförmige Infrastruktur)	NEIN	
45/46		Altlasten/Kampfmittel	NEIN	
Abwägungsvorschlag			Mögliche Immissionen durch die Nähe zur Bahntrasse müssen auf der nachfolgenden Planungs- und Zulassungsebene geprüft und berücksichtigt werden. Die Fläche ist als ASB-P geeignet.	

<b>Ergebnis Siedlungsflächenpotenzialmodell (SFPM)</b>	Die Fläche ist unter Berücksichtigung der betroffenen Freiraumkriterirn und des sonstigen Belanges <b>als ASB-P geeignet</b> . Aufgrund der Flächengröße von > 10 ha wurde hier eine SUP durchgeführt.
--	--

<b>Ergebnis Strategische Umweltprüfung (SUP)*</b>	Hinsichtlich der schutzgutbezogenen Beurteilung sind voraussichtlich bei zwei Kriterien (Wohnen, Biotopverbundflächen) erhebliche Umweltauswirkungen zu erwarten, so dass <b>die Umweltauswirkungen schutzgutübergreifend als erheblich eingeschätzt werden</b> .
---	---

\*Inhalt des jeweiligen SUP-Prüfbogens, Tabelle 4 - Zusammenfassende Einschätzung der Erheblichkeit der Umweltauswirkungen

<b>raumordnerische Gesamtabwägung (SFPM &amp; SUP)</b>	
<p>Die SUP hat eine mögliche Lärmbelastung durch die A30 im Umfeld für das Schutzgut Wohnen festgestellt. Die Umgebungslärmkartierung (Lärmkarten NRW) stellt hier jedoch keine Lärmbelastung durch die A 30 auf den geplanten ASB-P dar. Der Biotopverbund, der lediglich minimal am nördlichen Rand des ASB-P betroffen ist, endet hier. Es kommt somit nicht zu Zerschneidungseffekten. Raumordnerisch kann die minimale Betroffenheit vernachlässigt werden. Im Rahmen der nachfolgenden Planungs- und Zulassungsebenen sind die Auswirkungen auf den Biotopverbund zu prüfen.</p> <p>Die im SFPM betroffenen Freiraumkriterien und der sonstige Belang sind auf den nachgeordneten Planungs- und Zulassungsebenen zu berücksichtigen.</p> <p><b>Insgesamt wird die Fläche für die ASB-P Festlegung als geeignet bewertet.</b></p>	

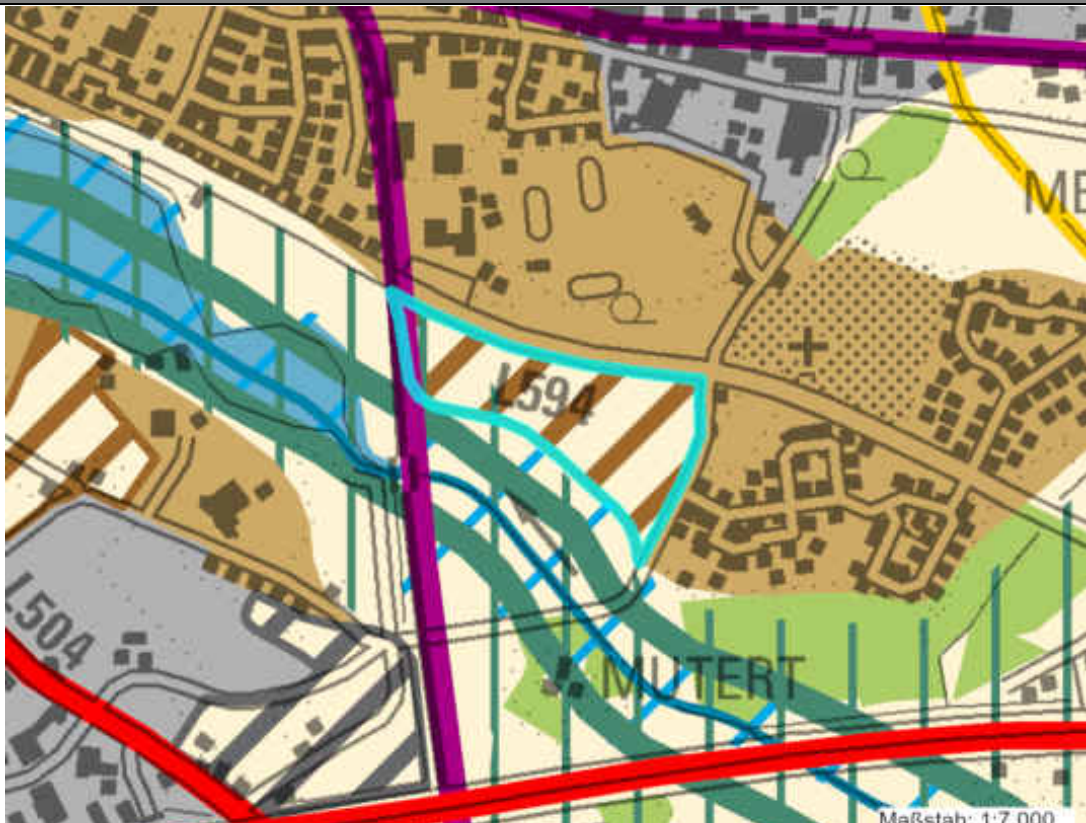
Allgemeine Informationen			Kartenausschnitt
Kreis	Steinfurt		
Kommune	Ibbenbüren		
Ortsteil	Laggenbeck		
Gebietsbezeichnung	ST-IBBE-015		
Größe [ha]	015a: 3 015b: 5		
Geplante Regionalplanfestlegung	ASB-P		
Bisherige Regionalplanfestlegung	015a: ASB 015b : AFAB, BSLE		
Bemerkung/ Beschreibung	Konzept zentraler Orte	Mittelzentrum	
	Anschluss an einen	ZASB	
	Vorschlag der Kommune	JA	

Siedlungsstrukturelle Bewertung				
Kriterium/Bewertung begrenzend (hohes Gewicht, mittleres Gewicht, geringes Gewicht); begünstigend			JA/NEIN	Beschreibung
36	qualifizierende Kriterien	Erreichbarkeit des ZVB (10 min.)	JA	
37		Erreichbarkeit eines Schienenthaltepunktes (10 min.)	JA	
		Erreichbarkeit einer Schnellbushaltestelle (10 min.)	NEIN	
		Erreichbarkeit einer Regionalbushaltestelle (5 min.)	JA	
38		Entfernung einer Grundschule < 2000m	JA	
39		Anbindung an überörtliche Verkehrsinfrastruktur/Ortsdurchfahrt	JA	A 30, L 796, K 24
40		vorhandene Aufnahmefähigkeit technischer Infrastruktur	JA	
41		bestehende Zäsuren	NEIN	
42	Kommunale Konzepte	NEIN		
Abwägungsvorschlag			Aus siedlungsstruktureller Sicht ist die Fläche als ASB-P geeignet.	

Freiraumbezogene Bewertung					
Kriterium/Bewertung begrenzend (hohes Gewicht, mittleres Gewicht, geringes Gewicht); begünstigend		JA/NEIN	Beschreibung	Mögliche Entlassung aus dem Landschaftsschutz/ Ausgleich möglich	Einschätzung der HNB & UNB
3	Ausschlusskriterium	FFH / Vogelschutzgebiet	NEIN		
4		Naturschutzgebiet	NEIN		
5		Wasserschutzgebiet Zone I & II	NEIN		
6		festgesetzte & vorläufige Überschwemmungsgebiete, Überschwemmungsbereiche	NEIN		

12	Abwägungskriterium	Bereich zum Schutz der Natur (BSN) (die nicht durch Ausschlusskriterien abgedeckt sind)	NEIN			
13		verfahrenskritische Vorkommen planungsrelevanter Arten Tiere	NEIN			
13		verfahrenskritische Vorkommen planungsrelevante Arten Pflanzen	NEIN			
16		Biotop gem. § 30 BNatSchG bzw. § 42 LNatSchG NRW	NEIN			
17		Waldbereich	NEIN			
18		Schutzwürdige Böden mit sehr hoher Funktionserfüllung	JA	tlw. Plaggenesche mit sehr hoher Funktionserfüllung als Archiv der Kulturgeschichte, verbreitetes Vorkommen im Stadtgebiet		
19		Wasserschutzgebiet Zone III A-C	NEIN			
20		Landschaftsschutzgebiet	NEIN			
24		landesbedeutsame Kulturlandschaften	NEIN			
25		Landschaftsbild mit herausragender Bedeutung	NEIN			
26		Hochwasserrisikogebiete	NEIN			
27		Klimasensible Bereiche mit überregionaler Bedeutung	JA	tlw. Kaltlufteinzugsgebiet mit sehr hoher Priorität betroffen		
30		Bereiche zum Schutz der Landschaft und landschaftsorientierten Erholung (BSLE) (die nicht LSG sind)	NEIN			
32		Vorkommen planungsrelevanter Arten Tiere	NEIN			
32		Vorkommen planungsrelevanter Arten Pflanzen	NEIN			
33	Biotopverbundflächen (die nicht BSN/BSLE sind) & schutzwürdige Biotop	NEIN				
34	Blickbeziehungen/Sichtachsen zu Denkmälern	NEIN				
Abwägungsvorschlag			Die Betroffenheit des schutzwürdigen Bodens ist im Rahmen der nachfolgenden Planungs- und Zulassungsebenen zu berücksichtigen. Da es sich um eine geringfügige Erweiterung des bestehenden Siedlungsraums handelt, bleibt die Funktion der überregionalen Kaltluftleitbahn erhalten. Es kommt zu keiner Barrierewirkung. Im Rahmen der nachgeordneten Planungs- und Zulassungsebenen sind die klimaökologischen Belange zu berücksichtigen. Die Fläche ist aus Freiraumsicht für eine Festlegung als ASB-P geeignet.			

Sonstige Belange			
Kriterium/Bewertung begrenzend (hohes Gewicht, mittleres Gewicht, geringes Gewicht); Regionalplan		JA/NEIN	Beschreibung
1/2	Ausschlusskriterium	Windenergiebereiche/Windkonzentrationszonen	NEIN
7		Bereichen für die Sicherung und den Abbau oberflächennaher Bodenschätze (BSAB)	NEIN
8		Bereiche für Aufschüttungen	NEIN
9		Bereiche mit Zweckbindung	NEIN
10		Störfallbetriebe	NEIN
11		konkrete Leitungsführung & im Grundbuch dinglich gesicherter Schutzstreifen (Strom ab 110kV, Gas/Produkten ab 30cm)	JA Wasserleitung
14	Abwägungskriterien	Landwirtschaftliche Schwerpunktgebiete	NEIN
15		landwirtschaftlich wertvolle Böden (Bodenwert >55)	NEIN
21		Reservegebiete (Rohstoffe)	NEIN
22/23		1000 m Puffer zu Windenergiebereichen/-konzentrationszonen	NEIN
28		Freileitungen (ab 220kV; 400 m Abstand zu Wohnbebauung)	NEIN
29		Agrarstrukturelle Belange (Flurbereinigungen)	NEIN
31		erweiterte Lärmschutzzone	NEIN
35	qualifizierendes Kriterium	1500m Puffer zu Windenergiebereichen/-konzentrationszonen	NEIN
43		Lärmbelastung (Umgebungsärmkartierung)	NEIN
44		Bündelungspuffer für Leitungen um Trassen (doppelter Schutzstreifen bei Strom ab 110kV & Gas/Produkten ab 30cm; andere dafür nutzbare linienförmige Infrastruktur)	NEIN
45/46		Altlasten/Kampfmittel	NEIN
Abwägungsvorschlag		Der Schutzstreifen der vorhandenen Wasserleitung muss entsprechend der geltenden Vorgaben freigehalten werden. Eine Beeinträchtigung der Leitung ist auszuschließen. Da die Leitung nur den Randbereich des ASB-P tangiert, verbleibt ausreichend Raum für die künftige Siedlungsentwicklung. Die Fläche ist als ASB-P geeignet.	
Gesamtabwägung		Die Fläche ist unter Berücksichtigung der betroffenen sonstigen Belange als ASB-P geeignet. 005a: Da hier bisher bereits ASB im Regionalplan festgelegt ist, wurde keine erneute SUP durchgeführt. 005b: Aufgrund der Flächengröße von < 10 ha und da SUP-relevante Kriterien nicht betroffen sind, wurde hier keine SUP durchgeführt.	

Allgemeine Informationen			Kartenausschnitt
Kreis	Steinfurt		
Kommune	Ibbenbüren		
Ortsteil	Bockraden		
Gebietsbezeichnung	ST-IBBE-016		
Größe [ha]	10		
Geplante Regionalplanfestlegung	ASB-P		
Bisherige Regionalplanfestlegung	vorwiegend ASB, geringfügig AFAB + BSLE		
Bemerkung/ Beschreibung	Konzept zentraler Orte	Mittelzentrum	
	Anschluss an einen	ZASB	
	Vorschlag der Kommune	JA	

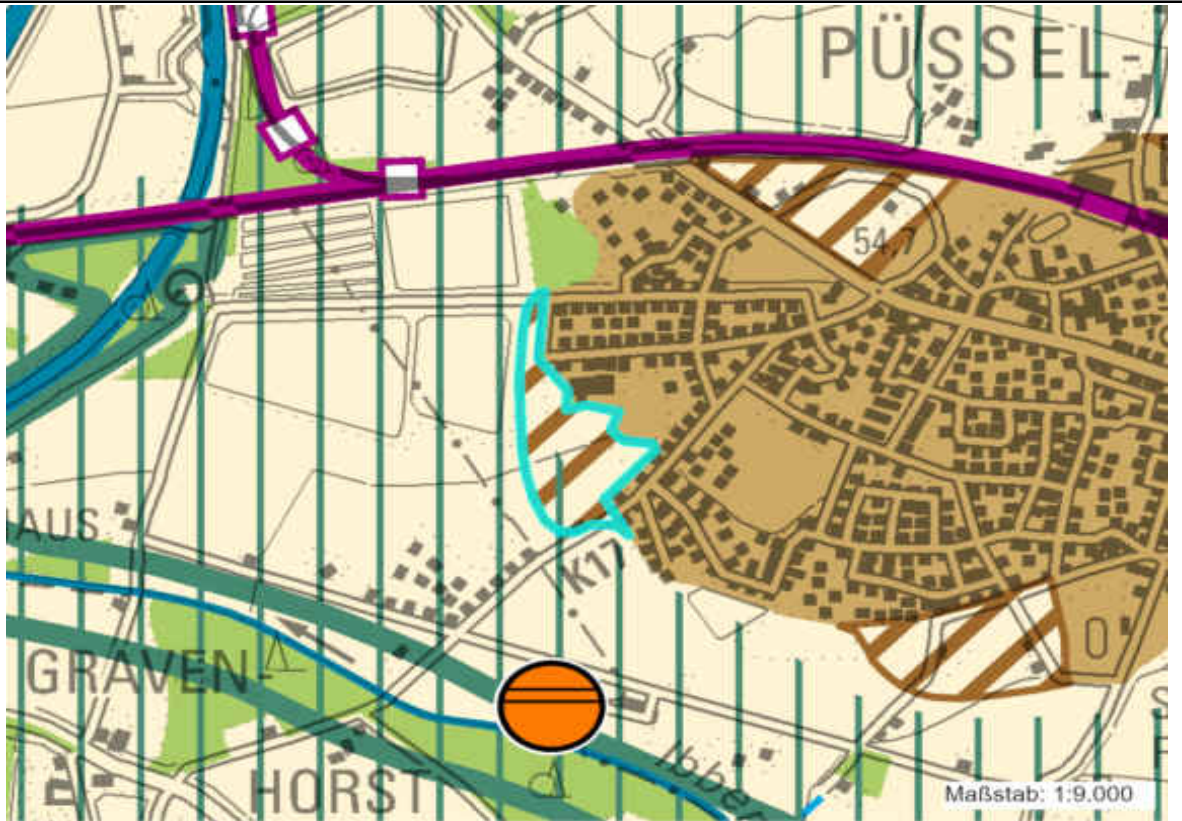




Siedlungsstrukturelle Bewertung			
Kriterium/Bewertung begrenzend (hohes Gewicht, mittleres Gewicht, geringes Gewicht); begünstigend		JA/NEIN	Beschreibung
36	qualifizierende Kriterien	Erreichbarkeit des ZVB (10 min.)	JA
37		Erreichbarkeit eines Schienenhaltepunktes (10 min.)	JA
37		Erreichbarkeit einer Schnellbushaltestelle (10 min.)	JA
37		Erreichbarkeit einer Regionalbushaltestelle (5 min.)	JA
38		Entfernung einer Grundschule < 2000m	JA
39		Anbindung an überörtliche Verkehrsinfrastruktur/Ortsdurchfahrt	JA L 594, A 30, K 24
40		vorhandene Aufnahmefähigkeit technischer Infrastruktur	JA
41		bestehende Zäsuren	NEIN
42		Kommunale Konzepte	NEIN
Abwägungsvorschlag		Aus siedlungsstruktureller Sicht ist die Fläche als ASB-P geeignet.	

Freiraumbezogene Bewertung						
Kriterium/Bewertung begrenzend (hohes Gewicht, mittleres Gewicht, geringes Gewicht); begünstigend			JA/NEIN	Beschreibung	Mögliche Entlassung aus dem Landschaftsschutz/ Ausgleich möglich	Einschätzung der HNB & UNB
3	Ausschlusskriterium	FFH / Vogelschutzgebiet	NEIN			
4		Naturschutzgebiet	NEIN			
5		Wasserschutzgebiet Zone I & II	NEIN			
6		festgesetzte & vorläufige Überschwemmungsgebiete, Überschwemmungsbereiche	NEIN			
12	Abwägungskriterium	Bereich zum Schutz der Natur (BSN) (die nicht durch Ausschlusskriterien abgedeckt sind)	NEIN			
13		verfahrenskritische Vorkommen planungsrelevanter Arten Tiere	NEIN			
13		verfahrenskritische Vorkommen planungsrelevante Arten Pflanzen	NEIN			
16		Biotope gem. § 30 BNatschG bzw. § 42 LNatSchG NRW	NEIN			
17		Waldbereich	NEIN			
18		Schutzwürdige Böden mit sehr hoher Funktionserfüllung	NEIN			
19		Wasserschutzgebiet Zone III A-C	NEIN			
20		Landschaftsschutzgebiet	NEIN			
24		landesbedeutsame Kulturlandschaften	NEIN			
25		Landschaftsbild mit herausragender Bedeutung	NEIN			
26		Hochwasserrisikogebiete	NEIN			
27		Klimasensible Bereiche mit überregionaler Bedeutung	JA	Kaltluftleitbahn mit hoher Priorität und Kaltlufteinzugsgebiet mit sehr hoher Priorität betroffen		
30		Bereiche zum Schutz der Landschaft und landschaftsorientierten Erholung (BSLE) (die nicht LSG sind)	NEIN			
32		Vorkommen planungsrelevanter Arten Tiere	NEIN			
32		Vorkommen planungsrelevanter Arten Pflanzen	NEIN			
33		Biotopverbundflächen (die nicht BSN/BSLE sind) & schutzwürdige Biotope	NEIN			
34	Blickbeziehungen/Sichtachsen zu Denkmälern	NEIN				
Abwägungsvorschlag			Da es sich um eine geringfügige Erweiterung innerhalb des bestehenden Siedlungsraums handelt, bleibt die Funktion der überregionalen Kaltluftleitbahn erhalten. Es kommt zu keiner Barrierewirkung. Im Rahmen der nachgeordneten Planungs- und Zulassungsebenen sind die klimaökologischen Belange zu berücksichtigen. Die Fläche ist aus Freiraumsicht für eine Festlegung als ASB-P geeignet.			

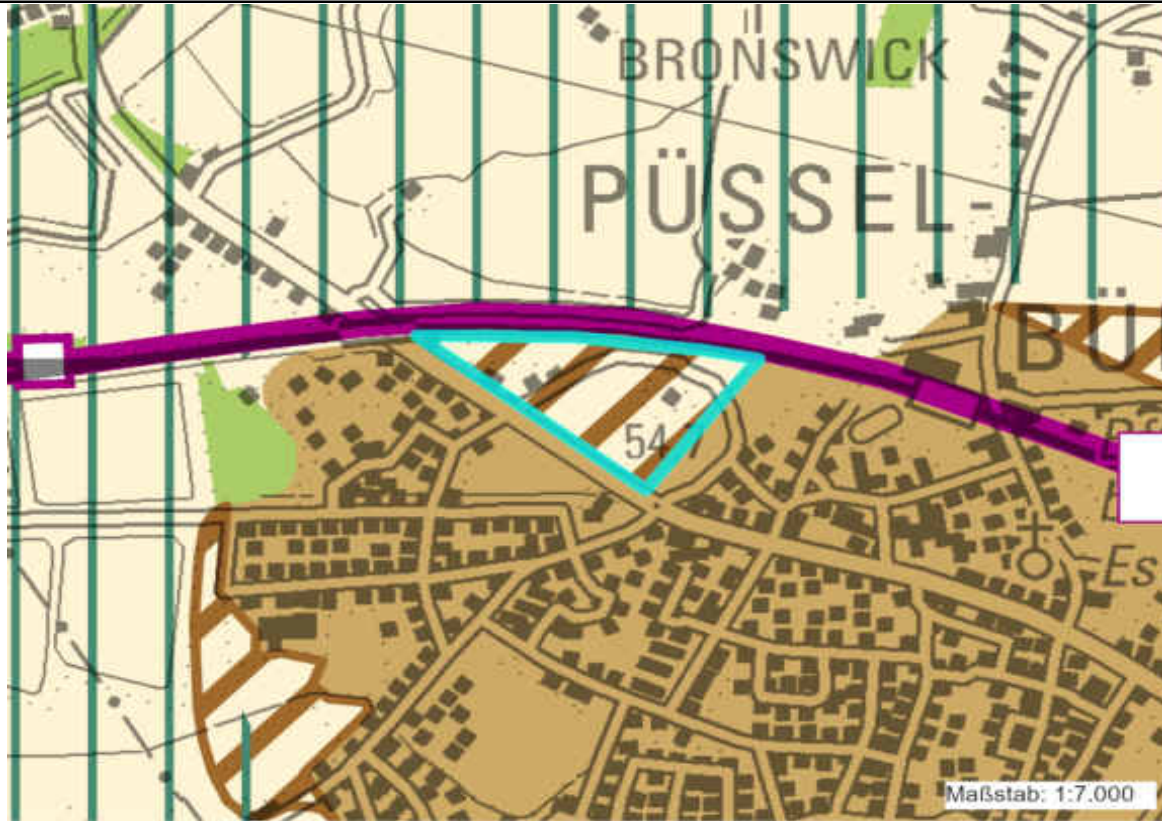
Sonstige Belange				
Kriterium/Bewertung begrenzend (hohes Gewicht, mittleres Gewicht, geringes Gewicht); <i>begünstigend</i>			JA/NEIN	Beschreibung
1/2	Ausschlusskriterium	Windenergiebereiche/Windkonzentrationszonen	NEIN	
7		Bereichen für die Sicherung und den Abbau oberflächennaher Bodenschätze (BSAB)	NEIN	
8		Bereiche für Aufschüttungen	NEIN	
9		Bereiche mit Zweckbindung	NEIN	
10		Störfallbetriebe	NEIN	
11		konkrete Leitungsführung & im Grundbuch dinglich gesicherter Schutzstreifen (Strom ab 110kV, Gas/Produkten ab 30cm)	JA	Wasserleitung
14	Abwägungskriterien	Landwirtschaftliche Schwerpunktgebiete	NEIN	
15		landwirtschaftlich wertvolle Böden (Bodenwert >55)	NEIN	
21		Reservegebiete (Rohstoffe)	NEIN	
22/23		1000 m Puffer zu Windenergiebereichen/-konzentrationszonen	NEIN	
28		Freileitungen (ab 220kV; 400 m Abstand zu Wohnbebauung)	NEIN	
29		Agrarstrukturelle Belange (Flurbereinigungen)	NEIN	
31		erweiterte Lärmschutzzone	NEIN	
35		1500m Puffer zu Windenergiebereichen/-konzentrationszonen	NEIN	
43	qualifizierendes Kriterium	Lärmbelastung (Umgebungslärmkartierung)	JA	L 594 / BAB 30
44		Bündelungspuffer für Leitungen um Trassen (doppelter Schutzstreifen bei Strom ab 110kV & Gas/Produkten ab 30cm; andere dafür nutzbare linienförmige Infrastruktur)	NEIN	
45/46		Altlasten/Kampfmittel	NEIN	
Abwägungsvorschlag			Der Schutzstreifen der vorhandenen Wasserleitung muss entsprechend der geltenden Vorgaben freigehalten werden. Eine Beeinträchtigung der Leitung ist auszuschließen. Da die Leitung nur den Randbereich des ASB-P tangiert, verbleibt ausreichend Raum für die künftige Siedlungsentwicklung. Mögliche Lärmbelastungen durch die A 30 und die L 594 sind auf den nachfolgenden Planungs- und Zulassungsebenen zu prüfen und zu berücksichtigen. <b>Die Fläche ist als ASB-P geeignet.</b>	
Gesamtabwägung		Die Fläche ist unter Berücksichtigung des betroffenen Freiraumkriteriums und der sonstigen Belange <b>als ASB-P geeignet</b> . Da hier bisher bereits ASB im Regionalplan festgelegt ist, wurde keine erneute SUP durchgeführt.		

Allgemeine Informationen			Kartenausschnitt
Kreis	Steinfurt		
Kommune	Ibbenbüren		
Ortsteil	Püsselbüren		
Gebietsbezeichnung	ST-IBBE-017		
Größe [ha]	7		
Geplante Regionalplanfestlegung	ASB-P		
Bisherige Regionalplanfestlegung	AFAB, geringfügig BSLE, geringfügig ASB		
Bemerkung/ Beschreibung	Konzept zentraler Orte	Mittelzentrum	
	Anschluss an einen	ASB	
	Vorschlag der Kommune	JA	

Siedlungsstrukturelle Bewertung			
Kriterium/Bewertung begrenzend (hohes Gewicht, mittleres Gewicht, geringes Gewicht); begünstigend		JA/NEIN	Beschreibung
36	qualifizierende Kriterien	Erreichbarkeit des ZVB ( 5 min.)	JA
37		Erreichbarkeit eines Schienenhaltepunktes (10 min.)	JA
37		Erreichbarkeit einer Schnellbushaltestelle (10 min.)	NEIN
37		Erreichbarkeit einer Regionalbushaltestelle (5 min.)	JA
38		Entfernung einer Grundschule < 2000m	JA
39		Anbindung an überörtliche Verkehrsinfrastruktur/Ortsdurchfahrt	JA L 598, K 17
40		vorhandene Aufnahmefähigkeit technischer Infrastruktur	JA
41		bestehende Zäsuren	NEIN
42		Kommunale Konzepte	NEIN
Abwägungsvorschlag		Aus siedlungsstruktureller Sicht ist die Fläche als ASB-P geeignet.	

Freiraumbezogene Bewertung						
Kriterium/Bewertung begrenzend (hohes Gewicht, mittleres Gewicht, geringes Gewicht); begünstigend			JA/NEIN	Beschreibung	Mögliche Entlassung aus dem Landschaftsschutz/ Ausgleich möglich	Einschätzung der HNB & UNB
3	Ausschlusskriterium	FFH / Vogelschutzgebiet	NEIN			
4		Naturschutzgebiet	NEIN			
5		Wasserschutzgebiet Zone I & II	NEIN			
6		festgesetzte & vorläufige Überschwemmungsgebiete, Überschwemmungsbereiche	NEIN			
12	Abwägungskriterium	Bereich zum Schutz der Natur (BSN) (die nicht durch Ausschlusskriterien abgedeckt sind)	NEIN			
13		verfahrenskritische Vorkommen planungsrelevanter Arten Tiere	NEIN			
13		verfahrenskritische Vorkommen planungsrelevante Arten Pflanzen	NEIN			
16		Biotope gem. § 30 BNatschG bzw. § 42 LNatSchG NRW	NEIN			
17		Waldbereich	NEIN			
18		Schutzwürdige Böden mit sehr hoher Funktionserfüllung	NEIN			
19		Wasserschutzgebiet Zone III A-C	NEIN			
20		Landschaftsschutzgebiet	NEIN			
24		landesbedeutsame Kulturlandschaften	NEIN			
25		Landschaftsbild mit herausragender Bedeutung	NEIN			
26		Hochwasserrisikogebiete	NEIN			
27		Klimasensible Bereiche mit überregionaler Bedeutung	NEIN			
30		Bereiche zum Schutz der Landschaft und landschaftsorientierten Erholung (BSLE) (die nicht LSG sind)	JA	geringfügige Betroffenheit im Süden		
32		Vorkommen planungsrelevanter Arten Tiere	NEIN			
32		Vorkommen planungsrelevanter Arten Pflanzen	NEIN			
33		Biotopverbundflächen (die nicht BSN/BSLE sind) & schutzwürdige Biotope	NEIN			
34	Blickbeziehungen/Sichtachsen zu Denkmälern	NEIN				
Abwägungsvorschlag			Die geringfügige Betroffenheit des BSLE im Randbereich des Potenzialbereichs kann aufgrund der nicht bereichsscharfen Festlegung der Bereiche im Regionalplan vernachlässigt werden. Die Fläche ist aus Freiraumsicht für eine Festlegung als ASB-P geeignet.			

Sonstige Belange				
Kriterium/Bewertung begrenzend (hohes Gewicht, mittleres Gewicht, geringes Gewicht); begünstigend			JA/NEIN	Beschreibung
1/2	Ausschlusskriterium	Windenergiebereiche/Windkonzentrationszonen	NEIN	
7		Bereichen für die Sicherung und den Abbau oberflächennaher Bodenschätze (BSAB)	NEIN	
8		Bereiche für Aufschüttungen	NEIN	
9		Bereiche mit Zweckbindung	NEIN	
10		Störfallbetriebe	NEIN	
11		konkrete Leitungsführung & im Grundbuch dinglich gesicherter Schutzstreifen (Strom ab 110kV, Gas/Produkten ab 30cm)	NEIN	
14	Abwägungskriterien	Landwirtschaftliche Schwerpunktgebiete	NEIN	
15		landwirtschaftlich wertvolle Böden (Bodenwert >55)	NEIN	
21		Reservegebiete (Rohstoffe)	NEIN	
22/23		1000 m Puffer zu Windenergiebereichen/-konzentrationszonen	NEIN	
28		Freileitungen (ab 220kV; 400 m Abstand zu Wohnbebauung)	NEIN	
29		Agrarstrukturelle Belange (Flurbereinigungen)	NEIN	
31		erweiterte Lärmschutzzone	NEIN	
35		1500m Puffer zu Windenergiebereichen/-konzentrationszonen	NEIN	
43	qualifizierendes Kriterium	Lärmbelastung (Umgebungsärmkartierung)	NEIN	
44		Bündelungspuffer für Leitungen um Trassen (doppelter Schutzstreifen bei Strom ab 110kV & Gas/Produkten ab 30cm; andere dafür nutzbare linienförmige Infrastruktur)	NEIN	
45/46		Altlasten/Kampfmittel	NEIN	
Abwägungsvorschlag			Die Fläche ist als ASB-P geeignet.	
Gesamtabwägung		Die Fläche ist unter Berücksichtigung des betroffenen Freiraumkriteriums als ASB-P geeignet. Aufgrund der Flächengröße von < 10 ha und da SUP-relevante Kriterien nicht betroffen sind, wurde hier keine SUP durchgeführt.		

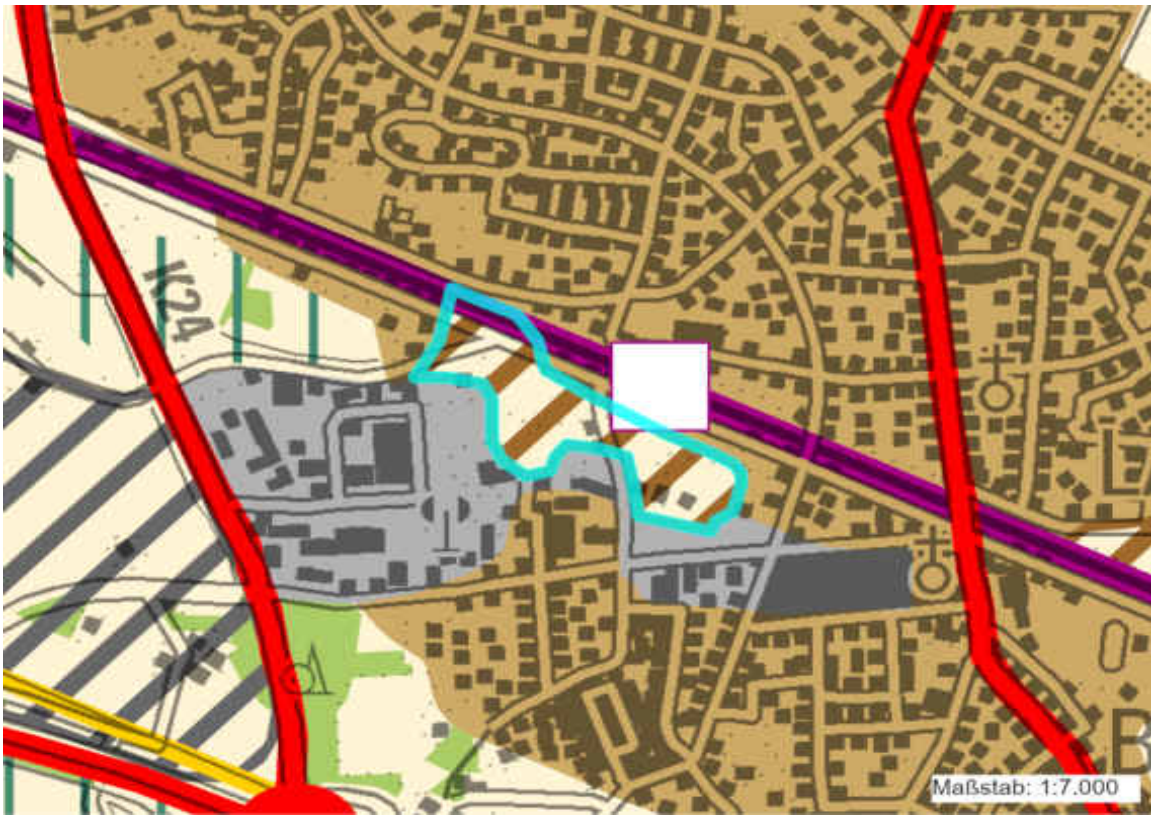
Allgemeine Informationen			Kartenausschnitt
Kreis	Steinfurt		
Kommune	Ibbenbüren		
Ortsteil	Püsselbüren		
Gebietsbezeichnung	ST-IBBE-018		
Größe [ha]	7		
Geplante Regionalplanfestlegung	ASB-P		
Bisherige Regionalplanfestlegung	AFAB		
Bemerkung/ Beschreibung	Konzept zentraler Orte	Mittelzentrum	
	Anschluss an einen	ASB	
	Vorschlag der Kommune	JA	



Siedlungsstrukturelle Bewertung				
Kriterium/Bewertung begrenzend (hohes Gewicht, mittleres Gewicht, geringes Gewicht); begünstigend			JA/NEIN	Beschreibung
36	qualifizierende Kriterien	Erreichbarkeit des ZVB (10 min.)	JA	
37		Erreichbarkeit eines Schienenhaltepunktes (10 min.)	JA	
37		Erreichbarkeit einer Schnellbushaltestelle (10 min.)	NEIN	
37		Erreichbarkeit einer Regionalbushaltestelle (5 min.)	NEIN	
38		Entfernung einer Grundschule < 2000m	JA	
39		Anbindung an überörtliche Verkehrsinfrastruktur/Ortsdurchfahrt	JA	L 598, K 17
40		vorhandene Aufnahmefähigkeit technischer Infrastruktur	JA	
41		bestehende Zäsuren	NEIN	
42		Kommunale Konzepte	NEIN	
Abwägungsvorschlag			Aus siedlungsstruktureller Sicht ist die Fläche als ASB-P geeignet.	

Freiraumbezogene Bewertung						
Kriterium/Bewertung begrenzend (hohes Gewicht, mittleres Gewicht, geringes Gewicht); begünstigend			JA/NEIN	Beschreibung	Mögliche Entlassung aus dem Landschaftsschutz/ Ausgleich möglich	Einschätzung der HNB & UNB
3	Ausschlusskriterium	FFH / Vogelschutzgebiet	NEIN			
4		Naturschutzgebiet	NEIN			
5		Wasserschutzgebiet Zone I & II	NEIN			
6		festgesetzte & vorläufige Überschwemmungsgebiete, Überschwemmungsbereiche	NEIN			
12	Abwägungskriterium	Bereich zum Schutz der Natur (BSN) (die nicht durch Ausschlusskriterien abgedeckt sind)	NEIN			
13		verfahrenskritische Vorkommen planungsrelevanter Arten Tiere	NEIN			
13		verfahrenskritische Vorkommen planungsrelevante Arten Pflanzen	NEIN			
16		Biotope gem. § 30 BNatschG bzw. § 42 LNatSchG NRW	NEIN			
17		Waldbereich	NEIN			
18		Schutzwürdige Böden mit sehr hoher Funktionserfüllung	NEIN			
19		Wasserschutzgebiet Zone III A-C	NEIN			
20		Landschaftsschutzgebiet	NEIN			
24		landesbedeutsame Kulturlandschaften	NEIN			
25		Landschaftsbild mit herausragender Bedeutung	NEIN			
26		Hochwasserrisikogebiete	NEIN			
27		Klimasensible Bereiche mit überregionaler Bedeutung	NEIN			
30		Bereiche zum Schutz der Landschaft und landschaftsorientierten Erholung (BSLE) (die nicht LSG sind)	NEIN			
32		Vorkommen planungsrelevanter Arten Tiere	NEIN			
32		Vorkommen planungsrelevanter Arten Pflanzen	NEIN			
33		Biotopverbundflächen (die nicht BSN/BSLE sind) & schutzwürdige Biotope	NEIN			
34	Blickbeziehungen/Sichtachsen zu Denkmälern	NEIN				
Abwägungsvorschlag			Die Fläche ist aus Freiraumsicht für eine Festlegung als ASB-P geeignet.			

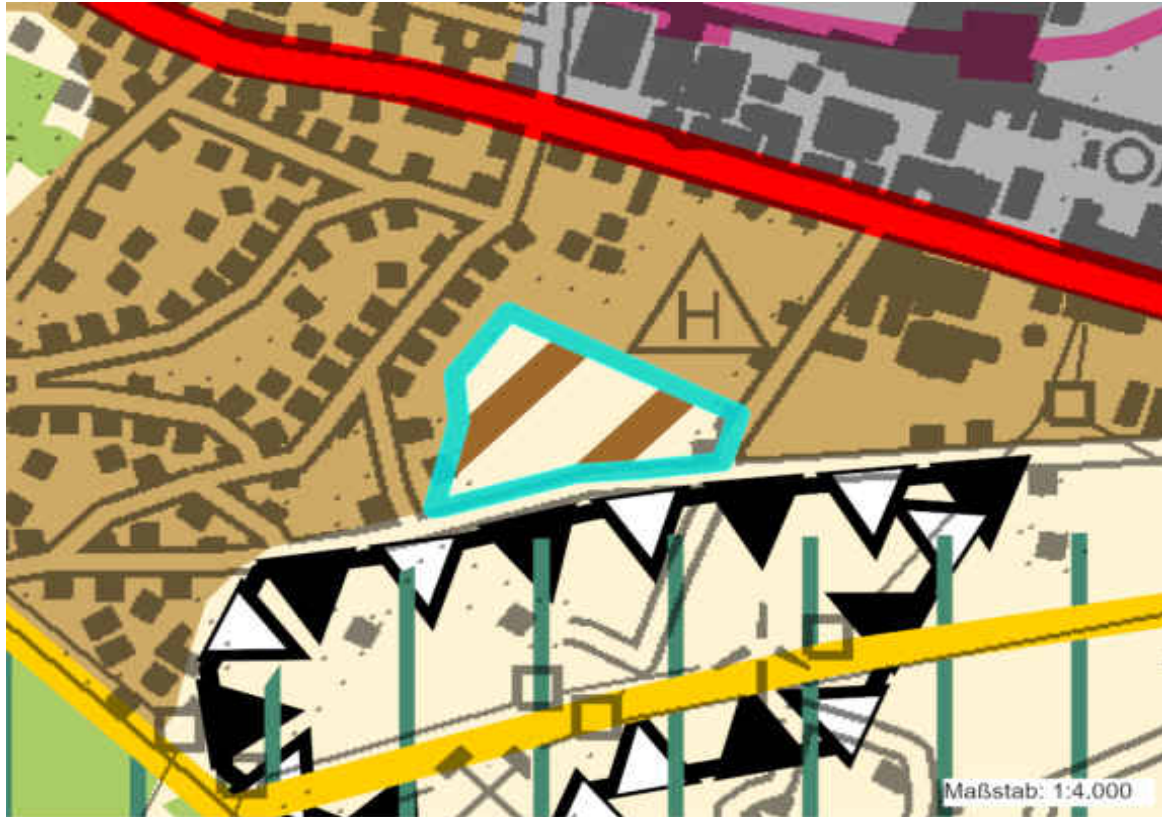
Sonstige Belange				
Kriterium/Bewertung begrenzend (hohes Gewicht, mittleres Gewicht, geringes Gewicht); begünstigend			JA/NEIN	Beschreibung
1/2	Ausschlusskriterium	Windenergiebereiche/Windkonzentrationszonen	NEIN	
7		Bereichen für die Sicherung und den Abbau oberflächennaher Bodenschätze (BSAB)	NEIN	
8		Bereiche für Aufschüttungen	NEIN	
9		Bereiche mit Zweckbindung	NEIN	
10		Störfallbetriebe	NEIN	
11		konkrete Leitungsführung & im Grundbuch dinglich gesicherter Schutzstreifen (Strom ab 110kV, Gas/Produkten ab 30cm)	NEIN	
14	Abwägungskriterien	Landwirtschaftliche Schwerpunktgebiete	NEIN	
15		landwirtschaftlich wertvolle Böden (Bodenwert >55)	NEIN	
21		Reservegebiete (Rohstoffe)	NEIN	
22/23		1000 m Puffer zu Windenergiebereichen/-konzentrationszonen	NEIN	
28		Freileitungen (ab 220kV; 400 m Abstand zu Wohnbebauung)	NEIN	
29		Agrarstrukturelle Belange (Flurbereinigungen)	NEIN	
31		erweiterte Lärmschutzzone	NEIN	
35		1500m Puffer zu Windenergiebereichen/-konzentrationszonen	NEIN	
43	qualifizierendes Kriterium	Lärmbelastung (Umgebungsärmkartierung)	NEIN	
44		Bündelungspuffer für Leitungen um Trassen (doppelter Schutzstreifen bei Strom ab 110kV & Gas/Produkten ab 30cm; andere dafür nutzbare linienförmige Infrastruktur)	NEIN	
45/46		Altlasten/Kampfmittel	NEIN	
Abwägungsvorschlag			Die Fläche ist als ASB-P geeignet.	
Gesamtabwägung		Die Fläche ist als ASB-P geeignet. Aufgrund der Flächengröße von < 10 ha und da SUP-relevante Kriterien nicht betroffen sind, wurde hier keine SUP durchgeführt.		

Allgemeine Informationen			Kartenausschnitt
Kreis	Steinfurt		
Kommune	Ibbenbüren		
Ortsteil	Laggenbeck		
Gebietsbezeichnung	ST-IBBE-019		
Größe [ha]	8		
Geplante Regionalplanfestlegung	ASB-P		
Bisherige Regionalplanfestlegung	AFAB, geringfügig GIB		
Bemerkung/ Beschreibung	Konzept zentraler Orte	Mittelzentrum	
	Anschluss an einen	ZASB	
	Vorschlag der Kommune	JA	

Siedlungsstrukturelle Bewertung				
Kriterium/Bewertung begrenzend (hohes Gewicht, mittleres Gewicht, geringes Gewicht); begünstigend			JA/NEIN	Beschreibung
36	qualifizierende Kriterien	Erreichbarkeit des ZVB (10 min.)	JA	
37		Erreichbarkeit eines Schienenhaltepunktes (10 min.)	JA	
37		Erreichbarkeit einer Schnellbushaltestelle (10 min.)	NEIN	
37		Erreichbarkeit einer Regionalbushaltestelle (5 min.)	JA	
38		Entfernung einer Grundschule < 2000m	JA	
39		Anbindung an überörtliche Verkehrsinfrastruktur/Ortsdurchfahrt	JA	A 30, L 796, K 24
40		vorhandene Aufnahmefähigkeit technischer Infrastruktur	JA	
41		bestehende Zäsuren	NEIN	
42		Kommunale Konzepte	NEIN	
Abwägungsvorschlag			Aus siedlungsstruktureller Sicht ist die Fläche als ASB-P geeignet.	

Freiraumbezogene Bewertung						
Kriterium/Bewertung begrenzend (hohes Gewicht, mittleres Gewicht, geringes Gewicht); begünstigend			JA/NEIN	Beschreibung	Mögliche Entlassung aus dem Landschaftsschutz/ Ausgleich möglich	Einschätzung der HNB & UNB
3	Ausschlusskriterium	FFH / Vogelschutzgebiet	NEIN			
4		Naturschutzgebiet	NEIN			
5		Wasserschutzgebiet Zone I & II	NEIN			
6		festgesetzte & vorläufige Überschwemmungsgebiete, Überschwemmungsbereiche	NEIN			
12	Abwägungskriterium	Bereich zum Schutz der Natur (BSN) (die nicht durch Ausschlusskriterien abgedeckt sind)	NEIN			
13		verfahrenskritische Vorkommen planungsrelevanter Arten Tiere	NEIN			
13		verfahrenskritische Vorkommen planungsrelevante Arten Pflanzen	NEIN			
16		Biotope gem. § 30 BNatSchG bzw. § 42 LNatSchG NRW	NEIN			
17		Waldbereich	NEIN			
18		Schutzwürdige Böden mit sehr hoher Funktionserfüllung	NEIN			
19		Wasserschutzgebiet Zone III A-C	NEIN			
20		Landschaftsschutzgebiet	NEIN			
24		landesbedeutsame Kulturlandschaften	NEIN			
25		Landschaftsbild mit herausragender Bedeutung	NEIN			
26		Hochwasserrisikogebiete	NEIN			
27		Klimasensible Bereiche mit überregionaler Bedeutung	JA	Betroffenheit eines Kaltlufteinzugsgebiets mit sehr hoher Priorität		
30		Bereiche zum Schutz der Landschaft und landschaftsorientierten Erholung (BSLE) (die nicht LSG sind)	NEIN			
32		Vorkommen planungsrelevanter Arten Tiere	JA	Steinkauz		
32		Vorkommen planungsrelevanter Arten Pflanzen	NEIN			
33		Biotopverbundflächen (die nicht BSN/BSLE sind) & schutzwürdige Biotope	NEIN			
34		Blickbeziehungen/Sichtachsen zu Denkmälern	NEIN			
Abwägungsvorschlag			Da es sich um eine geringfügige Erweiterung innerhalb des bestehenden Siedlungsraums handelt, bleibt die Funktion der überregionalen Kaltluftleitbahn erhalten. Es kommt zu keiner Barrierewirkung. Im Rahmen der nachgeordneten Planungs- und Zulassungsebenen sind die klimaökologischen Belange zu berücksichtigen. Aufgrund der Hinweise auf planungsrelevante Arten ist eine vertiefende Vorhaben- bzw. standortbezogene Überprüfung aktueller Vorkommen auf den nachgeordneten Planungs- und Zulassungsebenen erforderlich (ASP). Ggf. auftretende artenschutzrechtliche Konflikte sind durch Vermeidungs-, Verminderungs- oder vorgezogene Ausgleichsmaßnahmen sachgerecht zu lösen. <b>Die Fläche ist aus Freiraumsicht für eine Festlegung als ASB-P geeignet.</b>			

Sonstige Belange				
Kriterium/Bewertung begrenzend (hohes Gewicht, mittleres Gewicht, geringes Gewicht); <i>begünstigend</i>			JA/NEIN	Beschreibung
1/2	Ausschlusskriterium	Windenergiebereiche/Windkonzentrationszonen	NEIN	
7		Bereichen für die Sicherung und den Abbau oberflächennaher Bodenschätze (BSAB)	NEIN	
8		Bereiche für Aufschüttungen	NEIN	
9		Bereiche mit Zweckbindung	NEIN	
10		Störfallbetriebe	NEIN	
11		konkrete Leitungsführung & im Grundbuch dinglich gesicherter Schutzstreifen (Strom ab 110kV, Gas/Produkten ab 30cm)	NEIN	
14	Abwägungskriterien	Landwirtschaftliche Schwerpunktgebiete	NEIN	
15		landwirtschaftlich wertvolle Böden (Bodenwert >55)	NEIN	
21		Reservegebiete (Rohstoffe)	NEIN	
22/23		1000 m Puffer zu Windenergiebereichen/-konzentrationszonen	NEIN	
28		Freileitungen (ab 220kV; 400 m Abstand zu Wohnbebauung)	NEIN	
29		Agrarstrukturelle Belange (Flurbereinigungen)	NEIN	
31		erweiterte Lärmschutzzone	NEIN	
35		1500m Puffer zu Windenergiebereichen/-konzentrationszonen	NEIN	
43	qualifizierendes Kriterium	Lärmbelastung (Umgebungsärmkartierung)	JA	A 30
44		Bündelungspuffer für Leitungen um Trassen (doppelter Schutzstreifen bei Strom ab 110kV & Gas/Produkten ab 30cm; andere dafür nutzbare linienförmige Infrastruktur)	NEIN	
45/46		Altlasten/Kampfmittel	NEIN	
Abwägungsvorschlag			Mögliche Lärmbelastungen durch die A 30 sind auf den nachfolgenden Planungs- und Zulassungsebenen zu prüfen und zu berücksichtigen. Die Fläche ist als ASB-P geeignet.	
Gesamtabwägung		Die Fläche ist unter Berücksichtigung des betroffenen sonstigen Belanges als ASB-P geeignet. Aufgrund der Flächengröße von < 10 ha und da SUP-relevante Kriterien nicht betroffen sind, wurde hier keine SUP durchgeführt.		

Allgemeine Informationen			Kartenausschnitt
Kreis	Steinfurt		
Kommune	Ibbenbüren		
Ortsteil	Bockraden		
Gebietsbezeichnung	ST-IBBE-020		
Größe [ha]	8		
Geplante Regionalplanfestlegung	ASB-P		
Bisherige Regionalplanfestlegung	AFAB		
Bemerkung/ Beschreibung	Konzept zentraler Orte	Mittelzentrum	
	Anschluss an einen	ZASB	
	Vorschlag der Kommune	JA	




Siedlungsstrukturelle Bewertung				
Kriterium/Bewertung begrenzend (hohes Gewicht, mittleres Gewicht, geringes Gewicht); begünstigend			JA/NEIN	Beschreibung
36	qualifizierende Kriterien	Erreichbarkeit des ZVB ( 10 min.)	JA	
37		Erreichbarkeit eines Schienenhaltepunktes (10 min.)	JA	
		Erreichbarkeit einer Schnellbushaltestelle (10 min.)	JA	
		Erreichbarkeit einer Regionalbushaltestelle (5 min.)	JA	
		38	Entfernung einer Grundschule < 2000m	JA
39		Anbindung an überörtliche Verkehrsinfrastruktur/Ortsdurchfahrt	JA	L 501
40		vorhandene Aufnahmefähigkeit technischer Infrastruktur	JA	
41		bestehende Zäsuren	NEIN	
42		Kommunale Konzepte	NEIN	
Abwägungsvorschlag			Aus siedlungsstruktureller Sicht ist die Fläche als ASB-P geeignet.	

Freiraumbezogene Bewertung						
Kriterium/Bewertung begrenzend (hohes Gewicht, mittleres Gewicht, geringes Gewicht); begleitend			JA/NEIN	Beschreibung	Mögliche Entlassung aus dem Landschaftsschutz/ Ausgleich möglich	Einschätzung der HNB & UNB
3	Ausschlusskriterium	FFH / Vogelschutzgebiet	NEIN			
4		Naturschutzgebiet	NEIN			
5		Wasserschutzgebiet Zone I & II	NEIN			
6		festgesetzte & vorläufige Überschwemmungsgebiete, Überschwemmungsbereiche	NEIN			
12	Abwägungskriterium	Bereich zum Schutz der Natur (BSN) (die nicht durch Ausschlusskriterien abgedeckt sind)	NEIN			
13		verfahrenskritische Vorkommen planungsrelevanter Arten Tiere	NEIN			
13		verfahrenskritische Vorkommen planungsrelevante Arten Pflanzen	NEIN			
16		Biotop gem. § 30 BNatschG bzw. § 42 LNatSchG NRW	NEIN			
17		Waldbereich	NEIN			
18		Schutzwürdige Böden mit sehr hoher Funktionserfüllung	NEIN			
19		Wasserschutzgebiet Zone III A-C	NEIN			
20		Landschaftsschutzgebiet	NEIN			
24		landesbedeutsame Kulturlandschaften	NEIN			
25		Landschaftsbild mit herausragender Bedeutung	NEIN			
26		Hochwasserrisikogebiete	NEIN			
27		Klimasensible Bereiche mit überregionaler Bedeutung	JA	Betroffenheit eines Kaltlufteinzugsgebiets sehr hoher Priorität		
30		Bereiche zum Schutz der Landschaft und landschaftsorientierten Erholung (BSLE) (die nicht LSG sind)	NEIN			
32		Vorkommen planungsrelevanter Arten Tiere	NEIN			
32		Vorkommen planungsrelevanter Arten Pflanzen	NEIN			
33		Biotopverbundflächen (die nicht BSN/BSLE sind) & schutzwürdige Biotop	NEIN			
34	Blickbeziehungen/Sichtachsen zu Denkmälern	NEIN				
Abwägungsvorschlag			Da es sich um eine geringfügige Erweiterung des bestehenden Siedlungsraums handelt und die Kaltluftleitbahn nicht betroffen ist, kommt es zu keiner Unterbrechung des Kaltluftstroms, so dass erhebliche Beeinträchtigungen nicht erwartet werden. Im Rahmen der nachgeordneten Planungs- und Zulassungsebenen sind die klimaökologischen Belange zu berücksichtigen. Die Fläche ist aus Freiraumsicht für eine Festlegung als ASB-P geeignet.			

Sonstige Belange				
Kriterium/Bewertung begrenzend (hohes Gewicht, mittleres Gewicht, geringes Gewicht); <i>begünstigend</i>			JA/NEIN	Beschreibung
1/2	Ausschlusskriterium	Windenergiebereiche/Windkonzentrationszonen	NEIN	
7		Bereichen für die Sicherung und den Abbau oberflächennaher Bodenschätze (BSAB)	NEIN	
8		Bereiche für Aufschüttungen	NEIN	
9		Bereiche mit Zweckbindung	NEIN	
10		Störfallbetriebe	NEIN	
11		konkrete Leitungsführung & im Grundbuch dinglich gesicherter Schutzstreifen (Strom ab 110kV, Gas/Produkten ab 30cm)	NEIN	
14	Abwägungskriterien	Landwirtschaftliche Schwerpunktgebiete	NEIN	
15		landwirtschaftlich wertvolle Böden (Bodenwert >55)	NEIN	
21		Reservegebiete (Rohstoffe)	NEIN	
22/23		1000 m Puffer zu Windenergiebereichen/-konzentrationszonen	NEIN	
28		Freileitungen (ab 220kV; 400 m Abstand zu Wohnbebauung)	JA	220KV, rund 250 m entfernt
29		Agrarstrukturelle Belange (Flurbereinigungen)	NEIN	
31		erweiterte Lärmschutzzone	NEIN	
35		1500m Puffer zu Windenergiebereichen/-konzentrationszonen	NEIN	
43	qualifizierendes Kriterium	Lärmbelastung (Umgebungsärmkartierung)	NEIN	
44		Bündelungspuffer für Leitungen um Trassen (doppelter Schutzstreifen bei Strom ab 110kV & Gas/Produkten ab 30cm; andere dafür nutzbare linienförmige Infrastruktur)	NEIN	
45/46		Altlasten/Kampfmittel	NEIN	
Abwägungsvorschlag			Aus raumordnerischer Sicht sollen Wohnbaugebiete nach Möglichkeit einen Abstand von 400 m zu Höchstspannungsfreileitungen von 220 kV oder mehr haben (vgl. Grundsatz 8.2-3 LEP NRW). Dieser Abstand wird vom ASB-P nicht eingehalten. Jedoch rückt der ASB-P nicht näher an die Freileitung heran als der bestehende Siedlungsbereich. Auf den nachfolgenden Planungs- und Zulassungsebenen sind mögliche Konflikte von heranrückender Wohnbebauung an die Höchstspannungsfreileitung abzuwägen. <b>Die Fläche ist als ASB-P geeignet.</b>	
Gesamtabwägung		Die Fläche ist unter Berücksichtigung des betroffenen Freiraumkriteriums und des sonstigen Belanges <b>als ASB-P geeignet</b> . Aufgrund der Flächengröße von < 10 ha und da SUP-relevante Kriterien nicht betroffen sind, wurde hier keine SUP durchgeführt.		

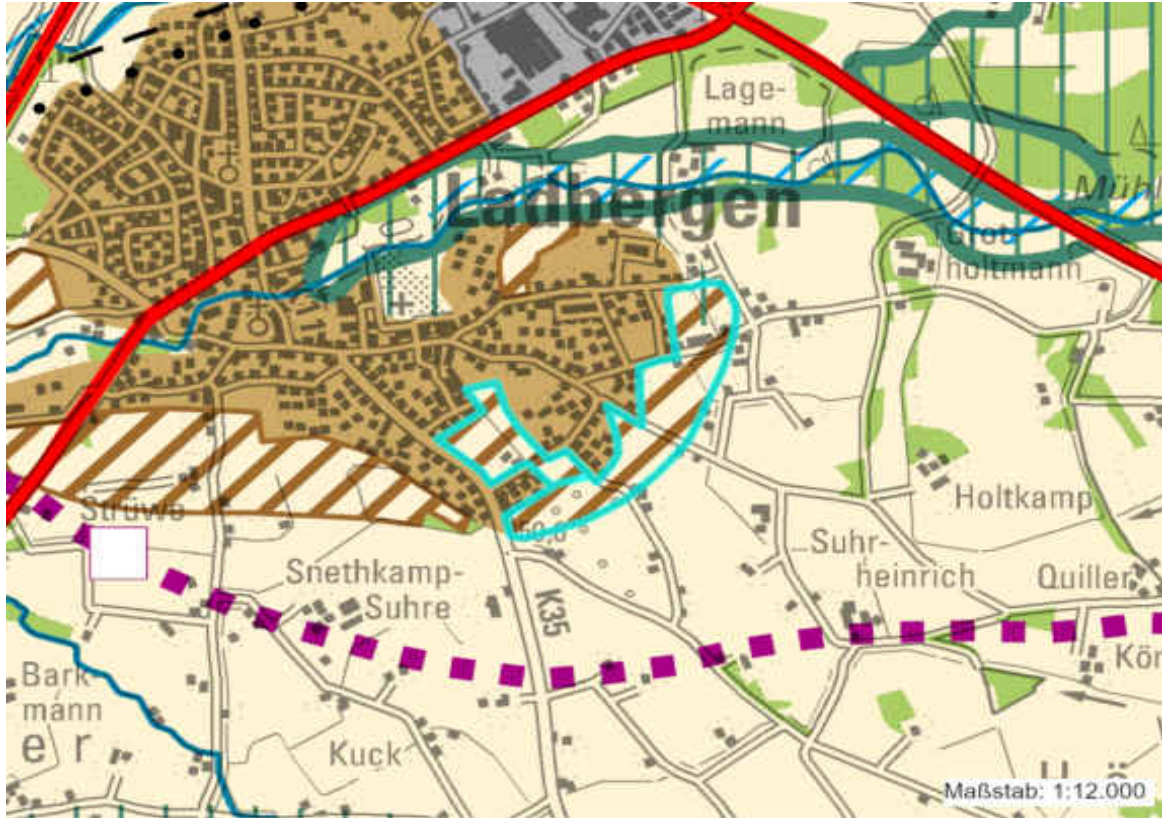
Allgemeine Informationen			Kartenausschnitt
	Kreis	Steinfurt	
	Kommune	Ibbenbüren	
	Ortsteil	Schierloh	
	Gebietsbezeichnung	ST-IBBE-021	
	Größe [ha]	3	
	Geplante Regionalplanfestlegung	ASB-P	
	Bisherige Regionalplanfestlegung	ASB	
	Bemerkung/ Beschreibung	Konzept zentraler Orte	Mittelzentrum
		Anschluss an einen	ZASB
Vorschlag der Kommune		JA	



Siedlungsstrukturelle Bewertung				
Kriterium/Bewertung begrenzend (hohes Gewicht, mittleres Gewicht, geringes Gewicht); begünstigend			JA/NEIN	Beschreibung
36	qualifizierende Kriterien	Erreichbarkeit des ZVB ( 5 min.)	NEIN	
37		Erreichbarkeit eines Schienenhaltepunktes (10 min.)	NEIN	
		Erreichbarkeit einer Schnellbushaltestelle (10 min.)	NEIN	
		Erreichbarkeit einer Regionalbushaltestelle (5 min.)	JA	
38		Entfernung einer Grundschule < 2000m	JA	
39		Anbindung an überörtliche Verkehrsinfrastruktur/Ortsdurchfahrt	JA	A 30, L 594, K 6
40		vorhandene Aufnahmefähigkeit technischer Infrastruktur	JA	
41		bestehende Zäsuren	NEIN	
42		Kommunale Konzepte	NEIN	
Abwägungsvorschlag			Aus siedlungsstruktureller Sicht ist die Fläche als ASB-P geeignet.	

Freiraumbezogene Bewertung						
Kriterium/Bewertung begrenzend (hohes Gewicht, mittleres Gewicht, geringes Gewicht); begünstigend			JA/NEIN	Beschreibung	Mögliche Entlassung aus dem Landschaftsschutz/ Ausgleich möglich	Einschätzung der HNB & UNB
3	Ausschlusskriterium	FFH / Vogelschutzgebiet	NEIN			
4		Naturschutzgebiet	NEIN			
5		Wasserschutzgebiet Zone I & II	NEIN			
6		festgesetzte & vorläufige Überschwemmungsgebiete, Überschwemmungsbereiche	NEIN			
12	Abwägungskriterium	Bereich zum Schutz der Natur (BSN) (die nicht durch Ausschlusskriterien abgedeckt sind)	NEIN			
13		verfahrenskritische Vorkommen planungsrelevanter Arten Tiere	NEIN			
13		verfahrenskritische Vorkommen planungsrelevante Arten Pflanzen	NEIN			
16		Biotop gem. § 30 BNatSchG bzw. § 42 LNatSchG NRW	NEIN			
17		Waldbereich	NEIN			
18		Schutzwürdige Böden mit sehr hoher Funktionserfüllung	NEIN			
19		Wasserschutzgebiet Zone III A-C	NEIN			
20		Landschaftsschutzgebiet	NEIN			
24		landesbedeutsame Kulturlandschaften	NEIN			
25		Landschaftsbild mit herausragender Bedeutung	NEIN			
26		Hochwasserrisikogebiete	NEIN			
27		Klimasensible Bereiche mit überregionaler Bedeutung	NEIN			
30		Bereiche zum Schutz der Landschaft und landschaftsorientierten Erholung (BSLE) (die nicht LSG sind)	NEIN			
32		Vorkommen planungsrelevanter Arten Tiere	NEIN			
32		Vorkommen planungsrelevanter Arten Pflanzen	NEIN			
33		Biotopverbundflächen (die nicht BSN/BSLE sind) & schutzwürdige Biotop	NEIN			
34		Blickbeziehungen/Sichtachsen zu Denkmälern	NEIN			
Abwägungsvorschlag			Die Fläche ist als ASB-P geeignet.			

Sonstige Belange				
Kriterium/Bewertung begrenzend (hohes Gewicht, mittleres Gewicht, geringes Gewicht);			JA/NEIN	Beschreibung
1/2	Ausschlusskriterium	Windenergiebereiche/Windkonzentrationszonen	NEIN	
7		Bereichen für die Sicherung und den Abbau oberflächennaher Bodenschätze (BSAB)	NEIN	
8		Bereiche für Aufschüttungen	NEIN	
9		Bereiche mit Zweckbindung	NEIN	
10		Störfallbetriebe	NEIN	
11		konkrete Leitungsführung & im Grundbuch dinglich gesicherter Schutzstreifen (Strom ab 110kV, Gas/Produkten ab 30cm)	NEIN	
14	Abwägungskriterien	Landwirtschaftliche Schwerpunktgebiete	NEIN	
15		landwirtschaftlich wertvolle Böden (Bodenwert >55)	NEIN	
21		Reservegebiete (Rohstoffe)	NEIN	
22/23		1000 m Puffer zu Windenergiebereichen/-konzentrationszonen	NEIN	
28		Freileitungen (ab 220kV; 400 m Abstand zu Wohnbebauung)	NEIN	
29		Agrarstrukturelle Belange (Flurbereinigungen)	NEIN	
31		erweiterte Lärmschutzzone	NEIN	
35		1500m Puffer zu Windenergiebereichen/-konzentrationszonen	NEIN	
43	qualifizierendes Kriterium	Lärmbelastung (Umgebungsärmkartierung)	JA	A 30, L 594
44		Bündelungspuffer für Leitungen um Trassen (doppelter Schutzstreifen bei Strom ab 110kV & Gas/Produkten ab 30cm; andere dafür nutzbare linienförmige Infrastruktur)	NEIN	
45/46		Altlasten/Kampfmittel	NEIN	
Abwägungsvorschlag			Mögliche Lärmbelastungen durch die A 30 und L 504 sind auf den nachfolgenden Planungs- und Zulassungsebenen zu prüfen und zu berücksichtigen. Die Fläche ist als ASB-P geeignet.	
Gesamtabwägung		Die Fläche ist als ASB-P geeignet. Aufgrund der Flächengröße von < 10 ha und da SUP-relevante Kriterien nicht betroffen sind, wurde hier keine SUP durchgeführt.		

Allgemeine Informationen			Kartenausschnitt
Kreis	Steinfurt		
Kommune	Ladbergen		
Ortsteil	Ladbergen		
Gebietsbezeichnung	ST-LADB-001		
Größe [ha]	001a: 5 001b: 15		
Geplante Regionalplanfestlegung	ASB-P		
Bisherige Regionalplanfestlegung	001a: ASB 001b: AFAB, geringfügig BSLE		
Bemerkung/ Beschreibung	Konzept zentraler Orte	Grundzentrum	
	Anschluss an einen	ASB	
	Vorschlag der Kommune	JA	



Siedlungsstrukturelle Bewertung				
Kriterium/Bewertung begrenzend (hohes Gewicht, mittleres Gewicht, geringes Gewicht); begünstigend			JA/NEIN	Beschreibung
36	qualifizierende Kriterien	Erreichbarkeit des ZVB ( 5 min.)	JA	
37		Erreichbarkeit eines Schienenhaltepunktes (10 min.)	NEIN	
		Erreichbarkeit einer Schnellbushaltestelle (10 min.)	JA	
		Erreichbarkeit einer Regionalbushaltestelle (5 min.)	JA	
38		Entfernung einer Grundschule < 2000m	JA	
39		Anbindung an überörtliche Verkehrsinfrastruktur/Ortsdurchfahrt	JA	A1, B 475, L 555, K 35, K 11
40		vorhandene Aufnahmefähigkeit technischer Infrastruktur	JA	
41		bestehende Zäsuren	NEIN	
42		Kommunale Konzepte	NEIN	
Abwägungsvorschlag			Aus siedlungsstruktureller Sicht ist die Fläche als ASB-P geeignet.	

Freiraumbezogene Bewertung						
Kriterium/Bewertung begrenzend (hohes Gewicht, mittleres Gewicht, geringes Gewicht); begünstigend			JA/NEIN	Beschreibung	Mögliche Entlassung aus dem Landschaftsschutz/ Ausgleich möglich	Einschätzung der HNB & UNB
3	Ausschlusskriterium	FFH / Vogelschutzgebiet	NEIN			
4		Naturschutzgebiet	NEIN			
5		Wasserschutzgebiet Zone I & II	NEIN			
6		festgesetzte & vorläufige Überschwemmungsgebiete, Überschwemmungsbereiche	NEIN			
12	Abwägungskriterium	Bereich zum Schutz der Natur (BSN) (die nicht durch Ausschlusskriterien abgedeckt sind)	NEIN			
13		verfahrenskritische Vorkommen planungsrelevanter Arten Tiere	NEIN			
13		verfahrenskritische Vorkommen planungsrelevante Arten Pflanzen	NEIN			
16		Biotope gem. § 30 BNatSchG bzw. § 42 LNatSchG NRW	NEIN			
17		Waldbereich	NEIN			
18		Schutzwürdige Böden mit sehr hoher Funktionserfüllung	JA	tlw. Plaggenesche mit sehr hoher Funktionserfüllung als Archiv der Kulturgeschichte, verbreitetes Vorkommen im Gemeindegebiet		
19		Wasserschutzgebiet Zone III A-C	NEIN			
20		Landschaftsschutzgebiet	NEIN			
24		landesbedeutsame Kulturlandschaften	NEIN			
25		Landschaftsbild mit herausragender Bedeutung	NEIN			
26		Hochwasserrisikogebiete	NEIN			
27		Klimasensible Bereiche mit überregionaler Bedeutung	NEIN			
30		Bereiche zum Schutz der Landschaft und landschaftsorientierten Erholung (BSLE) (die nicht LSG sind)	NEIN			
32		Vorkommen planungsrelevanter Arten Tiere	NEIN			
32		Vorkommen planungsrelevanter Arten Pflanzen	NEIN			
33		Biotopverbundflächen (die nicht BSN/BSLE sind) & schutzwürdige Biotope	JA	geringfügig im Norden, VB-MS-3812-009: Mühlenbachaue bei Gut Erpenbeck und bei Ringel, herausragende Bedeutung		
34		Blickbeziehungen/Sichtachsen zu Denkmälern	NEIN			
Abwägungsvorschlag			Die Betroffenheit des schutzwürdigen Bodens ist im Rahmen der nachfolgenden Planungs- und Zulassungsebenen zu berücksichtigen. Der Biotopverbund entlang des Grabens, der in den Mühlenbach entwässert, ist möglichst zu integrieren und zu erhalten, um die dauerhafte Durchgängigkeit des Biotopverbundes zu gewährleisten. Auf den nachfolgenden Planungs- und Zulassungsebenen sind die Auswirkungen auf den Biotopverbund zu prüfen. Die Fläche ist aus Freiraumsicht für eine Festlegung als ASB-P geeignet.			

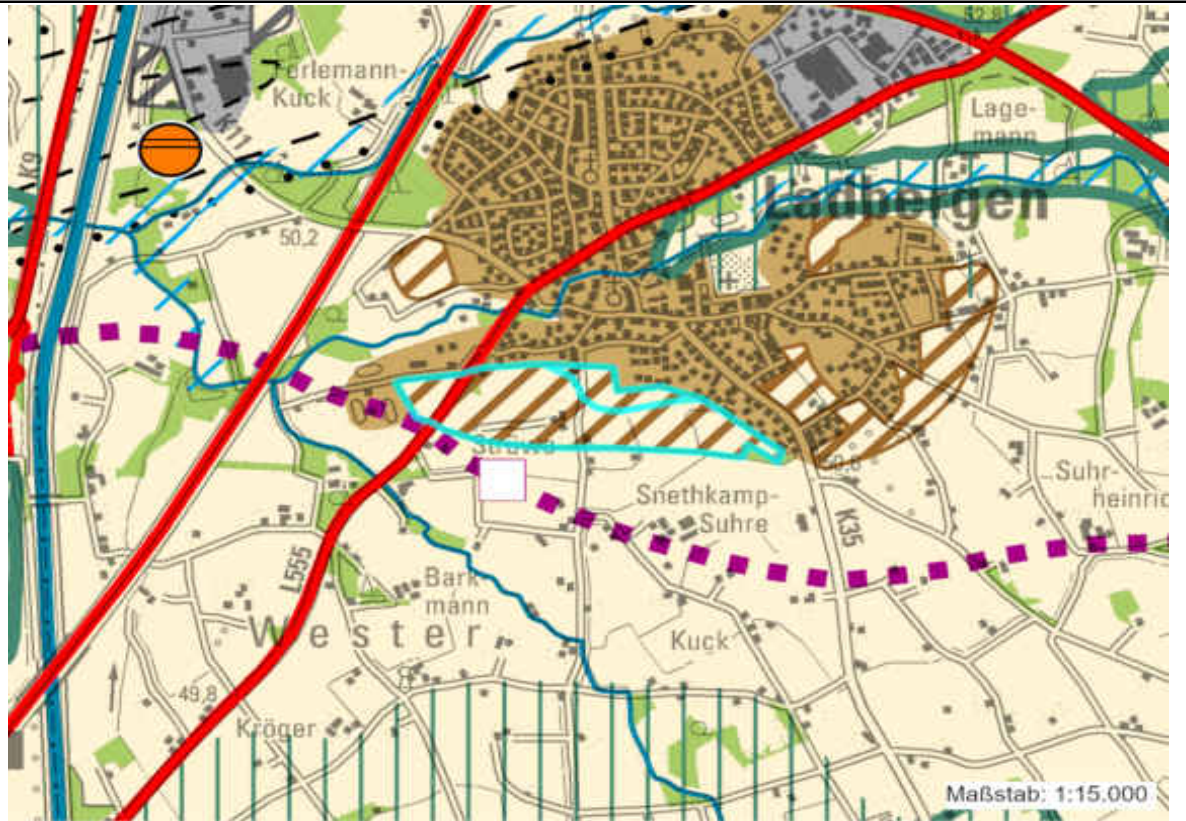
Sonstige Belange				
Kriterium/Bewertung begrenzend (hohes Gewicht, mittleres Gewicht, geringes Gewicht); begünstigend			JA/NEIN	Beschreibung
1/2	Ausschlusskriterium	Windenergiebereiche/Windkonzentrationszonen	NEIN	
7		Bereichen für die Sicherung und den Abbau oberflächennaher Bodenschätze (BSAB)	NEIN	
8		Bereiche für Aufschüttungen	NEIN	
9		Bereiche mit Zweckbindung	NEIN	
10		Störfallbetriebe	NEIN	
11		konkrete Leitungsführung & im Grundbuch dinglich gesicherter Schutzstreifen (Strom ab 110kV, Gas/Produkten ab 30cm)	NEIN	
14	Abwägungskriterien	Landwirtschaftliche Schwerpunktgebiete	NEIN	
15		landwirtschaftlich wertvolle Böden (Bodenwert >55)	NEIN	
21		Reservegebiete (Rohstoffe)	NEIN	
22/23		1000 m Puffer zu Windenergiebereichen/-konzentrationszonen	NEIN	
28		Freileitungen (ab 220kV; 400 m Abstand zu Wohnbebauung)	NEIN	
29		Agrarstrukturelle Belange (Flurbereinigungen)	NEIN	
31		erweiterte Lärmschutzzone	NEIN	
35		1500m Puffer zu Windenergiebereichen/-konzentrationszonen	NEIN	
43	qualifizierendes Kriterium	Lärmbelastung (Umgebungsärmkartierung)	NEIN	
44		Bündelungspuffer für Leitungen um Trassen (doppelter Schutzstreifen bei Strom ab 110kV & Gas/Produkten ab 30cm; andere dafür nutzbare linienförmige Infrastruktur)	NEIN	
45/46		Altlasten/Kampfmittel	NEIN	
Abwägungsvorschlag			Die Fläche ist als ASB-P geeignet.	

Ergebnis Siedlungsflächenpotenzialmodell (SFPM)	Die Fläche ist sowohl siedlungsstrukturell als auch unter Berücksichtigung der aufgeführten Aspekte des Freiraums <b>für eine Festlegung als ASB-P geeignet</b> . 001a: Da hier bisher bereits GIB im Regionalplan festgelegt ist, wurde keine erneute SUP durchgeführt. 001b: Da die Flächengröße über 10 ha liegt, wurde eine SUP durchgeführt.
---	---

Ergebnis Strategische Umweltprüfung (SUP)*	Hinsichtlich der schutzgutbezogenen Beurteilung sind voraussichtlich bei drei Kriterien (Biotopverbundflächen, schutzwürdige Böden, Kulturlandschaft) erhebliche Umweltauswirkungen zu erwarten, so dass <b>die Umweltauswirkungen schutzgutübergreifend als erheblich eingeschätzt werden</b> .  Die Planungsregion ist großflächig durch klimarelevante bzw. schutzwürdige Böden charakterisiert. Eine Vermeidung der Inanspruchnahme von schutzwürdigen Böden durch eine Flächenanpassung / -verlagerung ist i.d.R. alternativlos, da auch hierdurch i.d.R. wieder schutzwürdige Böden betroffen sind (vgl. Kap. 4.4 und 4.6 des Umweltberichts). Das Münsterland ist nahezu flächendeckend von Bedeutung für die historische Kulturlandschaft (vgl. Kap. 4.8 des Umweltberichts). Aufgrund des hohen Flächenanteils an regional bedeutsamen Kulturlandschaftsbereichen lässt sich eine Überlagerung der Kulturlandschaft mit den Plangebieten i.d.R. nicht vermeiden, eine Anpassung von Plangebieten stellt daher i.d.R. keine Alternative dar.
--	--

\*Inhalt des jeweiligen SUP-Prüfbogens, Tabelle 4 - Zusammenfassende Einschätzung der Erheblichkeit der Umweltauswirkungen

raumordnerische Gesamtabwägung (SFPM & SUP)	
Auch wenn in der SUP die Umweltauswirkungen schutzgutübergreifend als erheblich eingeschätzt werden, kann durch Veränderung der Fläche oder eine alternative Verortung der Fläche die Betroffenheiten nicht vermieden werden. Die im SFPM betroffenen Freiraumkriterien sind auf den nachgeordneten Planungs- und Zulassungsebene zu berücksichtigen. Sie sind vermeidbar oder ausgleichbar. Der Biotopverbund entlang des Grabens, der in den Mühlenbach entwässert, ist möglichst zu integrieren und zu erhalten, um die dauerhafte Durchgängigkeit des Biotopverbundes zu gewährleisten. Auf den nachfolgenden Planungs- und Zulassungsebenen sind die Auswirkungen auf den Biotopverbund zu prüfen. <b>Insgesamt wird die Fläche für die ASB-P Festlegung als geeignet bewertet.</b>	

Allgemeine Informationen			Kartenausschnitt
Kreis	Steinfurt		
Kommune	Ladbergen		
Ortsteil	Ladbergen		
Gebietsbezeichnung	ST-LADB-002		
Größe [ha]	002a: 4 002b: 26		
Geplante Regionalplanfestlegung	ASB-P		
Bisherige Regionalplanfestlegung	002a: ASB 002b: AFAB, geringfügig ASB		
Bemerkung/ Beschreibung	Konzept zentraler Orte	Grundzentrum	
	Anschluss an einen	ZASB	
	Vorschlag der Kommune	JA	

Siedlungsstrukturelle Bewertung				
Kriterium/Bewertung begrenzend (hohes Gewicht, mittleres Gewicht, geringes Gewicht); begünstigend			JA/NEIN	Beschreibung
36	qualifizierende Kriterien	Erreichbarkeit des ZVB ( 5 min.)	JA	
37		Erreichbarkeit eines Schienenhaltepunktes (10 min.)	NEIN	
		Erreichbarkeit einer Schnellbushaltestelle (10 min.)	JA	
		Erreichbarkeit einer Regionalbushaltestelle (5 min.)	JA	
38		Entfernung einer Grundschule < 2000m	JA	
39		Anbindung an überörtliche Verkehrsinfrastruktur/Ortsdurchfahrt	JA	A1, B 475, L 555, K 35, K 11
40		vorhandene Aufnahmefähigkeit technischer Infrastruktur	JA	
41		bestehende Zäsuren	NEIN	
42		Kommunale Konzepte	NEIN	
Abwägungsvorschlag			Aus siedlungsstruktureller Sicht ist die Fläche als ASB-P geeignet.	

Freiraumbezogene Bewertung						
Kriterium/Bewertung begrenzend (hohes Gewicht, mittleres Gewicht, geringes Gewicht); begleitend			JA/NEIN	Beschreibung	Mögliche Entlassung aus dem Landschaftsschutz/ Ausgleich möglich	Einschätzung der HNB & UNB
3	Ausschlusskriterium	FFH / Vogelschutzgebiet	NEIN			
4		Naturschutzgebiet	NEIN			
5		Wasserschutzgebiet Zone I & II	NEIN			
6		festgesetzte & vorläufige Überschwemmungsgebiete, Überschwemmungsbereiche	NEIN			
12	Abwägungskriterium	Bereich zum Schutz der Natur (BSN) (die nicht durch Ausschlusskriterien abgedeckt sind)	NEIN			
13		verfahrenskritische Vorkommen planungsrelevanter Arten Tiere	NEIN			
13		verfahrenskritische Vorkommen planungsrelevante Arten Pflanzen	NEIN			
16		Biotop gem. § 30 BNatschG bzw. § 42 LNatSchG NRW	NEIN			
17		Waldbereich	NEIN			
18		Schutzwürdige Böden mit sehr hoher Funktionserfüllung	JA	fast vollständig Plaggenesche mit sehr hoher Funktionserfüllung als Archiv der Kulturgeschichte, verbreitetes Vorkommen im Gemeindegebiet		
19		Wasserschutzgebiet Zone III A-C	NEIN			
20		Landschaftsschutzgebiet	NEIN			
24		landesbedeutsame Kulturlandschaften	NEIN			
25		Landschaftsbild mit herausragender Bedeutung	NEIN			
26		Hochwasserrisikogebiete	NEIN			
27		Klimasensible Bereiche mit überregionaler Bedeutung	NEIN			
30		Bereiche zum Schutz der Landschaft und landschaftsorientierten Erholung (BSLE) (die nicht LSG sind)	NEIN			
32		Vorkommen planungsrelevanter Arten Tiere	JA	Steinkauz (002c)		
32		Vorkommen planungsrelevanter Arten Pflanzen	NEIN			
33		Biotopverbundflächen (die nicht BSN/BSLE sind) & schutzwürdige Biotop	NEIN			
34		Blickbeziehungen/Sichtachsen zu Denkmälern	NEIN			
Abwägungsvorschlag			Die Betroffenheit des schutzwürdigen Bodens ist im Rahmen der nachfolgenden Planungs- und Zulassungsebenen zu berücksichtigen. Aufgrund der Hinweise auf planungsrelevante Arten ist eine vertiefende vorhaben- bzw. standortbezogene Überprüfung aktueller Vorkommen auf den nachgeordneten Planungs- und Zulassungsebenen erforderlich (ASP). Ggf. auftretende artenschutzrechtliche Konflikte sind durch Vermeidungs-, Verminderungs- oder vorgezogene Ausgleichsmaßnahmen sachgerecht zu lösen. Die Fläche ist aus Freiraumsicht für eine Festlegung als ASB-P geeignet.			

Sonstige Belange				
Kriterium/Bewertung begrenzend (hohes Gewicht, mittleres Gewicht, geringes Gewicht); begünstigend			JA/NEIN	Beschreibung
1/2	Ausschlusskriterium	Windenergiebereiche/Windkonzentrationszonen	NEIN	
7		Bereichen für die Sicherung und den Abbau oberflächennaher Bodenschätze (BSAB)	NEIN	
8		Bereiche für Aufschüttungen	NEIN	
9		Bereiche mit Zweckbindung	NEIN	
10		Störfallbetriebe	NEIN	
11		konkrete Leitungsführung & im Grundbuch dinglich gesicherter Schutzstreifen (Strom ab 110kV, Gas/Produkten ab 30cm)	NEIN	
14	Abwägungskriterien	Landwirtschaftliche Schwerpunktgebiete	NEIN	
15		landwirtschaftlich wertvolle Böden (Bodenwert >55)	NEIN	
21		Reservegebiete (Rohstoffe)	NEIN	
22/23		1000 m Puffer zu Windenergiebereichen/-konzentrationszonen	NEIN	
28		Freileitungen (ab 220kV; 400 m Abstand zu Wohnbebauung)	NEIN	
29		Agrarstrukturelle Belange (Flurbereinigungen)	NEIN	
31		erweiterte Lärmschutzzone	NEIN	
35		1500m Puffer zu Windenergiebereichen/-konzentrationszonen	NEIN	
43	qualifizierendes Kriterium	Lärmbelastung (Umgebungsärmkartierung)	JA	tlw. durch A 1
44		Bündelungspuffer für Leitungen um Trassen (doppelter Schutzstreifen bei Strom ab 110kV & Gas/Produkten ab 30cm; andere dafür nutzbare linienförmige Infrastruktur)	NEIN	
45/46		Altlasten/Kampfmittel	NEIN	
Abwägungsvorschlag			Mögliche Lärmbelastungen durch die A1 sind auf den nachfolgenden Planungs- und Zulassungsebenen zu prüfen und zu berücksichtigen. Die Fläche ist als ASB-P geeignet.	




<b>Ergebnis Siedlungsflächenpotenzialmodell (SFPM)</b>	Die Fläche ist unter Berücksichtigung der betroffenen Freiraumkriterien und des sonstigen Belanges <b>als ASB-P geeignet</b> . 002a: Da hier bisher bereits ASB im Regionalplan festgelegt ist, wurde keine erneute SUP durchgeführt. 002b: Da die Flächengröße über 10 ha liegt, wurde eine SUP durchgeführt.
--	--

<b>Ergebnis Strategische Umweltprüfung (SUP)*</b>	<p>Hinsichtlich der schutzgutbezogenen Beurteilung sind voraussichtlich bei fünf Kriterien (Wohnen, schutzwürdige Böden, klimatische und lufthygienische Ausgleichs-räume, landschaftsgebundene Erholung, Kulturlandschaft) erhebliche Umweltauswirkungen zu erwarten, so dass <b>die Umweltauswirkungen schutzgutübergreifend als erheblich eingeschätzt werden</b>.</p> <p>Die Planungsregion ist großflächig durch klimarelevante bzw. schutzwürdige Böden charakterisiert. Eine Vermeidung der Inanspruchnahme von schutzwürdigen Böden durch eine Flächenanpassung / -verlagerung ist i.d.R. alternativlos, da auch hierdurch i.d.R. wieder schutzwürdige Böden betroffen sind (vgl. Kap. 4.4 und 4.6 des Umweltberichts). Bereiche mit mindestens sehr hoher Bedeutung für die Klimafunktionen befinden sich i.d.R. umliegend um bestehende Siedlungsflächen, da diesen Bereichen i.d.R. aufgrund des Siedlungsbezuges eine Ausgleichsfunktion für das innerörtliche / innerstädtische Klima zukommt (vgl. Kap. 4.6 des Umweltberichts). Da die Plangebiete der ASB-P und GIB-P zur Vermeidung einer Zersiedelung der Landschaft überwiegend an vorhandene Siedlungsflächen angrenzen, erfolgt hierdurch meist auch eine Überlagerung von Flächen mit Bedeutung für das Klima. Durch eine Verlegung oder Veränderung der Flächen an andere Siedlungsränder ist i.d.R. keine Vermeidung der Betroffenheit zu erreichen. UZVR von mehr als 10 qkm kommen großflächig in der Planungsregion vor (vgl. Kap. 4.7 des Umweltberichts). Die UZVR mit mehr als 10 qkm reichen dabei über-wiegend bis nah an bestehende Siedlungsflächen heran, so dass eine Überlagerung mit den Plangebieten i.d.R. nicht zu vermeiden ist. Da die Plangebiete bereits bestehende Siedlungsflächen vergrößern, liegen sie an den Rändern der UZVR und zerschneiden diese nicht.</p> <p>Das Münsterland ist nahezu flächendeckend von Bedeutung für die historische Kulturlandschaft (vgl. Kap. 4.8 des Umweltberichts). Aufgrund des hohen Flächenanteils an regional bedeutsamen Kulturlandschaftsbereichen lässt sich eine Überlagerung der Kulturlandschaft mit den Plangebieten i.d.R. nicht vermeiden, eine Anpassung von Plangebieten stellt daher i.d.R. keine Alternative dar.</p>
---	---

\*Inhalt des jeweiligen SUP-Prüfbogens, Tabelle 4 - Zusammenfassende Einschätzung der Erheblichkeit der Umweltauswirkungen


<b>raumordnerische Gesamtabwägung (SFPM &amp; SUP)</b>
<p>Auch wenn in der SUP die Umweltauswirkungen schutzgutübergreifend als erheblich eingeschätzt werden, können durch Veränderung der Fläche oder eine alternative Verortung der Fläche die Betroffenheiten nicht vermieden werden. Die im SFPM betroffenen Freiraumkriterien und der sonstige Belang sind auf den nachgeordneten Planungs- und Zulassungsebene zu berücksichtigen. Sie sind vermeidbar oder ausgleichbar. In Bezug auf das Schutzgut Wohnen sind mögliche Lärmbelastungen durch die A1 auf den nachfolgenden Planungs- und Zulassungsebenen zu prüfen und zu berücksichtigen.</p> <p><b>Insgesamt wird die Fläche für die ASB-P Festlegung als geeignet bewertet.</b></p>

Allgemeine Informationen			Kartenausschnitt
Kreis	Steinfurt		
Kommune	Ladbergen		
Ortsteil	Ladbergen		
Gebietsbezeichnung	ST-LADB-003		
Größe [ha]	3		
Geplante Regionalplanfestlegung	ASB-P		
Bisherige Regionalplanfestlegung	AFAB		
Bemerkung/ Beschreibung	Konzept zentraler Orte	Grundzentrum	
	Anschluss an einen	ZASB	
	Vorschlag der Kommune	JA	

Siedlungsstrukturelle Bewertung				
Kriterium/Bewertung begrenzend (hohes Gewicht, mittleres Gewicht, geringes Gewicht); begünstigend			JA/NEIN	Beschreibung
36	qualifizierende Kriterien	Erreichbarkeit des ZVB (5 min.)	JA	
37		Erreichbarkeit eines Schienenhaltepunktes (10 min.)	NEIN	
		Erreichbarkeit einer Schnellbushaltestelle (10 min.)	JA	
		Erreichbarkeit einer Regionalbushaltestelle (5 min.)	JA	
38		Entfernung einer Grundschule < 2000m	JA	
39		Anbindung an überörtliche Verkehrsinfrastruktur/Ortsdurchfahrt	JA	A1, B 475, L 555, K 35, K 11
40		vorhandene Aufnahmefähigkeit technischer Infrastruktur	JA	
41		bestehende Zäsuren	NEIN	
42		Kommunale Konzepte	NEIN	
Abwägungsvorschlag			Aus siedlungsstruktureller Sicht ist die Fläche als ASB-P geeignet.	

Freiraumbezogene Bewertung						
Kriterium/Bewertung begrenzend (hohes Gewicht, mittleres Gewicht, geringes Gewicht); begleitend			JA/NEIN	Beschreibung	Mögliche Entlassung aus dem Landschaftsschutz/ Ausgleich möglich	Einschätzung der HNB & UNB
3	Ausschlusskriterium	FFH / Vogelschutzgebiet	NEIN			
4		Naturschutzgebiet	NEIN			
5		Wasserschutzgebiet Zone I & II	NEIN			
6		festgesetzte & vorläufige Überschwemmungsgebiete, Überschwemmungsbereiche	NEIN			
12	Abwägungskriterium	Bereich zum Schutz der Natur (BSN) (die nicht durch Ausschlusskriterien abgedeckt sind)	NEIN			
13		verfahrenskritische Vorkommen planungsrelevanter Arten Tiere	NEIN			
13		verfahrenskritische Vorkommen planungsrelevante Arten Pflanzen	NEIN			
16		Biotop gem. § 30 BNatSchG bzw. § 42 LNatSchG NRW	NEIN			
17		Waldbereich	NEIN			
18		Schutzwürdige Böden mit sehr hoher Funktionserfüllung	JA	weitgehend Plaggenesche mit sehr hoher Funktionserfüllung als Archiv der Kulturgeschichte, verbreitetes Vorkommen im Gemeindegebiet		
19		Wasserschutzgebiet Zone III A-C	NEIN			
20		Landschaftsschutzgebiet	NEIN			
24		landesbedeutsame Kulturlandschaften	NEIN			
25		Landschaftsbild mit herausragender Bedeutung	NEIN			
26		Hochwasserrisikogebiete	NEIN			
27		Klimasensible Bereiche mit überregionaler Bedeutung	NEIN			
30		Bereiche zum Schutz der Landschaft und landschaftsorientierten Erholung (BSLE) (die nicht LSG sind)	NEIN			
32		Vorkommen planungsrelevanter Arten Tiere	NEIN			
32		Vorkommen planungsrelevanter Arten Pflanzen	NEIN			
33		Biotopverbundflächen (die nicht BSN/BSLE sind) & schutzwürdige Biotop	NEIN			
34	Blickbeziehungen/Sichtachsen zu Denkmälern	NEIN				
Abwägungsvorschlag			Die Betroffenheit des schutzwürdigen Bodens ist im Rahmen der nachfolgenden Planungs- und Zulassungsebenen zu berücksichtigen. Die Fläche ist aus Freiraumsicht für eine Festlegung als ASB-P geeignet.			

Sonstige Belange				
Kriterium/Bewertung begrenzend (hohes Gewicht, mittleres Gewicht, geringes Gewicht); <i>begünstigend</i>			JA/NEIN	Beschreibung
1/2	Ausschlusskriterium	Windenergiebereiche/Windkonzentrationszonen	NEIN	
7		Bereichen für die Sicherung und den Abbau oberflächennaher Bodenschätze (BSAB)	NEIN	
8		Bereiche für Aufschüttungen	NEIN	
9		Bereiche mit Zweckbindung	NEIN	
10		Störfallbetriebe	NEIN	
11		konkrete Leitungsführung & im Grundbuch dinglich gesicherter Schutzstreifen (Strom ab 110kV, Gas/Produkten ab 30cm)	NEIN	
14	Abwägungskriterien	Landwirtschaftliche Schwerpunktgebiete	NEIN	
15		landwirtschaftlich wertvolle Böden (Bodenwert >55)	NEIN	
21		Reservegebiete (Rohstoffe)	NEIN	
22/23		1000 m Puffer zu Windenergiebereichen/-konzentrationszonen	NEIN	
28		Freileitungen (ab 220kV; 400 m Abstand zu Wohnbebauung)	NEIN	
29		Agrarstrukturelle Belange (Flurbereinigungen)	NEIN	
31		erweiterte Lärmschutzzone	NEIN	
35		1500m Puffer zu Windenergiebereichen/-konzentrationszonen	NEIN	
43	qualifizierendes Kriterium	Lärmbelastung (Umgebungsärmkartierung)	NEIN	
44		Bündelungspuffer für Leitungen um Trassen (doppelter Schutzstreifen bei Strom ab 110kV & Gas/Produkten ab 30cm; andere dafür nutzbare linienförmige Infrastruktur)	NEIN	
45/46		Altlasten/Kampfmittel	NEIN	
Abwägungsvorschlag			Die Fläche ist als ASB-P geeignet.	
Gesamtabwägung		Die Fläche ist unter Berücksichtigung des betroffenen Freiraumkriteriums als ASB-P geeignet. Aufgrund der Flächengröße von < 10 ha und da SUP-relevante Kriterien nicht betroffen sind, wurde hier keine SUP durchgeführt.		


Allgemeine Informationen			Kartenausschnitt
Kreis	Steinfurt		
Kommune	Ladbergen		
Ortsteil	Ladbergen		
Gebietsbezeichnung	ST-LADB-004		
Größe [ha]	4		
Geplante Regionalplanfestlegung	ASB-P		
Bisherige Regionalplanfestlegung	AFAB		
Bemerkung/ Beschreibung	Konzept zentraler Orte	Grundzentrum	
	Anschluss an einen	ZASB	
	Vorschlag der Kommune	JA	

Siedlungsstrukturelle Bewertung				
Kriterium/Bewertung begrenzend (hohes Gewicht, mittleres Gewicht, geringes Gewicht); begünstigend			JA/NEIN	Beschreibung
36	qualifizierende Kriterien	Erreichbarkeit des ZVB (5 min.)	JA	
37		Erreichbarkeit eines Schienenhaltepunktes (10 min.)	NEIN	
		Erreichbarkeit einer Schnellbushaltestelle (10 min.)	JA	
		Erreichbarkeit einer Regionalbushaltestelle (5 min.)	JA	
38		Entfernung einer Grundschule < 2000m	JA	
39		Anbindung an überörtliche Verkehrsinfrastruktur/Ortsdurchfahrt	JA	A1, B 475, L 555, K 35, K 11
40		vorhandene Aufnahmefähigkeit technischer Infrastruktur	JA	
41		bestehende Zäsuren	NEIN	
42		Kommunale Konzepte	NEIN	
Abwägungsvorschlag			Aus siedlungsstruktureller Sicht ist die Fläche als ASB-P geeignet.	

Freiraumbezogene Bewertung						
Kriterium/Bewertung begrenzend (hohes Gewicht, mittleres Gewicht, geringes Gewicht); begünstigend			JA/NEIN	Beschreibung	Mögliche Entlassung aus dem Landschaftsschutz/ Ausgleich möglich	Einschätzung der HNB & UNB
3	Ausschlusskriterium	FFH / Vogelschutzgebiet	NEIN			
4		Naturschutzgebiet	NEIN			
5		Wasserschutzgebiet Zone I & II	NEIN			
6		festgesetzte & vorläufige Überschwemmungsgebiete, Überschwemmungsbereiche	NEIN			
12	Abwägungskriterium	Bereich zum Schutz der Natur (BSN) (die nicht durch Ausschlusskriterien abgedeckt sind)	NEIN			
13		verfahrenskritische Vorkommen planungsrelevanter Arten Tiere	NEIN			
13		verfahrenskritische Vorkommen planungsrelevante Arten Pflanzen	NEIN			
16		Biotop gem. § 30 BNatSchG bzw. § 42 LNatSchG NRW	NEIN			
17		Waldbereich	NEIN			
18		Schutzwürdige Böden mit sehr hoher Funktionserfüllung	JA	tlw. Plaggenesche mit sehr hoher Funktionserfüllung als Archiv der Kulturgeschichte, verbreitetes Vorkommen im Gemeindegebiet		
19		Wasserschutzgebiet Zone III A-C	NEIN			
20		Landschaftsschutzgebiet	NEIN			
24		landesbedeutsame Kulturlandschaften	NEIN			
25		Landschaftsbild mit herausragender Bedeutung	NEIN			
26		Hochwasserrisikogebiete	NEIN			
27		Klimasensible Bereiche mit überregionaler Bedeutung	NEIN			
30		Bereiche zum Schutz der Landschaft und landschaftsorientierten Erholung (BSLE) (die nicht LSG sind)	NEIN			
32		Vorkommen planungsrelevanter Arten Tiere	NEIN			
32		Vorkommen planungsrelevanter Arten Pflanzen	NEIN			
33		Biotopverbundflächen (die nicht BSN/BSLE sind) & schutzwürdige Biotop	NEIN			
34	Blickbeziehungen/Sichtachsen zu Denkmälern	NEIN				
Abwägungsvorschlag			Die Betroffenheit des schutzwürdigen Bodens ist im Rahmen der nachfolgenden Planungs- und Zulassungsebenen zu berücksichtigen. Die Fläche ist aus Freiraumsicht für eine Festlegung als ASB-P geeignet.			



Sonstige Belange				
Kriterium/Bewertung begrenzend (hohes Gewicht, mittleres Gewicht, geringes Gewicht); <i>begünstigend</i>			JA/NEIN	Beschreibung
1/2	Ausschlusskriterium	Windenergiebereiche/Windkonzentrationszonen	NEIN	
7		Bereichen für die Sicherung und den Abbau oberflächennaher Bodenschätze (BSAB)	NEIN	
8		Bereiche für Aufschüttungen	NEIN	
9		Bereiche mit Zweckbindung	NEIN	
10		Störfallbetriebe	NEIN	
11		konkrete Leitungsführung & im Grundbuch dinglich gesicherter Schutzstreifen (Strom ab 110kV, Gas/Produkten ab 30cm)	NEIN	
14	Abwägungskriterien	Landwirtschaftliche Schwerpunktgebiete	NEIN	
15		landwirtschaftlich wertvolle Böden (Bodenwert >55)	NEIN	
21		Reservegebiete (Rohstoffe)	NEIN	
22/23		1000 m Puffer zu Windenergiebereichen/-konzentrationszonen	NEIN	
28		Freileitungen (ab 220kV; 400 m Abstand zu Wohnbebauung)	NEIN	
29		Agrarstrukturelle Belange (Flurbereinigungen)	NEIN	
31		erweiterte Lärmschutzzone	NEIN	
35		1500m Puffer zu Windenergiebereichen/-konzentrationszonen	NEIN	
43	qualifizierendes Kriterium	Lärmbelastung (Umgebungsärmkartierung)	JA	A 1
44		Bündelungspuffer für Leitungen um Trassen (doppelter Schutzstreifen bei Strom ab 110kV & Gas/Produkten ab 30cm; andere dafür nutzbare linienförmige Infrastruktur)	NEIN	
45/46		Altlasten/Kampfmittel	NEIN	
Abwägungsvorschlag			Mögliche Lärmbelastungen durch die A1 sind auf den nachfolgenden Planungs- und Zulassungsebenen zu prüfen und zu berücksichtigen. Die Fläche ist als ASB-P geeignet.	
Gesamtabwägung		Die Fläche ist unter Berücksichtigung des betroffenen Freiraumkriteriums und des sonstigen Belanges als ASB-P geeignet. Aufgrund der Flächengröße von < 10 ha und da SUP-relevante Kriterien nicht betroffen sind, wurde hier keine SUP durchgeführt.		

Allgemeine Informationen			Kartenausschnitt
Kreis	Steinfurt		
Kommune	Laer		
Ortsteil	Laer		
Gebietsbezeichnung	ST-LAER-002		
Größe [ha]	30		
Geplante Regionalplanfestlegung	ASB-P		
Bisherige Regionalplanfestlegung	AFAB		
Bemerkung/ Beschreibung	Konzept zentraler Orte	Grundzentrum	
	Anschluss an einen	ZASB	
	Vorschlag der Kommune	NEIN	

Siedlungsstrukturelle Bewertung				
Kriterium/Bewertung begrenzend (hohes Gewicht, mittleres Gewicht, geringes Gewicht); begünstigend			JA/NEIN	Beschreibung
36	qualifizierende Kriterien	Erreichbarkeit des ZVB ( 5 min.)	JA	5 min
37		Erreichbarkeit eines Schienenhaltepunktes (10 min.)	NEIN	
		Erreichbarkeit einer Schnellbushaltestelle (10 min.)	JA	
		Erreichbarkeit einer Regionalbushaltestelle (5 min.)	NEIN	
38		Entfernung einer Grundschule < 2000m	JA	
39		Anbindung an überörtliche Verkehrsinfrastruktur/Ortsdurchfahrt	JA	L 579
40		vorhandene Aufnahmefähigkeit technischer Infrastruktur	JA	
41		bestehende Zäsuren	NEIN	
42		Kommunale Konzepte	NEIN	
Abwägungsvorschlag			Aus siedlungsstruktureller Sicht ist die Fläche als ASB-P geeignet.	

Freiraumbezogene Bewertung						
Kriterium/Bewertung begrenzend (hohes Gewicht, mittleres Gewicht, geringes Gewicht); begleitend			JA/NEIN	Beschreibung	Mögliche Entlassung aus dem Landschaftsschutz/ Ausgleich möglich	Einschätzung der HNB & UNB
3	Ausschlusskriterium	FFH / Vogelschutzgebiet	NEIN			
4		Naturschutzgebiet	NEIN			
5		Wasserschutzgebiet Zone I & II	NEIN			
6		festgesetzte & vorläufige Überschwemmungsgebiete, Überschwemmungsbereiche	NEIN			
12	Abwägungskriterium	Bereich zum Schutz der Natur (BSN) (die nicht durch Ausschlusskriterien abgedeckt sind)	NEIN			
13		verfahrenskritische Vorkommen planungsrelevanter Arten Tiere	NEIN			
13		verfahrenskritische Vorkommen planungsrelevante Arten Pflanzen	NEIN			
16		Biotop gem. § 30 BNatschG bzw. § 42 LNatSchG NRW	NEIN			
17		Waldbereich	NEIN			
18		Schutzwürdige Böden mit sehr hoher Funktionserfüllung	NEIN			
19		Wasserschutzgebiet Zone III A-C	NEIN			
20		Landschaftsschutzgebiet	NEIN			
24		landesbedeutsame Kulturlandschaften	NEIN			
25		Landschaftsbild mit herausragender Bedeutung	NEIN			
26		Hochwasserrisikogebiete	NEIN			
27		Klimasensible Bereiche mit überregionaler Bedeutung	NEIN			
30		Bereiche zum Schutz der Landschaft und landschaftsorientierten Erholung (BSLE) (die nicht LSG sind)	NEIN			
32		Vorkommen planungsrelevanter Arten Tiere	NEIN			
32		Vorkommen planungsrelevanter Arten Pflanzen	NEIN			
33		Biotopverbundflächen (die nicht BSN/BSLE sind) & schutzwürdige Biotop	NEIN			
34		Blickbeziehungen/Sichtachsen zu Denkmälern	NEIN			
Abwägungsvorschlag			Die Fläche ist aus Freiraumsicht für eine Festlegung als ASB-P geeignet.			


Sonstige Belange				
Kriterium/Bewertung begrenzend (hohes Gewicht, mittleres Gewicht, geringes Gewicht); begünstigend		JA/NEIN	Beschreibung	
1/2	Ausschlusskriterium	Windenergiebereiche/Windkonzentrationszonen	NEIN	
7		Bereichen für die Sicherung und den Abbau oberflächennaher Bodenschätze (BSAB)	NEIN	
8		Bereiche für Aufschüttungen	NEIN	
9		Bereiche mit Zweckbindung	NEIN	
10		Störfallbetriebe	NEIN	
11		konkrete Leitungsführung & im Grundbuch dinglich gesicherter Schutzstreifen (Strom ab 110kV, Gas/Produkten ab 30cm)	NEIN	Hinweis: Da die Fläche im Trassenkorridor des Leitungsvorhabens Nr. 48/49 BBPIG ("Korridor B") liegt, sollte vor einer Konkretisierung des Potenzialbereichs in der nachfolgenden Planungsebene eine Abstimmung mit der Bundesnetzagentur bzw. der Vorhabenträgerin (Amprion GmbH) erfolgen.
14	Abwägungskriterien	Landwirtschaftliche Schwerpunktgebiete	NEIN	
15		landwirtschaftlich wertvolle Böden (Bodenwert >55)	NEIN	
21		Reservegebiete (Rohstoffe)	NEIN	
22/23		1000 m Puffer zu Windenergiebereichen/-konzentrationszonen	NEIN	
28		Freileitungen (ab 220kV; 400 m Abstand zu Wohnbebauung)	NEIN	
29		Agrarstrukturelle Belange (Flurbereinigungen)	NEIN	
31		erweiterte Lärmschutzzone	NEIN	
35		1500m Puffer zu Windenergiebereichen/-konzentrationszonen	NEIN	
43	qualifizierendes Kriterium	Lärmbelastung (Umgebungsärmkartierung)	NEIN	
44		Bündelungspuffer für Leitungen um Trassen (doppelter Schutzstreifen bei Strom ab 110kV & Gas/Produkten ab 30cm; andere dafür nutzbare linienförmige Infrastruktur)	NEIN	
45/46		Altlasten/Kampfmittel	JA	Altlastenverdachtspunkte
Abwägungsvorschlag		Die Altlastenverdachtspunkte sind im Rahmen der nachfolgenden Planungs- und Zulassungsebenen zu berücksichtigen. Die Fläche ist für eine Festlegung als ASB-P geeignet.		

<b>Ergebnis Siedlungsflächenpotenzialmodell (SFPM)</b>	Die Fläche ist für eine Festlegung <b>als ASB-P geeignet</b> . Aufgrund der Flächengröße von > 10 ha wurde hier eine SUP durchgeführt.
--	---

<b>Ergebnis Strategische Umweltprüfung (SUP)*</b>	<p>Hinsichtlich der schutzgutbezogenen Beurteilung sind voraussichtlich bei drei Kriterien (klimatische und lufthygienische Ausgleichsräume, landschaftsgebundene Erholung, Kulturlandschaft) erhebliche Umweltauswirkungen zu erwarten, so dass <b>die Umweltauswirkungen schutzgutübergreifend als erheblich eingeschätzt werden</b>.</p> <p>Bereiche mit mindestens sehr hoher Bedeutung für die Klimafunktionen befinden sich i.d.R. umliegend um bestehende Siedlungsflächen, da diesen Bereichen i.d.R. aufgrund des Siedlungsbezuges eine Ausgleichsfunktion für das innerörtliche / innerstädtische Klima zukommt (vgl. Kap. 4.6 des Umweltberichts). Da die Plangebiete der ASB-P und GIB-P zur Vermeidung einer Zersiedelung der Landschaft überwiegend an vorhandene Siedlungsflächen angrenzen, erfolgt hierdurch meist auch eine Überlagerung von Flächen mit Bedeutung für das Klima. Durch eine Verlegung oder Veränderung der Flächen an andere Siedlungsränder ist i.d.R. keine Vermeidung der Betroffenheit zu erreichen.</p> <p>UZVR von mehr als 10 qkm kommen großflächig in der Planungsregion vor (vgl. Kap. 4.7 des Umweltberichts). Die UZVR mit mehr als 10 qkm reichen dabei überwiegend bis nah an bestehende Siedlungsflächen heran, so dass eine Überlagerung mit den Plangebieten i.d.R. nicht zu vermeiden ist. Da die Plangebiete bereits bestehende Siedlungsflächen vergrößern, liegen sie an den Rändern der UZVR und zerschneiden diese nicht.</p> <p>Das Münsterland ist nahezu flächendeckend von Bedeutung für die historische Kulturlandschaft (vgl. Kap. 4.8 des Umweltberichts). Aufgrund des hohen Flächenanteils an regional bedeutsamen Kulturlandschaftsbereichen lässt sich eine Überlagerung der Kulturlandschaft mit den Plangebieten i.d.R. nicht vermeiden, eine Anpassung von Plangebieten stellt daher i.d.R. keine Alternative dar.</p>
---	--

\*Inhalt des jeweiligen SUP-Prüfbogens, Tabelle 4 - Zusammenfassende Einschätzung der Erheblichkeit der Umweltauswirkungen

<b>raumordnerische Gesamtabwägung (SFPM &amp; SUP)</b>	
<p>Auch wenn in der SUP die Umweltauswirkungen schutzgutübergreifend als erheblich eingeschätzt werden, können durch Veränderung der Fläche oder eine alternative Verortung der Fläche die Betroffenheiten nicht vermieden werden.</p> <p>Das SFPM kommt zu dem Ergebnis, dass unter Berücksichtigung des betroffenen sonstigen Belanges die Fläche für die Festlegung als ASB-P geeignet ist.</p> <p><b>Insgesamt wird die Fläche für die ASB-P- Festlegung als geeignet bewertet.</b></p>	

Allgemeine Informationen			Kartenausschnitt
	Kreis	Steinfurt	
	Kommune	Lengerich	
	Ortsteil	Lengerich	
	Gebietsbezeichnung	ST- LENG-001	
	Größe [ha]	13	
	Geplante Regionalplanfestlegung	ASB-P	
	Bisherige Regionalplanfestlegung	ASB	
	Bemerkung/ Beschreibung	Konzept zentraler Orte	Mittelzentrum
		Anschluss an einen	ZASB
Vorschlag der Kommune		JA	
			




Siedlungsstrukturelle Bewertung				
Kriterium/Bewertung begrenzend (hohes Gewicht, mittleres Gewicht, geringes Gewicht); begrenzend			JA/NEIN	Beschreibung
36	qualifizierende Kriterien	Erreichbarkeit des ZVB ( 10 min.)	JA	10 min
37		Erreichbarkeit eines Schienenhaltepunktes (10 min.)	NEIN	
		Erreichbarkeit einer Schnellbushaltestelle (10 min.)	NEIN	
		Erreichbarkeit einer Regionalbushaltestelle (5 min.)	JA	
38		Entfernung einer Grundschule < 2000m	JA	
39		Anbindung an überörtliche Verkehrsinfrastruktur/Ortsdurchfahrt	JA	L 591, K2
40		vorhandene Aufnahmefähigkeit technischer Infrastruktur	JA	
41		bestehende Zäsuren	NEIN	
42		Kommunale Konzepte	NEIN	
Abwägungsvorschlag			Aus siedlungsstruktureller Sicht ist die Fläche als ASB-P geeignet.	

Freiraumbezogene Bewertung						
Kriterium/Bewertung begrenzend (hohes Gewicht, mittleres Gewicht, geringes Gewicht); begleitend			JA/NEIN	Beschreibung	Mögliche Entlassung aus dem Landschaftsschutz/ Ausgleich möglich	Einschätzung der HNB & UNB
3	Ausschlusskriterium	FFH / Vogelschutzgebiet	NEIN			
4		Naturschutzgebiet	NEIN			
5		Wasserschutzgebiet Zone I & II	NEIN			
6		festgesetzte & vorläufige Überschwemmungsgebiete, Überschwemmungsbereiche	NEIN			



12	Abwägungskriterium	Bereich zum Schutz der Natur (BSN) (die nicht durch Ausschlusskriterien abgedeckt sind)	NEIN			
13		verfahrenskritische Vorkommen planungsrelevanter Arten Tiere	NEIN			
13		verfahrenskritische Vorkommen planungsrelevante Arten Pflanzen	NEIN			
16		Biotope gem. § 30 BNatSchG bzw. § 42 LNatSchG NRW	NEIN			
17		Waldbereich	NEIN			
18		Schutzwürdige Böden mit sehr hoher Funktionserfüllung	NEIN			
19		Wasserschutzgebiet Zone III A-C	JA	insgesamt gelegen in WSG Lengerich, Zone III A		
20		Landschaftsschutzgebiet	NEIN			
24		landesbedeutsame Kulturlandschaften	NEIN			
25		Landschaftsbild mit herausragender Bedeutung	NEIN			
26		Hochwasserrisikogebiete	NEIN			
27		Klimasensible Bereiche mit überregionaler Bedeutung	NEIN			
30		Bereiche zum Schutz der Landschaft und landschaftsorientierten Erholung (BSLE) (die nicht LSG sind)	NEIN			
32		Vorkommen planungsrelevanter Arten Tiere	NEIN			
32		Vorkommen planungsrelevanter Arten Pflanzen	NEIN			
33	Biotopverbundflächen (die nicht BSN/BSLE sind) & schutzwürdige Biotope	NEIN				
34	Blickbeziehungen/Sichtachsen zu Denkmälern	NEIN				
Abwägungsvorschlag			Die Ge- und Verbote der geltenden Wasserschutzgebietsverordnung sind einzuhalten. Auf den nachgeordneten Planungs- und Zulassungsebenen sind Maßnahmen zur Vermeidung und Verminderung von Beeinträchtigungen des Wasserschutzgebietes zu prüfen und zu berücksichtigen. Eine Entwicklung der Fläche hat in enger Abstimmung mit der zuständigen Wasserbehörde zu erfolgen. Alternative Flächen für Wohnbauentwicklungen im Ortsteil Lengerich außerhalb von Wasserschutzgebieten sind aufgrund der räumlichen Begrenzung des Siedlungsbereiches im Norden durch den Teutoburger Wald, im Süden durch die Umgehungsstraße und im Osten durch Industrie- und Gewerbegebiete nicht vorhanden. <b>Dennoch wird dieser ASB-P aufgrund der Lage in einem WSG nur als eingeschränkt geeignet bewertet.</b>			

Sonstige Belange				
Kriterium/Bewertung begrenzend (hohes Gewicht, mittleres Gewicht, geringes Gewicht); qualifizierend			JA/NEIN	Beschreibung
1/2	Ausschlusskriterium	Windenergiebereiche/Windkonzentrationszonen	NEIN	
7		Bereichen für die Sicherung und den Abbau oberflächennaher Bodenschätze (BSAB)	NEIN	
8		Bereiche für Aufschüttungen	NEIN	
9		Bereiche mit Zweckbindung	NEIN	
10		Störfallbetriebe	NEIN	
11		konkrete Leitungsführung & im Grundbuch dinglich gesicherter Schutzstreifen (Strom ab 110kV, Gas/Produkten ab 30cm)	JA	Wasserleitung
14	Abwägungskriterien	Landwirtschaftliche Schwerpunktgebiete	NEIN	
15		landwirtschaftlich wertvolle Böden (Bodenwert >55)	NEIN	
21		Reservegebiete (Rohstoffe)	NEIN	
22/23		1000 m Puffer zu Windenergiebereichen/-konzentrationszonen	NEIN	
28		Freileitungen (ab 220kV; 400 m Abstand zu Wohnbebauung)	NEIN	
29		Agrarstrukturelle Belange (Flurbereinigungen)	NEIN	
31		erweiterte Lärmschutzzone	NEIN	
35		1500m Puffer zu Windenergiebereichen/-konzentrationszonen	NEIN	
43	qualifizierendes Kriterium	Lärmbelastung (Umgebungsärmkartierung)	NEIN	
44		Bündelungspuffer für Leitungen um Trassen (doppelter Schutzstreifen bei Strom ab 110kV & Gas/Produkten ab 30cm; andere dafür nutzbare linienförmige Infrastruktur)	NEIN	
45/46		Altlasten/Kampfmittel	NEIN	
Abwägungsvorschlag			Der Schutzstreifen der vorhandenen Wasserleitung muss entsprechend der geltenden Vorgaben freigehalten werden. Eine Beeinträchtigung der Leitung ist auszuschließen. Obwohl die Leitung den ASB-P quert, verbleibt ausreichend Raum für die künftige Siedlungsentwicklung. Die Fläche ist als ASB-P geeignet.	
Gesamtabwägung		Alternative Flächen für Wohnbauentwicklungen im Ortsteil Lengerich außerhalb von Wasserschutzgebieten sind aufgrund der räumlichen Begrenzung des Siedlungsbereiches im Norden durch den Teutoburger Wald, im Süden durch die Umgehungsstraße und im Osten durch Industrie- und Gewerbegebiete nicht vorhanden. Dennoch wird dieser ASB-P aufgrund der Lage in einem WSG nur als eingeschränkt geeignet bewertet. Da hier bisher bereits ASB im Regionalplan festgelegt ist, wurde keine erneute SUP durchgeführt.		

Allgemeine Informationen			Kartenausschnitt
Kreis	Steinfurt		
Kommune	Lengerich		
Ortsteil	Lengerich		
Gebietsbezeichnung	ST- LENG-002		
Größe [ha]	002a: 9 002b: 42		
Geplante Regionalplanfestlegung	ASB-P		
Bisherige Regionalplanfestlegung	002a: ASB, Grundwasser- und Gewässerschutz 002b: AFAB, überwiegend Grundwasser- und Gewässerschutz		
Bemerkung/ Beschreibung	Konzept zentraler Orte	Mittelzentrum	
	Anschluss an einen	ZASB	
	Vorschlag der Kommune	JA	

Siedlungsstrukturelle Bewertung				
Kriterium/Bewertung begrenzend (hohes Gewicht, mittleres Gewicht, geringes Gewicht); begünstigend			JA/NEIN	Beschreibung
36	qualifizierende Kriterien	Erreichbarkeit des ZVB ( 10 min.)	JA	10 min
37		Erreichbarkeit eines Schienenhaltepunktes (10 min.)	NEIN	
		Erreichbarkeit einer Schnellbushaltestelle (10 min.)	NEIN	
		Erreichbarkeit einer Regionalbushaltestelle (5 min.)	JA	
38		Entfernung einer Grundschule < 2000m	JA	
39		Anbindung an überörtliche Verkehrsinfrastruktur/Ortsdurchfahrt	JA	L 591, K 2
40		vorhandene Aufnahmefähigkeit technischer Infrastruktur	JA	
41		bestehende Zäsuren	NEIN	
42		Kommunale Konzepte	NEIN	
Abwägungsvorschlag			Aus siedlungsstruktureller Sicht ist die Fläche als ASB-P geeignet.	

Freiraumbezogene Bewertung						
Kriterium/Bewertung begrenzend (hohes Gewicht, mittleres Gewicht, geringes Gewicht); begünstigend			JA/NEIN	Beschreibung	Mögliche Entlassung aus dem Landschaftsschutz/ Ausgleich möglich	Einschätzung der HNB & UNB
3	Ausschlusskriterium	FFH / Vogelschutzgebiet	NEIN			
4		Naturschutzgebiet	NEIN	im Umfeld: NSG Steinbruch im Kleefeld (Canyon)		
5		Wasserschutzgebiet Zone I & II	NEIN			
6		festgesetzte & vorläufige Überschwemmungsgebiete, Überschwemmungsbereiche	NEIN			

12	Abwägungskriterium	Bereich zum Schutz der Natur (BSN) (die nicht durch Ausschlusskriterien abgedeckt sind)	NEIN			
13		verfahrenskritische Vorkommen planungsrelevanter Arten Tiere	NEIN			
13		verfahrenskritische Vorkommen planungsrelevante Arten Pflanzen	NEIN			
16		Biotope gem. § 30 BNatSchG bzw. § 42 LNatSchG NRW	NEIN			
17		Waldbereich	NEIN			
18		Schutzwürdige Böden mit sehr hoher Funktionserfüllung	JA	im Nordosten geringfügige Betroffenheit von Rendzina, tiefgründige Sand- oder Schuttböden mit sehr hoher Funktionserfüllung als Biotopentwicklungspotenzial für Extremstandorte, verbreitetes Vorkommen im Stadtgebiet		
19		Wasserschutzbereich Zone III A-C	JA	überwiegende Betroffenheit des WSG Lengerich, Zone III A + III B		
20		Landschaftsschutzgebiet	NEIN			
24		landesbedeutsame Kulturlandschaften	NEIN			
25		Landschaftsbild mit herausragender Bedeutung	NEIN	im Umfeld befindet sich die Landschaftsbildeinheit LBE-IV-006-W: Wald der Sandstein- und Kalkschichtkämme mit südlichem Vorland südlich von Ibbenbüren (herausragende Bedeutung)		
26		Hochwasserrisikogebiete	NEIN			
27		Klimasensible Bereiche mit überregionaler Bedeutung	NEIN			
30		Bereiche zum Schutz der Landschaft und landschaftsorientierten Erholung (BSLE) (die nicht LSG sind)	NEIN			
32		Vorkommen planungsrelevanter Arten Tiere	NEIN			
32		Vorkommen planungsrelevanter Arten Pflanzen	NEIN			
33	Biotopverbundflächen (die nicht BSN/BSLE sind) & schutzwürdige Biotope	NEIN				
34	Blickbeziehungen/Sichtachsen zu Denkmälern	NEIN				
Abwägungsvorschlag		Die Betroffenheit des schutzwürdigen Bodens ist im Rahmen der nachfolgenden Planungs- und Zulassungsebenen zu berücksichtigen. Die Ge- und Verbote der geltenden Wasserschutzbereichsverordnung sind einzuhalten. Auf den nachgeordneten Planungs- und Zulassungsebenen sind Maßnahmen zur Vermeidung und Verminderung von Beeinträchtigungen des Wasserschutzbereiches zu prüfen und zu berücksichtigen. Eine Entwicklung der Fläche hat in enger Abstimmung mit der zuständigen Wasserbehörde zu erfolgen. Alternative Flächen für Wohnbauentwicklungen im Ortsteil Lengerich außerhalb von Wasserschutzbereichen sind aufgrund der räumlichen Begrenzung im Norden durch den Teutoburger Wald, im Süden durch die Umgehungsstraße und im Osten durch Industrie- und Gewerbegebiete nicht vorhanden. <b>Dennoch wird dieser ASB-P aufgrund der Lage in einem WSG nur als eingeschränkt geeignet bewertet.</b>				

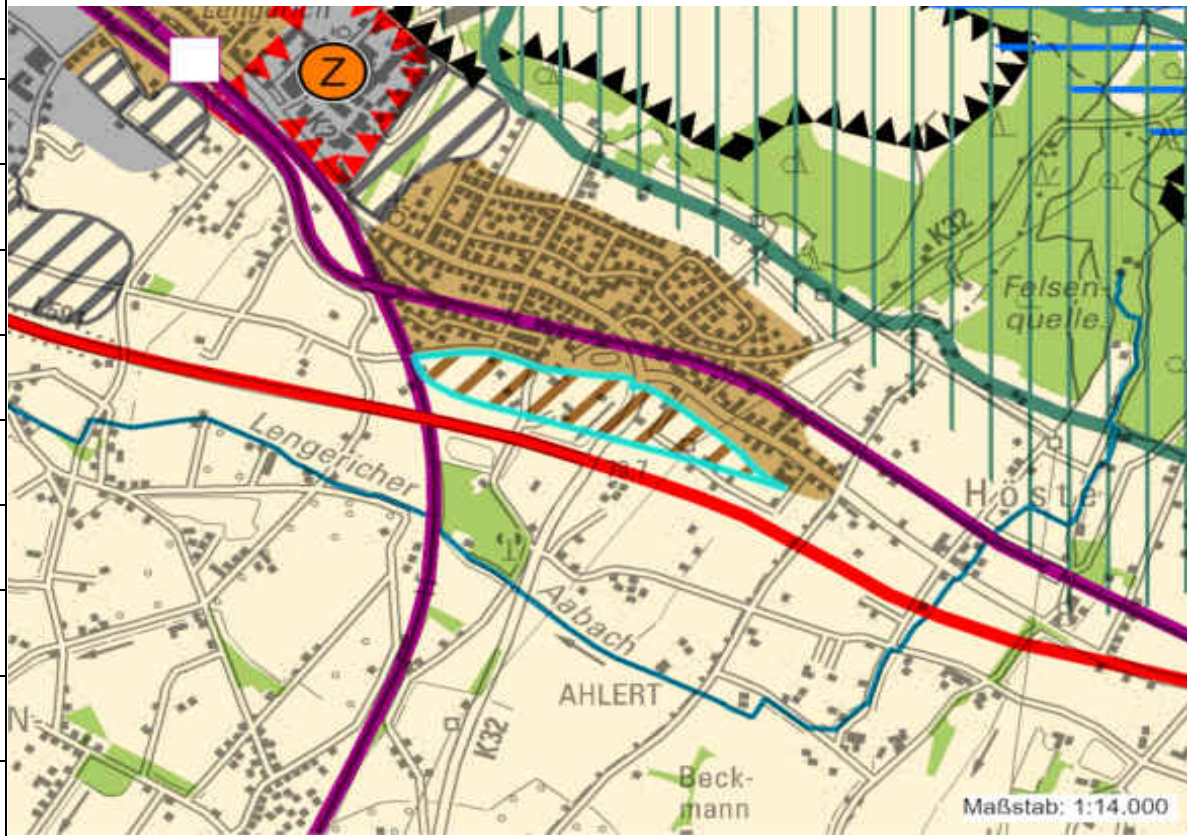
Sonstige Belange				
Kriterium/Bewertung begrenzend (hohes Gewicht, mittleres Gewicht, geringes Gewicht); begünstigend			JA/NEIN	Beschreibung
1/2	Ausschlusskriterium	Windenergiebereiche/Windkonzentrationszonen	NEIN	
7		Bereichen für die Sicherung und den Abbau oberflächennaher Bodenschätze (BSAB)	NEIN	
8		Bereiche für Aufschüttungen	NEIN	
9		Bereiche mit Zweckbindung	NEIN	
10		Störfallbetriebe	NEIN	
11		konkrete Leitungsführung & im Grundbuch dinglich gesicherter Schutzstreifen (Strom ab 110kV, Gas/Produkten ab 30cm)	JA	Stromleitung
14	Abwägungskriterien	Landwirtschaftliche Schwerpunktgebiete	NEIN	
15		landwirtschaftlich wertvolle Böden (Bodenwert >55)	NEIN	
21		Reservegebiete (Rohstoffe)	NEIN	
22/23		1000 m Puffer zu Windenergiebereichen/-konzentrationszonen	NEIN	
28		Freileitungen (ab 220kV; 400 m Abstand zu Wohnbebauung)	NEIN	
29		Agrarstrukturelle Belange (Flurbereinigungen)	NEIN	
31		erweiterte Lärmschutzzone	NEIN	
35		1500m Puffer zu Windenergiebereichen/-konzentrationszonen	NEIN	
43	qualifizierendes Kriterium	Lärmbelastung (Umgebungsärmkartierung)	NEIN	
44		Bündelungspuffer für Leitungen um Trassen (doppelter Schutzstreifen bei Strom ab 110kV & Gas/Produkten ab 30cm; andere dafür nutzbare linienförmige Infrastruktur)	JA	
45/46		Altlasten/Kampfmittel	NEIN	
Abwägungsvorschlag			Der Leitungsverlauf inkl. Schutzstreifen ist durch die nachgeordneten Planungs- und Zulassungsebenen frei zu halten. Trotz des Verlaufes innerhalb des Plangebietes verbleibt ausreichend Raum zur späteren Umsetzung dessen. Die Fläche ist als ASB-P geeignet.	

Ergebnis Siedlungsflächenpotenzialmodell (SFPM)	<b>Aufgrund der Lage in einem WSG ist dieser ASB-P nur eingeschränkt geeignet.</b> Da die Fläche in einem WSG liegt und über 10 ha beträgt, wurde eine SUP durchgeführt.
Ergebnis Strategische Umweltprüfung (SUP)*	Hinsichtlich der schutzgutbezogenen Beurteilung sind voraussichtlich bei vier Kriterien (Wohnen, Naturschutzgebiete, schutzwürdige Böden, Landschaftsbild) erhebliche Umweltauswirkungen zu erwarten, so dass <b>die Umweltauswirkungen schutzgutübergreifend als erheblich eingeschätzt werden.</b>  Die Planungsregion ist großflächig durch klimarelevante bzw. schutzwürdige Böden charakterisiert. Eine Vermeidung der Inanspruchnahme von schutzwürdigen Böden durch eine Flächenanpassung / -verlagerung ist i.d.R. alternativlos, da auch hierdurch i.d.R. wieder schutzwürdige Böden betroffen sind (vgl. Kap. 4.4 und 4.6 des Umweltberichts).

\*Inhalt des jeweiligen SUP-Prüfbogens, Tabelle 4 - Zusammenfassende Einschätzung der Erheblichkeit der Umweltauswirkungen

raumordnerische Gesamtabwägung (SFPM & SUP)
<p>In Bezug auf das Schutzgut Wohnen hat die SUP eine mögliche Lärmbelastung durch die A1 für das Schutzgut Wohnen festgestellt. Die Umgebungslärmkartierung (Lärmkarten NRW) stellt hier jedoch keine Lärmbelastung durch die A 1 auf den geplanten ASB-P dar.</p> <p>Des Weiteren kommt die SUP zu dem Ergebnis, dass Umweltauswirkungen auf das im Umfeld des ASB-P 002 vorhandene NSG nicht auszuschließen sind. Auch wenn die zwischen ASB-P und NSG liegende Bahntrasse reaktiviert werden soll und auch bereits Bebauung in einem vergleichbaren Abstand zum NSG vorhanden ist, so ist eine ggf. mögliche Betroffenheit des Naturschutzgebietes im Rahmen der nachfolgenden Planungs- und Zulassungsebenen zu prüfen und auszuschließen. Auch werden Umweltauswirkungen auf die Landschaftsbildeinheit mit herausragender Bedeutung "Höhenzug des Sandstein- und Kalkschichtkämme mit südlichem Vorland" nicht ausgeschlossen, sodass im Rahmen der nachfolgenden Planungs- und Zulassungsebenen das Landschaftsbild zu berücksichtigen ist.</p> <p>Alternative Flächen für Wohnbauentwicklungen im Ortsteil Lengerich außerhalb von Wasserschutzgebieten sind aufgrund der räumlichen Begrenzung im Norden durch den Teutoburger Wald, im Süden durch die Umgehungsstraße und im Osten durch Industrie- und Gewerbegebiete nicht vorhanden. Dennoch wird dieser ASB-P aufgrund der Lage in einem WSG nur als eingeschränkt geeignet bewertet.</p> <p><b>Insgesamt wird die Fläche für die ASB-P Festlegung nur als eingeschränkt geeignet bewertet.</b></p>



Allgemeine Informationen			Kartenausschnitt
Kreis	Steinfurt		
Kommune	Lengerich		
Ortsteil	Hohne		
Gebietsbezeichnung	ST- LENG-003		
Größe [ha]	18		
Geplante Regionalplanfestlegung	ASB-P		
Bisherige Regionalplanfestlegung	AFAB		
Bemerkung/ Beschreibung	Konzept zentraler Orte	Ortsteile	
	Anschluss an einen	ASB	
	Vorschlag der Kommune	JA	




Siedlungsstrukturelle Bewertung				
Kriterium/Bewertung begrenzend (hohes Gewicht, mittleres Gewicht, geringes Gewicht); begleitend			JA/NEIN	Beschreibung
36	qualifizierende Kriterien	Erreichbarkeit des ZVB (5 min.)	NEIN	
37		Erreichbarkeit eines Schienenhaltepunktes (10 min.)	JA	
37		Erreichbarkeit einer Schnellbushaltestelle (10 min.)	NEIN	
37		Erreichbarkeit einer Regionalbushaltestelle (5 min.)	JA	
38		Entfernung einer Grundschule < 2000m	JA	
39		Anbindung an überörtliche Verkehrsinfrastruktur/Ortsdurchfahrt	JA	K 32, L 591
40		vorhandene Aufnahmefähigkeit technischer Infrastruktur	JA	
41		bestehende Zäsuren	NEIN	
42		Kommunale Konzepte	NEIN	
Abwägungsvorschlag			Aus siedlungsstruktureller Sicht ist die Fläche als ASB-P geeignet.	

Freiraumbezogene Bewertung						
Kriterium/Bewertung begrenzend (hohes Gewicht, mittleres Gewicht, geringes Gewicht); begleitend			JA/NEIN	Beschreibung	Mögliche Entlassung aus dem Landschaftsschutz/ Ausgleich möglich	Einschätzung der HNB & UNB
3	Ausschlusskriterium	FFH / Vogelschutzgebiet	NEIN			
4		Naturschutzgebiet	NEIN			
5		Wasserschutzgebiet Zone I & II	NEIN			
6		festgesetzte & vorläufige Überschwemmungsgebiete, Überschwemmungsbereiche	NEIN			
12	Abwägungskriterium	Bereich zum Schutz der Natur (BSN) (die nicht durch Ausschlusskriterien abgedeckt sind)	NEIN			
13		verfahrenskritische Vorkommen planungsrelevanter Arten Tiere	NEIN			
13		verfahrenskritische Vorkommen planungsrelevante Arten Pflanzen	NEIN			
16		Biotope gem. § 30 BNatSchG bzw. § 42 LNatSchG NRW	NEIN			
17		Waldbereich	NEIN			
18		Schutzwürdige Böden mit sehr hoher Funktionserfüllung	JA	im Osten tlw. Plaggenesch mit sehr hoher Funktionserfüllung als Archiv der Kulturgeschichte im Osten, verbreitetes Vorkommen im Stadtgebiet		
19		Wasserschutzgebiet Zone III A-C	NEIN			
20		Landschaftsschutzgebiet	NEIN			
24		landesbedeutsame Kulturlandschaften	NEIN			
25		Landschaftsbild mit herausragender Bedeutung	NEIN			
26		Hochwasserrisikogebiete	NEIN			
27		Klimasensible Bereiche mit überregionaler Bedeutung	NEIN			
30		Bereiche zum Schutz der Landschaft und landschaftsorientierten Erholung (BSLE) (die nicht LSG sind)	NEIN			
32		Vorkommen planungsrelevanter Arten Tiere	NEIN			
32		Vorkommen planungsrelevanter Arten Pflanzen	JA	Zwergfledermaus		
33		Biotopverbundflächen (die nicht BSN/BSLE sind) & schutzwürdige Biotope	NEIN			
34		Blickbeziehungen/Sichtachsen zu Denkmälern	NEIN			
Abwägungsvorschlag			Die Betroffenheit des schutzwürdigen Bodens ist im Rahmen der nachfolgenden Planungs- und Zulassungsebenen zu berücksichtigen. Aufgrund der Hinweise auf planungsrelevante Arten ist eine vertiefende vorhaben- bzw. standortbezogene Überprüfung aktueller Vorkommen auf den nachgeordneten Planungs- und Zulassungsebenen erforderlich (ASP). Ggf. auftretende artenschutzrechtliche Konflikte sind durch Vermeidungs-, Verminderungs- oder vorgezogene Ausgleichsmaßnahmen sachgerecht zu lösen. Die Fläche ist aus Freiraumsicht für eine Festlegung als ASB-P geeignet.			

Sonstige Belange				
Kriterium/Bewertung begrenzend (hohes Gewicht, mittleres Gewicht, geringes Gewicht); qualifizierend			JA/NEIN	Beschreibung
1/2	Ausschlusskriterium	Windenergiebereiche/Windkonzentrationszonen	NEIN	
7		Bereichen für die Sicherung und den Abbau oberflächennaher Bodenschätze (BSAB)	NEIN	
8		Bereiche für Aufschüttungen	NEIN	
9		Bereiche mit Zweckbindung	NEIN	
10		Störfallbetriebe	NEIN	
11		konkrete Leitungsführung & im Grundbuch dinglich gesicherter Schutzstreifen (Strom ab 110kV, Gas/Produkten ab 30cm)	NEIN	
14	Abwägungskriterien	Landwirtschaftliche Schwerpunktgebiete	NEIN	
15		landwirtschaftlich wertvolle Böden (Bodenwert >55)	NEIN	
21		Reservegebiete (Rohstoffe)	NEIN	
22/23		1000 m Puffer zu Windenergiebereichen/-konzentrationszonen	NEIN	
28		Freileitungen (ab 220kV; 400 m Abstand zu Wohnbebauung)	NEIN	
29		Agrarstrukturelle Belange (Flurbereinigungen)	NEIN	
31		erweiterte Lärmschutzzone	NEIN	
35		1500m Puffer zu Windenergiebereichen/-konzentrationszonen	NEIN	
43	qualifizierendes Kriterium	Lärmbelastung (Umgebungsärmkartierung)	JA	Eisenbahnlinie, K 32
44		Bündelungspuffer für Leitungen um Trassen (doppelter Schutzstreifen bei Strom ab 110kV & Gas/Produkten ab 30cm; andere dafür nutzbare linienförmige Infrastruktur)	NEIN	
45/46		Altlasten/Kampfmittel	NEIN	
Abwägungsvorschlag			Mögliche Lärmbelastungen sind auf den nachfolgenden Planungs- und Zulassungsebenen zu prüfen und zu berücksichtigen. Die Fläche ist als ASB-P geeignet.	

Ergebnis Siedlungsflächenpotenzialmodell (SFPM)	Die Fläche ist unter Berücksichtigung des betroffenen Freiraumkriteriums und des sonstigen Belanges <b>für eine Festlegung als ASB-P geeignet</b> . Aufgrund der Flächengröße von > 10 ha wurde hier eine SUP durchgeführt.
Ergebnis Strategische Umweltprüfung (SUP)*	<p>Hinsichtlich des Kriteriums ‚schutzwürdige Böden‘ sind erhebliche Umweltauswirkungen zu erwarten. <b>In der schutzgutübergreifenden Gesamtbewertung für diesen Bereich führt dies</b> aufgrund der geringeren Gewichtung dieses Kriteriums <b>insgesamt nicht zu erheblichen Umweltauswirkungen</b>.</p> <p>Die Planungsregion ist großflächig durch klimarelevante bzw. schutzwürdige Böden charakterisiert. Eine Vermeidung der Inanspruchnahme von schutzwürdigen Böden durch eine Flächenanpassung / -verlagerung ist i.d.R. alternativlos, da auch hierdurch i.d.R. wieder schutzwürdige Böden betroffen sind (vgl. Kap. 4.4 und 4.6 des Umweltberichts).</p>
raumordnerische Gesamtabwägung (SFPM & SUP)	
Die Fläche ist aufgrund der Ergebnisse des SFPM und der SUP als ASB-P geeignet.	

\*Inhalt des jeweiligen SUP-Prüfbogens, Tabelle 4 - Zusammenfassende Einschätzung der Erheblichkeit der Umweltauswirkungen

Allgemeine Informationen			Kartenausschnitt
Kreis	Steinfurt		
Kommune	Lienen		
Ortsteil	Lienen		
Gebietsbezeichnung	ST- LIEN-001		
Größe [ha]	11		
Geplante Regionalplanfestlegung	ASB-P		
Bisherige Regionalplanfestlegung	AFAB		
Bemerkung/ Beschreibung	Konzept zentraler Orte	Grundzentrum	
	Anschluss an einen	ZASB	
	Vorschlag der Kommune	JA	

Siedlungsstrukturelle Bewertung				
Kriterium/Bewertung begrenzend (hohes Gewicht, mittleres Gewicht, geringes Gewicht); begleitend			JA/NEIN	Beschreibung
36	qualifizierende Kriterien	Erreichbarkeit des ZVB ( 5 min.)	JA	
37		Erreichbarkeit eines Schienenhaltepunktes (10 min.)	NEIN	
		Erreichbarkeit einer Schnellbushaltestelle (10 min.)	NEIN	
		Erreichbarkeit einer Regionalbushaltestelle (5 min.)	JA	
38		Entfernung einer Grundschule < 2000m	JA	
39		Anbindung an überörtliche Verkehrsinfrastruktur/Ortsdurchfahrt	JA	L 591, L 834
40		vorhandene Aufnahmefähigkeit technischer Infrastruktur	JA	
41		bestehende Zäsuren	NEIN	
42		Kommunale Konzepte	NEIN	
Abwägungsvorschlag			Aus siedlungsstruktureller Sicht ist die Fläche als ASB-P geeignet.	

Freiraumbezogene Bewertung						
Kriterium/Bewertung begrenzend (hohes Gewicht, mittleres Gewicht, geringes Gewicht); begünstigend			JA/NEIN	Beschreibung	Mögliche Entlassung aus dem Landschaftsschutz/ Ausgleich möglich	Einschätzung der HNB & UNB
3	Ausschlusskriterium	FFH / Vogelschutzgebiet	NEIN			
4		Naturschutzgebiet	NEIN			
5		Wasserschutzgebiet Zone I & II	NEIN			
6		festgesetzte & vorläufige Überschwemmungsgebiete, Überschwemmungsbereiche	NEIN			
12	Abwägungskriterium	Bereich zum Schutz der Natur (BSN) (die nicht durch Ausschlusskriterien abgedeckt sind)	NEIN			
13		verfahrenskritische Vorkommen planungsrelevanter Arten Tiere	NEIN			
13		verfahrenskritische Vorkommen planungsrelevante Arten Pflanzen	NEIN			
16		Biotop gem. § 30 BNatSchG bzw. § 42 LNatSchG NRW	NEIN			
17		Waldbereich	NEIN			
18		Schutzwürdige Böden mit sehr hoher Funktionserfüllung	JA	Plaggenesch mit sehr hoher Funktionserfüllung als Archiv der Kulturgeschichte, fast vollständige Betroffenheit; verbreitetes Vorkommen im Gemeindegebiet		
19		Wasserschutzgebiet Zone III A-C	NEIN			
20		Landschaftsschutzgebiet	NEIN			
24		landesbedeutsame Kulturlandschaften	NEIN			
25		Landschaftsbild mit herausragender Bedeutung	NEIN			
26		Hochwasserrisikogebiete	NEIN			
27		Klimasensible Bereiche mit überregionaler Bedeutung	NEIN			
30		Bereiche zum Schutz der Landschaft und landschaftsorientierten Erholung (BSLE) (die nicht LSG sind)	NEIN			
32		Vorkommen planungsrelevanter Arten Tiere	NEIN			
32		Vorkommen planungsrelevanter Arten Pflanzen	NEIN			
33		Biotopverbundflächen (die nicht BSN/BSLE sind) & schutzwürdige Biotop	NEIN			
34		Blickbeziehungen/Sichtachsen zu Denkmälern	NEIN			
Abwägungsvorschlag			Die Betroffenheit des schutzwürdigen Bodens ist im Rahmen der nachfolgenden Planungs- und Zulassungsebenen zu berücksichtigen. Die Fläche ist aus Freiraumsicht für eine Festlegung als ASB-P geeignet.			

Sonstige Belange				
Kriterium/Bewertung begrenzend (hohes Gewicht, mittleres Gewicht, geringes Gewicht); begünstigend			JA/NEIN	Beschreibung
1/2	Ausschlusskriterium	Windenergiebereiche/Windkonzentrationszonen	NEIN	
7		Bereichen für die Sicherung und den Abbau oberflächennaher Bodenschätze (BSAB)	NEIN	
8		Bereiche für Aufschüttungen	NEIN	
9		Bereiche mit Zweckbindung	NEIN	
10		Störfallbetriebe	NEIN	
11		konkrete Leitungsführung & im Grundbuch dinglich gesicherter Schutzstreifen (Strom ab 110kV, Gas/Produkten ab 30cm)	NEIN	
14	Abwägungskriterien	Landwirtschaftliche Schwerpunktgebiete	NEIN	
15		landwirtschaftlich wertvolle Böden (Bodenwert >55)	NEIN	
21		Reservegebiete (Rohstoffe)	NEIN	
22/23		1000 m Puffer zu Windenergiebereichen/-konzentrationszonen	NEIN	
28		Freileitungen (ab 220kV; 400 m Abstand zu Wohnbebauung)	NEIN	
29		Agrarstrukturelle Belange (Flurbereinigungen)	NEIN	
31		erweiterte Lärmschutzzone	NEIN	
35		1500m Puffer zu Windenergiebereichen/-konzentrationszonen	NEIN	
43	qualifizierendes Kriterium	Lärmbelastung (Umgebungsärmkartierung)	NEIN	
44		Bündelungspuffer für Leitungen um Trassen (doppelter Schutzstreifen bei Strom ab 110kV & Gas/Produkten ab 30cm; andere dafür nutzbare linienförmige Infrastruktur)	NEIN	
45/46		Altlasten/Kampfmittel	NEIN	
Abwägungsvorschlag			Die Fläche ist als ASB-P geeignet.	

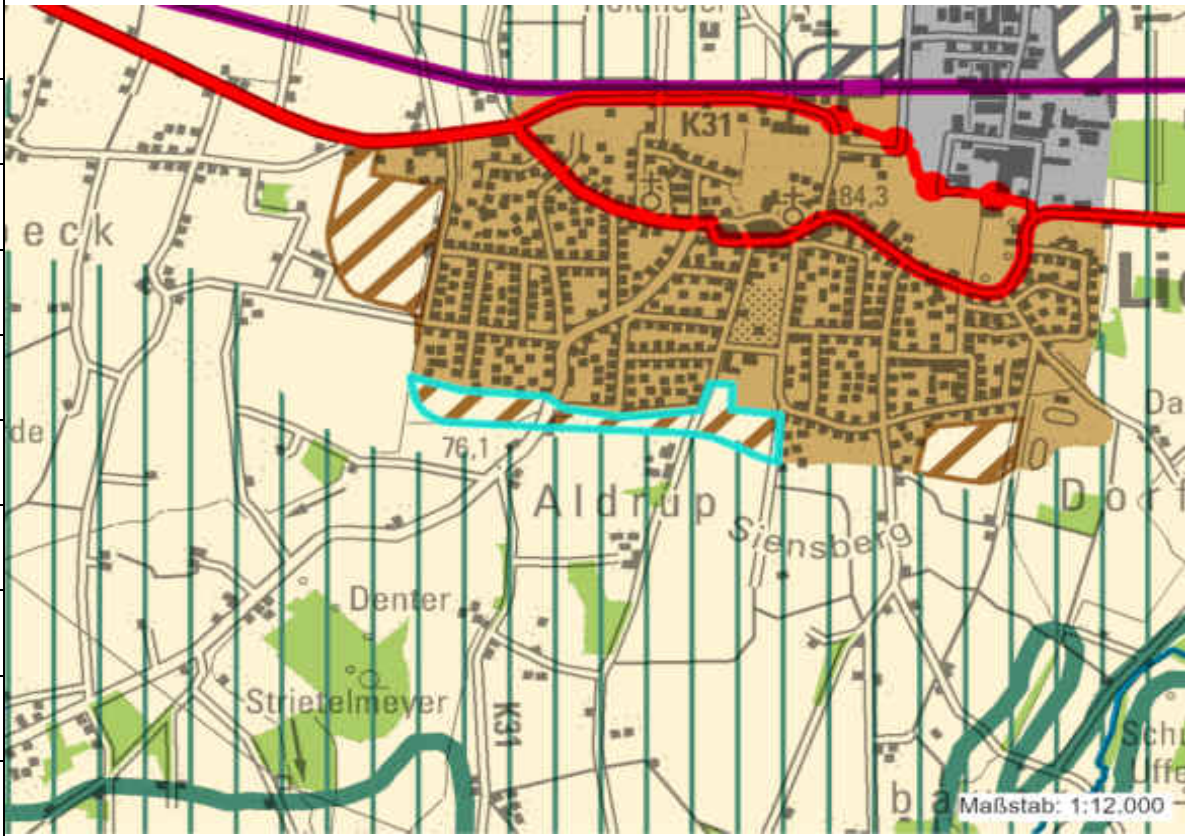


<b>Ergebnis Siedlungsflächenpotenzialmodell (SFPM)</b>	Die Fläche ist für eine Festlegung als ASB-P geeignet. Aufgrund der Flächengröße von > 10 ha wurde hier eine SUP durchgeführt.
--	---

<b>Ergebnis Strategische Umweltprüfung (SUP)*</b>	<p>Hinsichtlich der schutzgutbezogenen Beurteilung sind voraussichtlich bei drei Kriterien (schutzwürdige Böden, landschaftsgebundene Erholung, Kulturlandschaft) erhebliche Umweltauswirkungen zu erwarten, so dass die Umweltauswirkungen schutzgutübergreifend als erheblich eingeschätzt werden.</p> <p>Die Planungsregion ist großflächig durch klimarelevante bzw. schutzwürdige Böden charakterisiert. Eine Vermeidung der Inanspruchnahme von schutzwürdigen Böden durch eine Flächenanpassung / -verlagerung ist i.d.R. alternativlos, da auch hierdurch i.d.R. wieder schutzwürdige Böden betroffen sind (vgl. Kap. 4.4 und 4.6 des Umweltberichts).</p> <p>UZVR von mehr als 10 qkm kommen großflächig in der Planungsregion vor (vgl. Kap. 4.7 des Umweltberichts). Die UZVR mit mehr als 10 qkm reichen dabei überwiegend bis nah an bestehende Siedlungsflächen heran, so dass eine Überlagerung mit den Plangebieten i.d.R. nicht zu vermeiden ist. Da die Plangebiete bereits bestehende Siedlungsflächen vergrößern, liegen sie an den Rändern der UZVR und zerschneiden diese nicht.</p> <p>Das Münsterland ist nahezu flächendeckend von Bedeutung für die historische Kulturlandschaft (vgl. Kap. 4.8 des Umweltberichts). Aufgrund des hohen Flächenanteils an regional bedeutsamen Kulturlandschaftsbereichen lässt sich eine Überlagerung der Kulturlandschaft mit den Plangebieten i.d.R. nicht vermeiden, eine Anpassung von Plangebieten stellt daher i.d.R. keine Alternative dar.</p>
---	---

\*Inhalt des jeweiligen SUP-Prüfbogens, Tabelle 4 - Zusammenfassende Einschätzung der Erheblichkeit der Umweltauswirkungen

<b>raumordnerische Gesamtabwägung (SFPM &amp; SUP)</b>	
<p>Auch wenn in der SUP die Umweltauswirkungen schutzgutübergreifend als erheblich eingeschätzt werden, können durch Veränderung der Fläche oder eine alternative Verortung der Fläche die Betroffenheiten nicht vermieden werden.</p> <p>Das im SFPM betroffene Freiraumkriterium ist auf den nachgeordneten Planungs- und Zulassungsebenen zu berücksichtigen. Es ist ist vermeidbar oder ausgleichbar.</p> <p>Insgesamt wird die Fläche für die ASB-P Festlegung als geeignet bewertet.</p>	

Allgemeine Informationen			Kartenausschnitt
Kreis	Steinfurt		
Kommune	Lienen		
Ortsteil	Lienen		
Gebietsbezeichnung	ST- LIEN-002		
Größe [ha]	9		
Geplante Regionalplanfestlegung	ASB-P		
Bisherige Regionalplanfestlegung	vorwiegend AFAB, geringfügig ASB		
Bemerkung/ Beschreibung	Konzept zentraler Orte	Grundzentrum	
	Anschluss an einen	ZASB	
	Vorschlag der Kommune	JA	

Siedlungsstrukturelle Bewertung				
Kriterium/Bewertung begrenzend (hohes Gewicht, mittleres Gewicht, geringes Gewicht); begünstigend			JA/NEIN	Beschreibung
36	qualifizierende Kriterien	Erreichbarkeit des ZVB ( 5 min.)	JA	
37		Erreichbarkeit eines Schienenhaltepunktes (10 min.)	NEIN	
		Erreichbarkeit einer Schnellbushaltestelle (10 min.)	NEIN	
		Erreichbarkeit einer Regionalbushaltestelle (5 min.)	JA	
38		Entfernung einer Grundschule < 2000m	JA	
39		Anbindung an überörtliche Verkehrsinfrastruktur/Ortsdurchfahrt	JA	L 591, L 834
40		vorhandene Aufnahmefähigkeit technischer Infrastruktur	JA	
41		bestehende Zäsuren	NEIN	
42		Kommunale Konzepte	NEIN	
Abwägungsvorschlag			Aus siedlungsstruktureller Sicht ist die Fläche als ASB-P geeignet.	

Freiraumbezogene Bewertung						
Kriterium/Bewertung begrenzend (hohes Gewicht, mittleres Gewicht, geringes Gewicht); begünstigend			JA/NEIN	Beschreibung	Mögliche Entlassung aus dem Landschaftsschutz/ Ausgleich möglich	Einschätzung der HNB & UNB
3	Ausschlusskriterium	FFH / Vogelschutzgebiet	NEIN			
4		Naturschutzgebiet	NEIN			
5		Wasserschutzgebiet Zone I & II	NEIN			
6		festgesetzte & vorläufige Überschwemmungsgebiete, Überschwemmungsbereiche	NEIN			
12	Abwägungskriterium	Bereich zum Schutz der Natur (BSN) (die nicht durch Ausschlusskriterien abgedeckt sind)	NEIN			
13		verfahrenskritische Vorkommen planungsrelevanter Arten Tiere	NEIN			
13		verfahrenskritische Vorkommen planungsrelevante Arten Pflanzen	NEIN			
16		Biotope gem. § 30 BNatSchG bzw. § 42 LNatSchG NRW	NEIN			
17		Waldbereich	NEIN			
18		Schutzwürdige Böden mit sehr hoher Funktionserfüllung	JA	Plaggenesch, Plaggenesche mit sehr hoher Funktionserfüllung als Archiv der Kulturgeschichte, fast vollständige Betroffenheit; verbreitetes Vorkommen im Gemeindegebiet		
19		Wasserschutzgebiet Zone III A-C	NEIN			
20		Landschaftsschutzgebiet	NEIN			
24		landesbedeutsame Kulturlandschaften	NEIN			
25		Landschaftsbild mit herausragender Bedeutung	NEIN			
26		Hochwasserrisikogebiete	NEIN			
27		Klimasensible Bereiche mit überregionaler Bedeutung	NEIN			
30		Bereiche zum Schutz der Landschaft und landschaftsorientierten Erholung (BSLE) (die nicht LSG sind)	NEIN			
32		Vorkommen planungsrelevanter Arten Tiere	NEIN			
32		Vorkommen planungsrelevanter Arten Pflanzen	NEIN			
33		Biotopverbundflächen (die nicht BSN/BSLE sind) & schutzwürdige Biotope	NEIN			
34		Blickbeziehungen/Sichtachsen zu Denkmälern	NEIN			
Abwägungsvorschlag			Die Betroffenheit des schutzwürdigen Bodens ist im Rahmen der nachfolgenden Planungs- und Zulassungsebenen zu berücksichtigen. Die Fläche ist aus Freiraumsicht für eine Festlegung als ASB-P geeignet.			


Sonstige Belange				
Kriterium/Bewertung begrenzend (hohes Gewicht, mittleres Gewicht, geringes Gewicht); begünstigend			JA/NEIN	Beschreibung
1/2	Ausschlusskriterium	Windenergiebereiche/Windkonzentrationszonen	NEIN	
7		Bereichen für die Sicherung und den Abbau oberflächennaher Bodenschätze (BSAB)	NEIN	
8		Bereiche für Aufschüttungen	NEIN	
9		Bereiche mit Zweckbindung	NEIN	
10		Störfallbetriebe	NEIN	
11		konkrete Leitungsführung & im Grundbuch dinglich gesicherter Schutzstreifen (Strom ab 110kV, Gas/Produkten ab 30cm)	NEIN	
14	Abwägungskriterien	Landwirtschaftliche Schwerpunktgebiete	NEIN	
15		landwirtschaftlich wertvolle Böden (Bodenwert >55)	NEIN	
21		Reservegebiete (Rohstoffe)	NEIN	
22/23		1000 m Puffer zu Windenergiebereichen/-konzentrationszonen	NEIN	
28		Freileitungen (ab 220kV; 400 m Abstand zu Wohnbebauung)	NEIN	
29		Agrarstrukturelle Belange (Flurbereinigungen)	NEIN	
31		erweiterte Lärmschutzzone	NEIN	
35		1500m Puffer zu Windenergiebereichen/-konzentrationszonen	NEIN	
43	qualifizierendes Kriterium	Lärmbelastung (Umgebungslärmkartierung)	NEIN	
44		Bündelungspuffer für Leitungen um Trassen (doppelter Schutzstreifen bei Strom ab 110kV & Gas/Produkten ab 30cm; andere dafür nutzbare linienförmige Infrastruktur)	NEIN	
45/46		Altlasten/Kampfmittel	NEIN	
Abwägungsvorschlag			Die Fläche ist als ASB-P geeignet.	

<b>Ergebnis Siedlungsflächenpotenzialmodell (SFPM)</b>	Die Fläche ist unter Berücksichtigung des betroffenen Freiraumkriteriums <b>für eine Festlegung als ASB-P geeignet</b> . Obwohl die Flächen < 10 ha ist und keine SUP-relevante Kriterien betroffen sind, wurde hier aufgrund der Betroffenheit eines Erholungsgebietes eine SUP durchgeführt.
--	---

<b>Ergebnis Strategische Umweltprüfung</b>	<p>Hinsichtlich der schutzgutbezogenen Beurteilung sind voraussichtlich bei drei Kriterien (Kurorte / -gebiete- und Erholungsorte / -gebiete, schutzwürdige Böden, Kulturlandschaft) erhebliche Umweltauswirkungen zu erwarten, so dass <b>die Umweltauswirkungen schutzgutübergreifend als erheblich eingeschätzt werden</b>.</p> <p>Die Planungsregion ist großflächig durch klimarelevante bzw. schutzwürdige Böden charakterisiert. Eine Vermeidung der Inanspruchnahme von schutzwürdigen Böden durch eine Flächenanpassung / -verlagerung ist i.d.R. alternativlos, da auch hierdurch i.d.R. wieder schutzwürdige Böden betroffen sind (vgl. Kap. 4.4 und 4.6 des Umweltberichts).</p> <p>Das Münsterland ist nahezu flächendeckend von Bedeutung für die historische Kulturlandschaft (vgl. Kap. 4.8 des Umweltberichts). Aufgrund des hohen Flächenanteils an regional bedeutsamen Kulturlandschaftsbereichen lässt sich eine Überlagerung der Kulturlandschaft mit den Plangebietten i.d.R. nicht vermeiden, eine Anpassung von Plangebietten stellt daher i.d.R. keine Alternative dar.</p>
--	---

\*Inhalt des jeweiligen SUP-Prüfbogens, Tabelle 4 - Zusammenfassende Einschätzung der Erheblichkeit der Umweltauswirkungen

<b>raumordnerische Gesamtabwägung (SFPM &amp; SUP)</b>	
<p>Auch wenn in der SUP die Umweltauswirkungen schutzgutübergreifend als erheblich eingeschätzt werden, können durch Veränderung der Fläche oder eine alternative Verortung der Fläche die Betroffenheiten nicht vermieden werden. Lienen ist ein Erholungsort. Der ASB-P 002 liegt innerhalb der Abgrenzung des Erholungsgebietes. Auch wenn eine Funktionseinschränkung oder ein Funktionsverlust durch eine Erweiterung des Siedlungsbereiches nicht erwartet wird, so ist dieser Belang auf den nachgeordneten Planungs- und Zulassungsebenen zu berücksichtigen..</p> <p>Das im SFPM betroffene Freiraumkriterium ist auf den nachgeordneten Planungs- und Zulassungsebenen zu berücksichtigen. Es ist ist vermeidbar oder ausgleichbar.</p> <p><b>Insgesamt wird die Fläche für die ASB-P Festlegung als geeignet bewertet.</b></p>	

Allgemeine Informationen			Kartenausschnitt
Kreis	Steinfurt		
Kommune	Lienen		
Ortsteil	Lienen		
Gebietsbezeichnung	ST- LIEN-003		
Größe [ha]	4		
Geplante Regionalplanfestlegung	ASB-P		
Bisherige Regionalplanfestlegung	vorwiegend AFAB, geringfügig ASB		
Bemerkung/ Beschreibung	Konzept zentraler Orte	Grundzentrum	
	Anschluss an einen	ZASB	
	Vorschlag der Kommune	JA	

Siedlungsstrukturelle Bewertung				
Kriterium/Bewertung begrenzend (hohes Gewicht, mittleres Gewicht, geringes Gewicht); qualifizierend			JA/NEIN	Beschreibung
36	qualifizierende Kriterien	Erreichbarkeit des ZVB ( 5 min.)	JA	
37		Erreichbarkeit eines Schienenhaltepunktes (10 min.)	NEIN	
37		Erreichbarkeit einer Schnellbushaltestelle (10 min.)	NEIN	
37		Erreichbarkeit einer Regionalbushaltestelle (5 min.)	JA	
38		Entfernung einer Grundschule < 2000m	JA	
39		Anbindung an überörtliche Verkehrsinfrastruktur/Ortsdurchfahrt	JA	L 591, L 834
40		vorhandene Aufnahmefähigkeit technischer Infrastruktur	JA	
41		bestehende Zäsuren	NEIN	
42		Kommunale Konzepte	NEIN	
Abwägungsvorschlag			Aus siedlungsstruktureller Sicht ist die Fläche als ASB-P geeignet.	



Freiraumbezogene Bewertung						
Kriterium/Bewertung begrenzend (hohes Gewicht, mittleres Gewicht, geringes Gewicht); begünstigend			JA/NEIN	Beschreibung	Mögliche Entlassung aus dem Landschaftsschutz/ Ausgleich möglich	Einschätzung der HNB & UNB
3	Ausschlusskriterium	FFH / Vogelschutzgebiet	NEIN			
4		Naturschutzgebiet	NEIN			
5		Wasserschutzgebiet Zone I & II	NEIN			
6		festgesetzte & vorläufige Überschwemmungsgebiete, Überschwemmungsbereiche	NEIN			
12	Abwägungskriterium	Bereich zum Schutz der Natur (BSN) (die nicht durch Ausschlusskriterien abgedeckt sind)	NEIN			
13		verfahrenskritische Vorkommen planungsrelevanter Arten Tiere	NEIN			
13		verfahrenskritische Vorkommen planungsrelevante Arten Pflanzen	NEIN			
16		Biotop gem. § 30 BNatSchG bzw. § 42 LNatSchG NRW	NEIN			
17		Waldbereich	NEIN			
18		Schutzwürdige Böden mit sehr hoher Funktionserfüllung	NEIN			
19		Wasserschutzgebiet Zone III A-C	NEIN			
20		Landschaftsschutzgebiet	NEIN			
24		landesbedeutsame Kulturlandschaften	NEIN			
25		Landschaftsbild mit herausragender Bedeutung	NEIN			
26		Hochwasserrisikogebiete	NEIN			
27		Klimasensible Bereiche mit überregionaler Bedeutung	NEIN			
30		Bereiche zum Schutz der Landschaft und landschaftsorientierten Erholung (BSLE) (die nicht LSG sind)	NEIN			
32		Vorkommen planungsrelevanter Arten Tiere	NEIN			
32		Vorkommen planungsrelevanter Arten Pflanzen	NEIN			
33		Biotopverbundflächen (die nicht BSN/BSLE sind) & schutzwürdige Biotop	NEIN			
34		Blickbeziehungen/Sichtachsen zu Denkmälern	NEIN			
Abwägungsvorschlag			Die Fläche ist aus Freiraumsicht für eine Festlegung als ASB-P geeignet.			


Sonstige Belange				
Kriterium/Bewertung begrenzend (hohes Gewicht, mittleres Gewicht, geringes Gewicht); begünstigend			JA/NEIN	Beschreibung
1/2	Ausschlusskriterium	Windenergiebereiche/Windkonzentrationszonen	NEIN	
7		Bereichen für die Sicherung und den Abbau oberflächennaher Bodenschätze (BSAB)	NEIN	
8		Bereiche für Aufschüttungen	NEIN	
9		Bereiche mit Zweckbindung	NEIN	
10		Störfallbetriebe	NEIN	
11		konkrete Leitungsführung & im Grundbuch dinglich gesicherter Schutzstreifen (Strom ab 110kV, Gas/Produkten ab 30cm)	NEIN	
14	Abwägungskriterien	Landwirtschaftliche Schwerpunktgebiete	NEIN	
15		landwirtschaftlich wertvolle Böden (Bodenwert >55)	NEIN	
21		Reservegebiete (Rohstoffe)	NEIN	
22/23		1000 m Puffer zu Windenergiebereichen/-konzentrationszonen	NEIN	
28		Freileitungen (ab 220kV; 400 m Abstand zu Wohnbebauung)	NEIN	
29		Agrarstrukturelle Belange (Flurbereinigungen)	NEIN	
31		erweiterte Lärmschutzzone	NEIN	
35		1500m Puffer zu Windenergiebereichen/-konzentrationszonen	NEIN	
43	qualifizierendes Kriterium	Lärmbelastung (Umgebungslärmkartierung)	NEIN	
44		Bündelungspuffer für Leitungen um Trassen (doppelter Schutzstreifen bei Strom ab 110kV & Gas/Produkten ab 30cm; andere dafür nutzbare linienförmige Infrastruktur)	NEIN	
45/46		Altlasten/Kampfmittel	NEIN	
Abwägungsvorschlag			Die Fläche ist als ASB-P geeignet.	

<b>Ergebnis Siedlungsflächenpotenzialmodell (SFPM)</b>	<b>Die Fläche ist für eine Festlegung als ASB-P geeignet.</b> Obwohl die Fläche < 10 ha ist und keine SUP-relevante Kriterien betroffen sind, wurde hier aufgrund der Betroffenheit eines Erholungsgebietes eine SUP durchgeführt.
--	---

<b>Ergebnis Strategische Umweltprüfun+E70+B76</b>	<p>Hinsichtlich der schutzgutbezogenen Beurteilung sind voraussichtlich bei drei Kriterien (Kurorte / -gebiete- und Erholungsorte / -gebiete, klimatische und lufthygienische Ausgleichsräume, Kulturlandschaft) erhebliche Umweltauswirkungen zu erwarten, so dass <b>die Umweltauswirkungen schutzgutübergreifend als erheblich eingeschätzt werden.</b></p> <p>Bereiche mit mindestens sehr hoher Bedeutung für die Klimafunktionen befinden sich i.d.R. umliegend um bestehende Siedlungsflächen, da diesen Bereichen i.d.R. aufgrund des Siedlungsbezuges eine Ausgleichsfunktion für das innerörtliche / innerstädtische Klima zukommt (vgl. Kap. 4.6 des Umweltberichts). Da die Plangebiete der ASB-P und GIB-P zur Vermeidung einer Zersiedelung der Landschaft überwiegend an vorhandene Siedlungsflächen angrenzen, erfolgt hierdurch meist auch eine Überlagerung von Flächen mit Bedeutung für das Klima. Durch eine Verlegung oder Veränderung der Flächen an andere Siedlungsränder ist i.d.R. keine Vermeidung der Betroffenheit zu erreichen.</p> <p>Das Münsterland ist nahezu flächendeckend von Bedeutung für die historische Kulturlandschaft (vgl. Kap. 4.8 des Umweltberichts). Aufgrund des hohen Flächenanteils an regional bedeutsamen Kulturlandschaftsbereichen lässt sich eine Überlagerung der Kulturlandschaft mit den Plangebieten i.d.R. nicht vermeiden, eine Anpassung von Plangebieten stellt daher i.d.R. keine Alternative dar.</p>
---	---

\*Inhalt des jeweiligen SUP-Prüfbogens, Tabelle 4 - Zusammenfassende Einschätzung der Erheblichkeit der Umweltauswirkungen

<b>raumordnerische Gesamtabwägung (SFPM &amp; SUP)</b>
<p>Auch wenn in der SUP die Umweltauswirkungen schutzgutübergreifend als erheblich eingeschätzt werden, können durch Veränderung der Fläche oder eine alternative Verortung der Fläche die Betroffenheiten nicht vermieden werden. Lienen ist ein Erholungsort. Der ASB-P 003 liegt innerhalb der Abgrenzung des Erholungsgebietes. Auch wenn eine Funktionseinschränkung oder ein Funktionsverlust durch eine Erweiterung des Siedlungsbereiches nicht erwartet wird, so ist dieser Belang auf den nachgeordneten Planungs- und Zulassungsebenen zu berücksichtigen.</p> <p>Nach dem SFPM ist die Fläche für die Festlegung als ASB-P geeignet.</p> <p><b>Insgesamt wird die Fläche für die ASB-P Festlegung als geeignet bewertet.</b></p>

Allgemeine Informationen			Kartenausschnitt
Kreis	Steinfurt		
Kommune	Lienen		
Ortsteil	Kattenvenne		
Gebietsbezeichnung	ST- LIEN-004		
Größe [ha]	10		
Geplante Regionalplanfestlegung	ASB-P		
Bisherige Regionalplanfestlegung	AFAB		
Bemerkung/ Beschreibung	Konzept zentraler Orte	Ortsteile	
	Anschluss an einen		
	Vorschlag der Kommune	JA	

Siedlungsstrukturelle Bewertung				
Kriterium/Bewertung begrenzend (hohes Gewicht, mittleres Gewicht, geringes Gewicht); begünstigend			JA/NEIN	Beschreibung
36	qualifizierende Kriterien	Erreichbarkeit des ZVB ( 5 min.)	JA	
37		Erreichbarkeit eines Schienenhaltepunktes (10 min.)	JA	Haltepunkt Bahnlinie Osnabrück-Münster
		Erreichbarkeit einer Schnellbushaltestelle (10 min.)	NEIN	
		Erreichbarkeit einer Regionalbushaltestelle (5 min.)	NEIN	
38		Entfernung einer Grundschule < 2000m	JA	
39		Anbindung an überörtliche Verkehrsinfrastruktur/Ortsdurchfahrt	JA	B 475, K 49, K 10, K 32
40		vorhandene Aufnahmefähigkeit technischer Infrastruktur	JA	
41		bestehende Zäsuren	NEIN	
42		Kommunale Konzepte	NEIN	Gesamtgemeindliches Konzept für die Neudarstellung des Ortsteils Kattenvenne als ASB (Gemeinde Lienen, März 2024)
Abwägungsvorschlag			Die Gemeinde hat ein nachvollziehbares gesamtgemeindliches Konzept zur angestrebten Siedlungsentwicklung für den Ortsteil Kattenvenne erstellt, indem die geplante Weiterentwicklung des Ortsteils im Hinblick auf das vorhandene Infrastrukturangebot analysiert, sein Gefüge zum Gesamtgemeindeort betrachtet sowie eine Prognose seiner Entwicklungsperspektiven erstellt wurde. Im Ergebnis sind die Festlegung von Siedlungsbereichen (ASB/ASB-P/GIB/GIB-P) für den Ortsteil Kattenvenne begründbar. Diese Fläche ist aus siedlungsstruktureller Sicht zur Festlegung als ASB-P geeignet.	

Freiraumbezogene Bewertung						
Kriterium/Bewertung begrenzend (hohes Gewicht, mittleres Gewicht, geringes Gewicht); begünstigend			JA/NEIN	Beschreibung	Mögliche Entlassung aus dem Landschaftsschutz/ Ausgleich möglich	Einschätzung der HNB & UNB
3	Ausschlusskriterium	FFH / Vogelschutzgebiet	NEIN			
4		Naturschutzgebiet	NEIN			
5		Wasserschutzgebiet Zone I & II	NEIN			
6		festgesetzte & vorläufige Überschwemmungsgebiete, Überschwemmungsbereiche	NEIN			
12	Abwägungskriterium	Bereich zum Schutz der Natur (BSN) (die nicht durch Ausschlusskriterien abgedeckt sind)	NEIN			
13		verfahrenskritische Vorkommen planungsrelevanter Arten Tiere	NEIN			
13		verfahrenskritische Vorkommen planungsrelevante Arten Pflanzen	NEIN			
16		Biotop gem. § 30 BNatSchG bzw. § 42 LNatSchG NRW	NEIN			
17		Waldbereich	NEIN			
18		Schutzwürdige Böden mit sehr hoher Funktionserfüllung	NEIN			
19		Wasserschutzgebiet Zone III A-C	NEIN			
20		Landschaftsschutzgebiet	NEIN			
24		landesbedeutsame Kulturlandschaften	NEIN			
25		Landschaftsbild mit herausragender Bedeutung	NEIN			
26		Hochwasserrisikogebiete	NEIN			
27		Klimasensible Bereiche mit überregionaler Bedeutung	NEIN			
30		Bereiche zum Schutz der Landschaft und landschaftsorientierten Erholung (BSLE) (die nicht LSG sind)	NEIN			
32		Vorkommen planungsrelevanter Arten Tiere	NEIN			
32		Vorkommen planungsrelevanter Arten Pflanzen	NEIN			
33		Biotopverbundflächen (die nicht BSN/BSLE sind) & schutzwürdige Biotop	NEIN			
34		Blickbeziehungen/Sichtachsen zu Denkmälern	NEIN			
Abwägungsvorschlag			Die Fläche ist aus Freiraumsicht für eine Festlegung als ASB-P geeignet.			

Sonstige Belange				
Kriterium/Bewertung begrenzend (hohes Gewicht, mittleres Gewicht, geringes Gewicht); begünstigend			JA/NEIN	Beschreibung
1/2	Ausschlusskriterium	Windenergiebereiche/Windkonzentrationszonen	NEIN	
7		Bereichen für die Sicherung und den Abbau oberflächennaher Bodenschätze (BSAB)	NEIN	
8		Bereiche für Aufschüttungen	NEIN	
9		Bereiche mit Zweckbindung	NEIN	
10		Störfallbetriebe	NEIN	
11		konkrete Leitungsführung & im Grundbuch dinglich gesicherter Schutzstreifen (Strom ab 110kV, Gas/Produkten ab 30cm)	NEIN	Hinweis: Da die Fläche im Trassenkorridor des Leitungsvorhabens Nr. 48/49 BBPIG ("Korridor B") liegt, sollte vor einer Konkretisierung des Potenzialbereichs in der nachfolgenden Planungsebene eine Abstimmung mit der Bundesnetzagentur bzw. der Vorhabenträgerin (Amprion GmbH) erfolgen.
14	Abwägungskriterien	Landwirtschaftliche Schwerpunktgebiete	NEIN	
15		landwirtschaftlich wertvolle Böden (Bodenwert >55)	NEIN	
21		Reservegebiete (Rohstoffe)	NEIN	
22/23		1000 m Puffer zu Windenergiebereichen/-konzentrationszonen	NEIN	
28		Freileitungen (ab 220kV; 400 m Abstand zu Wohnbebauung)	NEIN	
29		Agrarstrukturelle Belange (Flurbereinigungen)	NEIN	
31		erweiterte Lärmschutzzone	NEIN	
35		1500m Puffer zu Windenergiebereichen/-konzentrationszonen	NEIN	
43	qualifizierendes Kriterium	Lärmbelastung (Umgebungsärmkartierung)	JA	Eisenbahn
44		Bündelungspuffer für Leitungen um Trassen (doppelter Schutzstreifen bei Strom ab 110kV & Gas/Produkten ab 30cm; andere dafür nutzbare linienförmige Infrastruktur)	NEIN	
45/46		Altlasten/Kampfmittel	NEIN	
Abwägungsvorschlag			Mögliche Lärmbelastungen durch die Bahnlinie sind auf den nachfolgenden Planungs- und Zulassungsebenen zu prüfen und zu berücksichtigen. Die Fläche ist als ASB-P geeignet.	

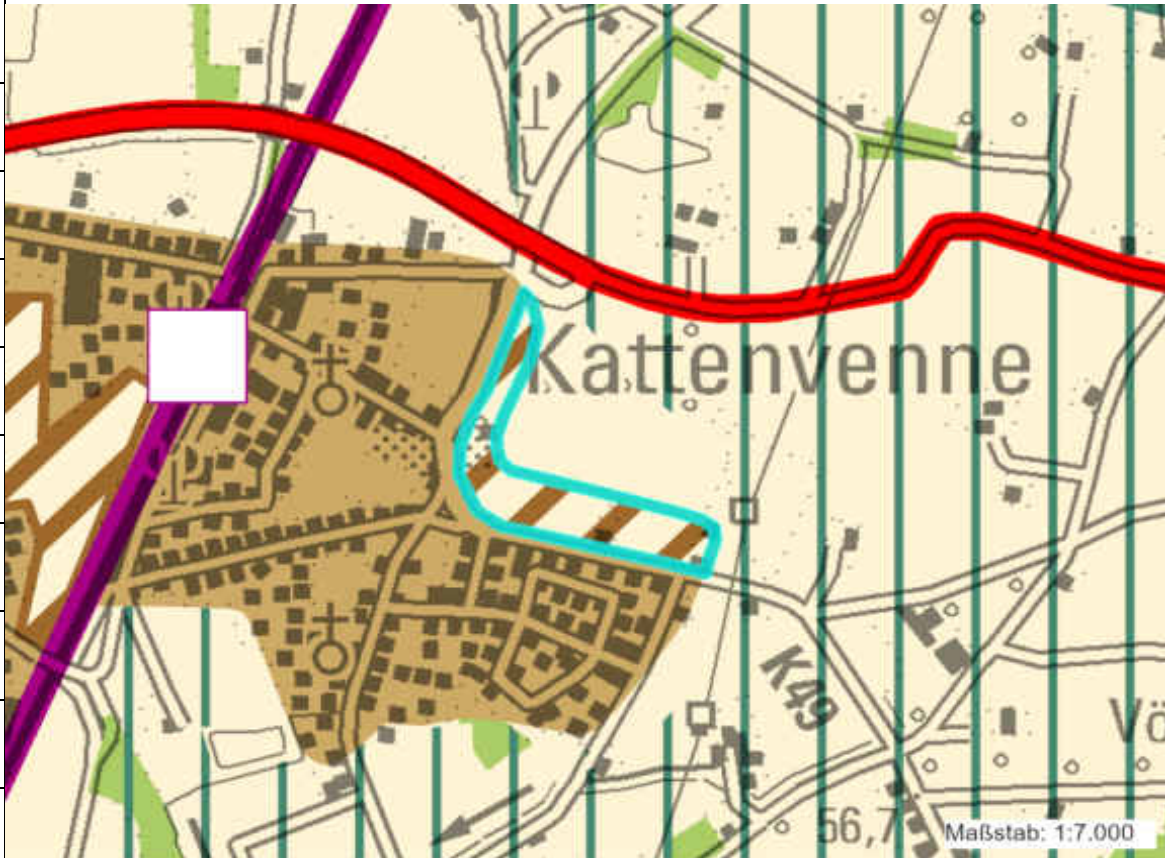
<b>Ergebnis Siedlungsflächenpotenzialmodell (SFPM)</b>	Die Fläche ist als ASB-P geeignet. Aufgrund der Flächengröße von > 10 ha wurde hier eine SUP durchgeführt.
--	---

<b>Ergebnis Strategische Umweltprüfung (SUP)*</b>	Hinsichtlich der schutzgutbezogenen Beurteilung sind voraussichtlich bei keinem Kriterium erhebliche Umweltauswirkungen zu erwarten, so dass die Umweltauswirkungen schutzgutübergreifend als nicht erheblich eingeschätzt werden.
---	--

\*Inhalt des jeweiligen SUP-Prüfbogens, Tabelle 4 - Zusammenfassende Einschätzung der Erheblichkeit der Umweltauswirkungen

<b>raumordnerische Gesamtabwägung (SFPM &amp; SUP)</b>
<b>Die Fläche ist als ASB-P geeignet.</b>



Allgemeine Informationen			Kartenausschnitt
Kreis	Steinfurt		
Kommune	Lienen		
Ortsteil	Kattenvenne		
Gebietsbezeichnung	ST-LIEN-008		
Größe [ha]	5		
Geplante Regionalplanfestlegung	ASB-P		
Bisherige Regionalplanfestlegung	AFAB		
Bemerkung/ Beschreibung	Konzept zentraler Orte	Ortsteile	
	Anschluss an einen	ASB	
	Vorschlag der Kommune	JA	

Siedlungsstrukturelle Bewertung				
Kriterium/Bewertung begrenzend (hohes Gewicht, mittleres Gewicht, geringes Gewicht); begleitend			JA/NEIN	Beschreibung
36	qualifizierende Kriterien	Erreichbarkeit des ZVB ( 5 min.)	JA	
37		Erreichbarkeit eines Schienenhaltepunktes (10 min.)	JA	
		Erreichbarkeit einer Schnellbushaltestelle (10 min.)	NEIN	
		Erreichbarkeit einer Regionalbushaltestelle (5 min.)	NEIN	
38		Entfernung einer Grundschule < 2000m	JA	
39		Anbindung an überörtliche Verkehrsinfrastruktur/Ortsdurchfahrt	NEIN	
40		vorhandene Aufnahmefähigkeit technischer Infrastruktur	NEIN	
41		bestehende Zäsuren	NEIN	
42		Kommunale Konzepte	NEIN	Gesamtgemeindliches Konzept für die Neudarstellung des Ortsteils Kattenvenne als ASB (Gemeinde Lienen, März 2024)
Abwägungsvorschlag			Die Gemeinde hat ein nachvollziehbares gesamtgemeindliches Konzept zur angestrebten Siedlungsentwicklung für den Ortsteil Kattenvenne erstellt, indem die geplante Weiterentwicklung des Ortsteils im Hinblick auf das vorhandene Infrastrukturangebot analysiert, sein Gefüge zum Gesamtgemeindeort betrachtet sowie eine Prognose seiner Entwicklungsperspektiven erstellt wurde. Im Ergebnis sind die Festlegung von Siedlungsbereichen (ASB/ASB-P/GIB/GIB-P) für den Ortsteil Kattenvenne begründbar. Diese Fläche ist aus siedlungsstruktureller Sicht zur Festlegung als ASB-P geeignet.	

Freiraumbezogene Bewertung						
Kriterium/Bewertung begrenzend (hohes Gewicht, mittleres Gewicht, geringes Gewicht); begleitend			JA/NEIN	Beschreibung	Mögliche Entlassung aus dem Landschaftsschutz/ Ausgleich möglich	Einschätzung der HNB & UNB
3	Ausschlusskriterium	FFH / Vogelschutzgebiet	NEIN			
4		Naturschutzgebiet	NEIN			
5		Wasserschutzgebiet Zone I & II	NEIN			
6		festgesetzte & vorläufige Überschwemmungsgebiete, Überschwemmungsbereiche	NEIN			

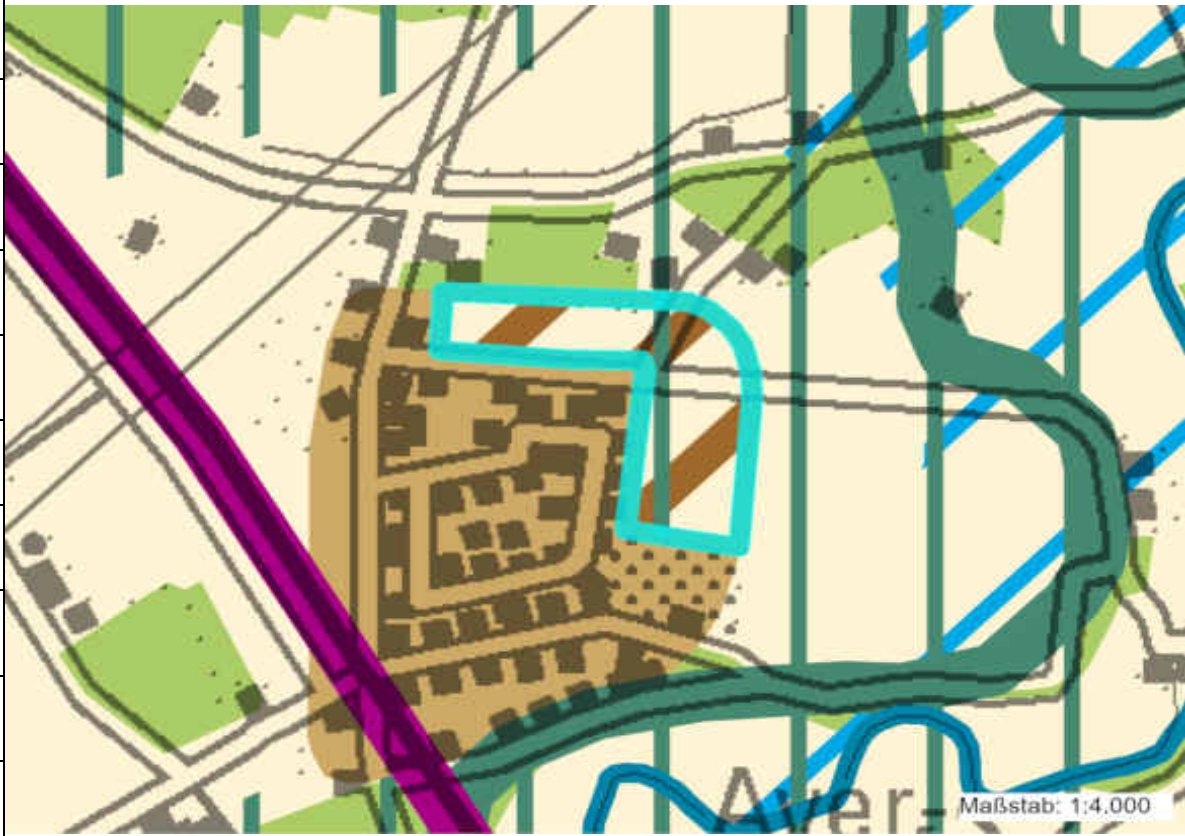
12	Abwägungskriterium	Bereich zum Schutz der Natur (BSN) (die nicht durch Ausschlusskriterien abgedeckt sind)	NEIN			
13		verfahrenskritische Vorkommen planungsrelevanter Arten Tiere	NEIN			
13		verfahrenskritische Vorkommen planungsrelevante Arten Pflanzen	NEIN			
16		Biotope gem. § 30 BNatSchG bzw. § 42 LNatSchG NRW	NEIN			
17		Waldbereich	NEIN			
18		Schutzwürdige Böden mit sehr hoher Funktionserfüllung	JA	Plaggenesch mit sehr hoher Funktionserfüllung als Archiv der Kulturgeschichte, teilweise Betroffenheit; verbreitetes Vorkommen im Gemeindegebiet		
19		Wasserschutzgebiet Zone III A-C	NEIN			
20		Landschaftsschutzgebiet	NEIN			
24		landesbedeutsame Kulturlandschaften	NEIN			
25		Landschaftsbild mit herausragender Bedeutung	NEIN			
26		Hochwasserrisikogebiete	NEIN			
27		Klimasensible Bereiche mit überregionaler Bedeutung	NEIN			
30		Bereiche zum Schutz der Landschaft und landschaftsorientierten Erholung (BSLE) (die nicht LSG sind)	NEIN			
32		Vorkommen planungsrelevanter Arten Tiere	NEIN			
32		Vorkommen planungsrelevanter Arten Pflanzen	NEIN			
33		Biotopverbundflächen (die nicht BSN/BSLE sind) & schutzwürdige Biotope	NEIN			
34	Blickbeziehungen/Sichtachsen zu Denkmälern	NEIN				
Abwägungsvorschlag			Die Betroffenheit des schutzwürdigen Bodens ist im Rahmen der nachfolgenden Planungs- und Zulassungsebenen zu berücksichtigen. Die Fläche ist aus Freiraumsicht für eine Festlegung als ASB-P geeignet.			

Kriterium/Bewertung begrenzend (hohes Gewicht, mittleres Gewicht, geringes Gewicht); begünstigend			JA/NEIN	Sonstige Belange Beschreibung
1/2	Ausschlusskriterium	Windenergiebereiche/Windkonzentrationszonen	NEIN	
7		Bereichen für die Sicherung und den Abbau oberflächennaher Bodenschätze (BSAB)	NEIN	
8		Bereiche für Aufschüttungen	NEIN	
9		Bereiche mit Zweckbindung	NEIN	
10		Störfallbetriebe	NEIN	
11		konkrete Leitungsführung & im Grundbuch dinglich gesicherter Schutzstreifen (Strom ab 110kV, Gas/Produkten ab 30cm)	NEIN	
14	Abwägungskriterien	Landwirtschaftliche Schwerpunktgebiete	NEIN	
15		landwirtschaftlich wertvolle Böden (Bodenwert >55)	NEIN	
21		Reservegebiete (Rohstoffe)	NEIN	
22/23		1000 m Puffer zu Windenergiebereichen/-konzentrationszonen	NEIN	
28		Freileitungen (ab 220kV; 400 m Abstand zu Wohnbebauung)	NEIN	
29		Agrarstrukturelle Belange (Flurbereinigungen)	NEIN	
31		erweiterte Lärmschutzzone	NEIN	
35		1500m Puffer zu Windenergiebereichen/-konzentrationszonen	NEIN	
43	qualifizierendes Kriterium	Lärmbelastung (Umgebungsärmkartierung)	JA	Eisenbahn
44		Bündelungspuffer für Leitungen um Trassen (doppelter Schutzstreifen bei Strom ab 110kV & Gas/Produkten ab 30cm; andere dafür nutzbare linienförmige Infrastruktur)	NEIN	
45/46		Altlasten/Kampfmittel	NEIN	
Abwägungsvorschlag			Mögliche Lärmimmissionen / Lärmbelastungen durch die Nähe zur Eisenbahn müssen auf der nachfolgenden Planungs- und Zulassungsebene geprüft und ggf. durch entsprechende Vorschriften zu Lärmschutzmaßnahmen kompensiert werden. Die Fläche ist für eine Festlegung als ASB-P geeignet.	

**Gesamtabwägung**

Die Fläche ist als ASB-P geeignet.  
Aufgrund der Flächengröße von < 10 ha und da SUP-relevante Kriterien nicht betroffen sind, wurde hier keine SUP durchgeführt.

Allgemeine Informationen			Kartenausschnitt
	Kreis	Steinfurt	
	Kommune	Lotte	
	Ortsteil	Wersen	
	Gebietsbezeichnung	ST- LOTT-001	
	Größe [ha]	3	
	Geplante Regionalplanfestlegung	ASB-P	
	Bisherige Regionalplanfestlegung	AFAB, tlw. BSLE	
	Bemerkung/ Beschreibung	Konzept zentraler Orte	Grundzentrum
Anschluss an einen		ZASB	
Vorschlag der Kommune		JA	



Siedlungsstrukturelle Bewertung				
Kriterium/Bewertung begrenzend (hohes Gewicht, mittleres Gewicht, geringes Gewicht); begleitend			JA/NEIN	Beschreibung
36	qualifizierende Kriterien	Erreichbarkeit des ZVB (5 min.)	JA	
37		Erreichbarkeit eines Schienenhaltepunktes (10 min.)	JA	
		Erreichbarkeit einer Schnellbushaltestelle (10 min.)	NEIN	
		Erreichbarkeit einer Regionalbushaltestelle (5 min.)	JA	
38		Entfernung einer Grundschule < 2000m	JA	
39		Anbindung an überörtliche Verkehrsinfrastruktur/Ortsdurchfahrt	JA	A1, L 597, L 595, K 16, K 15
40		vorhandene Aufnahmefähigkeit technischer Infrastruktur	JA	
41		bestehende Zäsuren	NEIN	
42		Kommunale Konzepte	NEIN	
Abwägungsvorschlag			Aus siedlungsstruktureller Sicht ist die Fläche als ASB-P geeignet.	

Freiraumbezogene Bewertung					
Kriterium/Bewertung begrenzend (hohes Gewicht, mittleres Gewicht, geringes Gewicht); begleitend		JA/NEIN	Beschreibung	Mögliche Entlassung aus dem Landschaftsschutz/ Ausgleich möglich	Einschätzung der HNB & UNB
3	Ausschlusskriterium	FFH / Vogelschutzgebiet	NEIN		
4		Naturschutzgebiet	NEIN	NSG Sumpfwiesen am Küsterkamp (Umfeld); rund 200 m östlich des geplanten ASB-P	
5		Wasserschutzgebiet Zone I & II	NEIN		
6		festgesetzte & vorläufige Überschwemmungsgebiete, Überschwemmungsbereiche	NEIN		

12	Abwägungskriterium	Bereich zum Schutz der Natur (BSN) (die nicht durch Ausschlusskriterien abgedeckt sind)	NEIN			
13		verfahrenskritische Vorkommen planungsrelevanter Arten Tiere	NEIN			
13		verfahrenskritische Vorkommen planungsrelevante Arten Pflanzen	NEIN			
16		Biotope gem. § 30 BNatschG bzw. § 42 LNatSchG NRW	NEIN			
17		Waldbereich	NEIN			
18		Schutzwürdige Böden mit sehr hoher Funktionserfüllung	JA	überwiegend Plaggenesch mit sehr hoher Funktionserfüllung als Archiv der Kulturgeschichte, verbreitetes Vorkommen im Gemeindegebiet		
19		Wasserschutzgebiet Zone III A-C	NEIN			
20		Landschaftsschutzgebiet	JA	geringfügige Betroffenheit ( LSG-3613-0002, Dütetal)	JA	23.04.2021 UNB: Gegen die Herausnahme der im LSG „Dütetal“ vorgeschlagenen Fläche bestehen aus naturschutzfachlicher Sicht keine Bedenken, da dieser Bereich direkt an den bestehenden Erweiterungsbereich des Friedhofs anschließt. Es sind ausschließlich Ackerflächen betroffen. In diesem Planbereich ist zur Sicherung der ökologischen Waldrandfunktionen ein ausreichender Abstand zum nördlich angrenzenden Wald einzuhalten.
24		landesbedeutsame Kulturlandschaften	NEIN			
25		Landschaftsbild mit herausragender Bedeutung	NEIN			
26		Hochwasserrisikogebiete	NEIN			
27		Klimasensible Bereiche mit überregionaler Bedeutung	NEIN			
30		Bereiche zum Schutz der Landschaft und landschaftsorientierten Erholung (BSLE) (die nicht LSG sind)	JA			
32		Vorkommen planungsrelevanter Arten Tiere	NEIN			
32		Vorkommen planungsrelevanter Arten Pflanzen	NEIN			
33	Biotopeverbundflächen (die nicht BSN/BSLE sind) & schutzwürdige Biotope	NEIN				
34	Blickbeziehungen/Sichtachsen zu Denkmälern	NEIN				
Abwägungsvorschlag			Das NSG Sumpfwiesen am Küsterkamp befindet sich rund 200 m östlich des geplanten ASB-P. Mögliche Auswirkungen durch Siedlungsentwicklung auf das NSG sind in den nachfolgenden Planungs- und Zulassungsebenen zu prüfen und zu vermeiden.Die Betroffenheit des schutzwürdigen Bodens ist im Rahmen der nachfolgenden Planungs- und Zulassungsebenen zu berücksichtigen. Voraussetzung für die Inanspruchnahme der Fläche auf den nachgeordneten Planungs- und Zulassungsebenen ist die Rücknahme des Landschaftsschutzgebietes in diesem Bereich. Dies wurde durch die UNB in Aussicht gestellt. <b>Die Fläche ist aus Freiraumsicht für eine Festlegung als ASB-P geeignet.</b>			




Sonstige Belange				
Kriterium/Bewertung begrenzend (hohes Gewicht, mittleres Gewicht, geringes Gewicht); qualifizierend			JA/NEIN	Beschreibung
1/2	Ausschlusskriterium	Windenergiebereiche/Windkonzentrationszonen	NEIN	
7		Bereichen für die Sicherung und den Abbau oberflächennaher Bodenschätze (BSAB)	NEIN	
8		Bereiche für Aufschüttungen	NEIN	
9		Bereiche mit Zweckbindung	NEIN	
10		Störfallbetriebe	NEIN	
11		konkrete Leitungsführung & im Grundbuch dinglich gesicherter Schutzstreifen (Strom ab 110kV, Gas/Produkten ab 30cm)	NEIN	
14	Abwägungskriterien	Landwirtschaftliche Schwerpunktgebiete	NEIN	
15		landwirtschaftlich wertvolle Böden (Bodenwert >55)	NEIN	
21		Reservegebiete (Rohstoffe)	NEIN	
22/23		1000 m Puffer zu Windenergiebereichen/-konzentrationszonen	JA	geringfügig im Nordwesten
28		Freileitungen (ab 220kV; 400 m Abstand zu Wohnbebauung)	NEIN	
29		Agrarstrukturelle Belange (Flurbereinigungen)	NEIN	
31		erweiterte Lärmschutzzone	NEIN	
35		1500m Puffer zu Windenergiebereichen/-konzentrationszonen	NEIN	
43	qualifizierendes Kriterium	Lärmbelastung (Umgebungsärmkartierung)	NEIN	
44		Bündelungspuffer für Leitungen um Trassen (doppelter Schutzstreifen bei Strom ab 110kV & Gas/Produkten ab 30cm; andere dafür nutzbare linienförmige Infrastruktur)	NEIN	
45/46		Altlasten/Kampfmittel	NEIN	
Abwägungsvorschlag			Künftige Siedlungsentwicklung könnte zu Einschränkungen beim Ausbau der Windenergie führen. Dieser Belang ist im Rahmen der nachfolgenden Planungs- und Zulassungsebenen zu berücksichtigen. Die Fläche ist als ASB-P geeignet.	

Ergebnis Siedlungsflächenpotenzialmodell (SFPM)	Die Fläche ist unter Berücksichtigung der betroffenen Freiraumkriterien und des sonstigen Belanges <b>für eine Festlegung als ASB-P geeignet</b> . Obwohl die Flächengröße unterhalb von < 10 ha liegt wurde hier eine SUP durchgeführt, da ein NSG im Umfeld vorhanden ist.
Ergebnis Strategische Umweltprüfun+E70+B76	<p>Hinsichtlich der schutzgutbezogenen Beurteilung sind voraussichtlich bei drei Kriterien (Wohnen, Naturschutzgebiet, schutzwürdige Böden) erhebliche Umweltauswirkungen zu erwarten, so dass <b>die Umweltauswirkungen schutzgutübergreifend als erheblich eingeschätzt werden</b>.</p> <p>Die Planungsregion ist großflächig durch klimarelevante bzw. schutzwürdige Böden charakterisiert. Eine Vermeidung der Inanspruchnahme von schutzwürdigen Böden durch eine Flächenanpassung / -verlagerung ist i.d.R. alternativlos, da auch hierdurch i.d.R. wieder schutzwürdige Böden betroffen sind (vgl. Kap. 4.4 und 4.6 des Umweltberichts).</p>

\*Inhalt des jeweiligen SUP-Prüfbogens, Tabelle 4 - Zusammenfassende Einschätzung der Erheblichkeit der Umweltauswirkungen

raumordnerische Gesamtabwägung (SFPM & SUP)
<p>Die Umweltauswirkungen werden von der SUP schutzgutübergreifend als erheblich eingeschätzt.</p> <p>Das NSG Sumpfwiesen am Küsterkamp befindet sich rund 200 m östlich des geplanten ASB-P. Das Schutzgut Wohnen wird durch mögliche Lärmbelastungen der A1 betroffen. Mögliche Auswirkungen auf die v.g. Schutzgüter durch Siedlungsentwicklung sind im Rahmen der nachfolgenden Planungs- und Zulassungsebenen zu prüfen und zu berücksichtigen.</p> <p>Durch Veränderung der Fläche oder eine alternative Verortung der Fläche kann die Betroffenheiten des schutzwürdigen Bodens nicht vermieden werden.</p> <p>Die im SFPM betroffenen Freiraumkriterien und der sonstige Belang sind auf den nachgeordneten Planungs- und Zulassungsebenen zu berücksichtigen</p> <p><b>Insgesamt wird die Fläche für die ASB-P Festlegung als geeignet bewertet.</b></p>

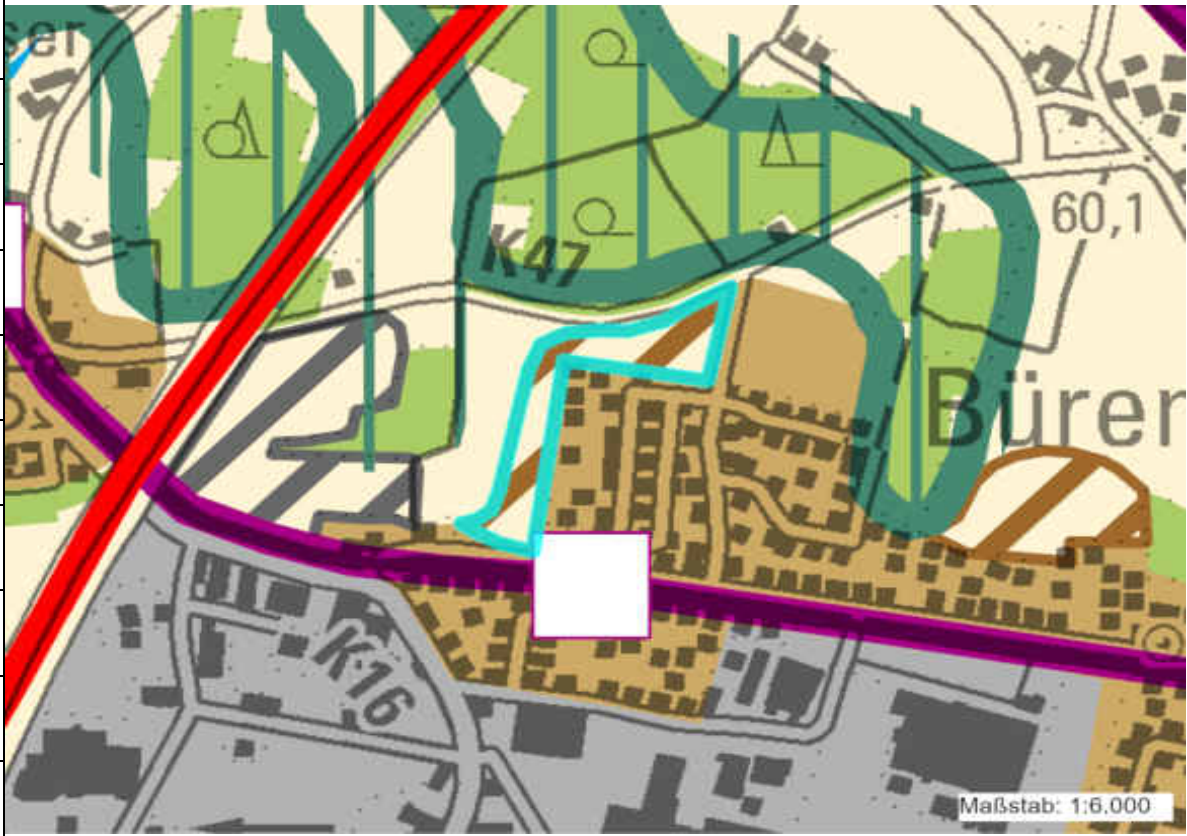
Allgemeine Informationen			Kartenausschnitt
	Kreis	Steinfurt	
	Kommune	Lotte	
	Ortsteil	Wersen	
	Gebietsbezeichnung	ST- LOTT-002	
	Größe [ha]	7	
	Geplante Regionalplanfestlegung	ASB-P	
	Bisherige Regionalplanfestlegung	ASB	
Bemerkung/ Beschreibung	Konzept zentraler Orte	Grundzentrum	
	Anschluss an einen	ZASB	
	Vorschlag der Kommune	JA	

Siedlungsstrukturelle Bewertung				
Kriterium/Bewertung begrenzend (hohes Gewicht, mittleres Gewicht, geringes Gewicht); qualifizierend			JA/NEIN	Beschreibung
36	qualifizierende Kriterien	Erreichbarkeit des ZVB ( 5 min.)	JA	
37		Erreichbarkeit eines Schienenhaltepunktes (10 min.)	JA	
		Erreichbarkeit einer Schnellbushaltestelle (10 min.)	NEIN	
		Erreichbarkeit einer Regionalbushaltestelle (5 min.)	JA	
38		Entfernung einer Grundschule < 2000m	JA	
39		Anbindung an überörtliche Verkehrsinfrastruktur/Ortsdurchfahrt	JA	A1, L 597, L 595, K 16, K 15
40		vorhandene Aufnahmefähigkeit technischer Infrastruktur	JA	
41		bestehende Zäsuren	NEIN	
42		Kommunale Konzepte	NEIN	
Abwägungsvorschlag			Aus siedlungsstruktureller Sicht ist die Fläche als ASB-P geeignet.	

Freiraumbezogene Bewertung						
Kriterium/Bewertung begrenzend (hohes Gewicht, mittleres Gewicht, geringes Gewicht); begünstigend			JA/NEIN	Beschreibung	Mögliche Entlassung aus dem Landschaftsschutz/ Ausgleich möglich	Einschätzung der HNB & UNB
3	Ausschlusskriterium	FFH / Vogelschutzgebiet	NEIN			
4		Naturschutzgebiet	NEIN			
5		Wasserschutzgebiet Zone I & II	NEIN			
6		festgesetzte & vorläufige Überschwemmungsgebiete, Überschwemmungsbereiche	NEIN			
12	Abwägungskriterium	Bereich zum Schutz der Natur (BSN) (die nicht durch Ausschlusskriterien abgedeckt sind)	NEIN			
13		verfahrenskritische Vorkommen planungsrelevanter Arten Tiere	NEIN			
13		verfahrenskritische Vorkommen planungsrelevante Arten Pflanzen	NEIN			
16		Biotope gem. § 30 BNatSchG bzw. § 42 LNatSchG NRW	NEIN			
17		Waldbereich	NEIN			
18		Schutzwürdige Böden mit sehr hoher Funktionserfüllung	NEIN			
19		Wasserschutzgebiet Zone III A-C	NEIN			
20		Landschaftsschutzgebiet	NEIN			
24		landesbedeutsame Kulturlandschaften	NEIN			
25		Landschaftsbild mit herausragender Bedeutung	NEIN			
26		Hochwasserrisikogebiete	NEIN			
27		Klimasensible Bereiche mit überregionaler Bedeutung	NEIN			
30		Bereiche zum Schutz der Landschaft und landschaftsorientierten Erholung (BSLE) (die nicht LSG sind)	NEIN			
32		Vorkommen planungsrelevanter Arten Tiere	NEIN			
32		Vorkommen planungsrelevanter Arten Pflanzen	NEIN			
33		Biotopverbundflächen (die nicht BSN/BSLE sind) & schutzwürdige Biotope	NEIN			
34		Blickbeziehungen/Sichtachsen zu Denkmälern	NEIN			
Abwägungsvorschlag			Die Fläche ist aus Freiraumsicht für eine Festlegung als ASB-P geeignet.			

Sonstige Belange				
Kriterium/Bewertung begrenzend (hohes Gewicht, mittleres Gewicht, geringes Gewicht); qualifizierend			JA/NEIN	Beschreibung
1/2	Ausschlusskriterium	Windenergiebereiche/Windkonzentrationszonen	NEIN	
7		Bereichen für die Sicherung und den Abbau oberflächennaher Bodenschätze (BSAB)	NEIN	
8		Bereiche für Aufschüttungen	NEIN	
9		Bereiche mit Zweckbindung	NEIN	
10		Störfallbetriebe	NEIN	
11		konkrete Leitungsführung & im Grundbuch dinglich gesicherter Schutzstreifen (Strom ab 110kV, Gas/Produkten ab 30cm)	NEIN	
14	Abwägungskriterien	Landwirtschaftliche Schwerpunktgebiete	NEIN	
15		landwirtschaftlich wertvolle Böden (Bodenwert >55)	NEIN	
21		Reservegebiete (Rohstoffe)	NEIN	
22/23		1000 m Puffer zu Windenergiebereichen/-konzentrationszonen	NEIN	
28		Freileitungen (ab 220kV; 400 m Abstand zu Wohnbebauung)	NEIN	
29		Agrarstrukturelle Belange (Flurbereinigungen)	NEIN	
31		erweiterte Lärmschutzzone	NEIN	
35		1500m Puffer zu Windenergiebereichen/-konzentrationszonen	NEIN	
43	qualifizierendes Kriterium	Lärmbelastung (Umgebungsärmkartierung)	JA	L 595
44		Bündelungspuffer für Leitungen um Trassen (doppelter Schutzstreifen bei Strom ab 110kV & Gas/Produkten ab 30cm; andere dafür nutzbare linienförmige Infrastruktur)	NEIN	
45/46		Altlasten/Kampfmittel	NEIN	
Abwägungsvorschlag			Mögliche Lärmbelastungen durch die L 595 sind auf den nachfolgenden Planungs- und Zulassungsebenen zu prüfen und zu berücksichtigen. Die Fläche ist als ASB-P geeignet.	
Gesamtabwägung		Die Fläche ist unter Berücksichtigung des betroffenen sonstigen Belanges für eine Festlegung als ASB-P geeignet. Da hier bisher bereits ASB im Regionalplan festgelegt ist, wurde keine erneute SUP durchgeführt.		

Allgemeine Informationen			Kartenausschnitt
	Kreis	Steinfurt	
	Kommune	Lotte	
	Ortsteil	Büren	
	Gebietsbezeichnung	ST- LOTT-003	
	Größe [ha]	3	
	Geplante Regionalplanfestlegung	ASB-P	
	Bisherige Regionalplanfestlegung	AFAB, ASB	
	Bemerkung/ Beschreibung	Konzept zentraler Orte	Grundzentrum
		Anschluss an einen	ZASB
Vorschlag der Kommune		JA	

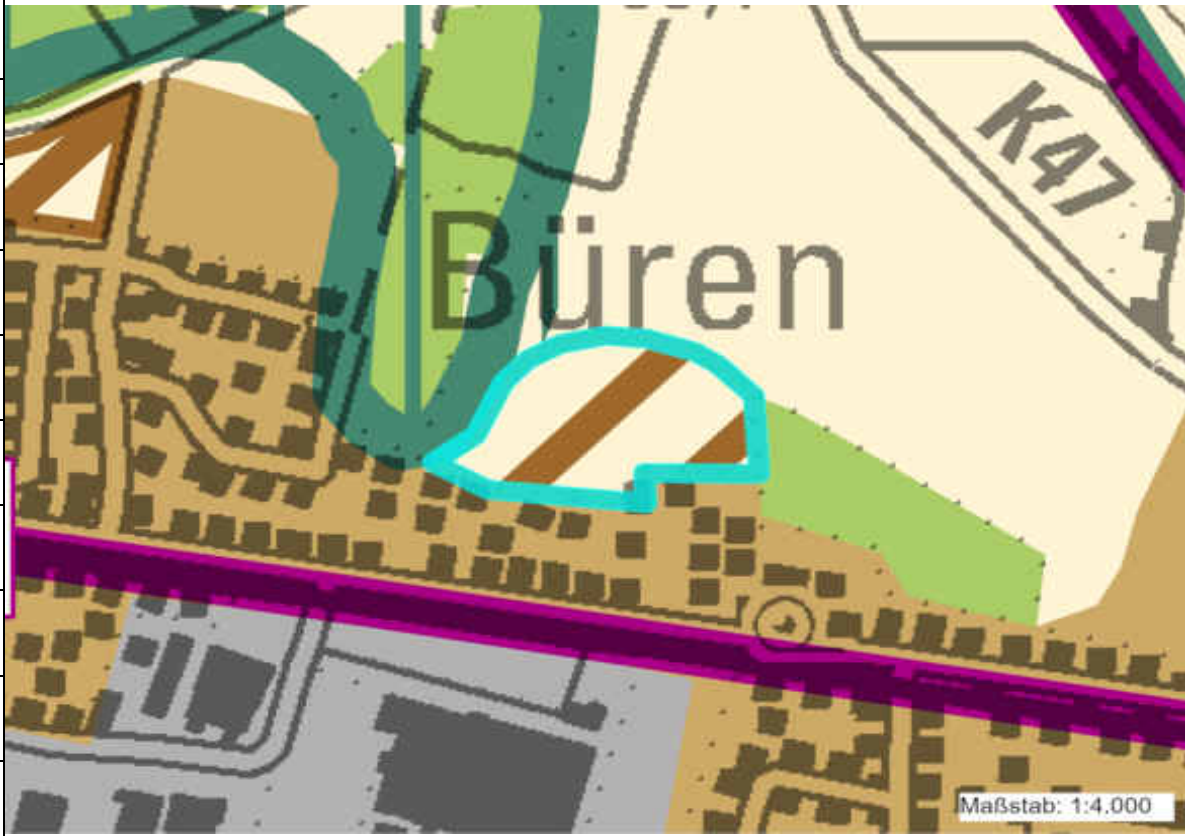


Siedlungsstrukturelle Bewertung				
Kriterium/Bewertung begrenzend (hohes Gewicht, mittleres Gewicht, geringes Gewicht); begleitend			JA/NEIN	Beschreibung
36	qualifizierende Kriterien	Erreichbarkeit des ZVB ( 5 min.)	JA	
37		Erreichbarkeit eines Schienenhaltepunktes (10 min.)	JA	
37		Erreichbarkeit einer Schnellbushaltestelle (10 min.)	NEIN	
37		Erreichbarkeit einer Regionalbushaltestelle (5 min.)	JA	
38		Entfernung einer Grundschule < 2000m	JA	
39		Anbindung an überörtliche Verkehrsinfrastruktur/Ortsdurchfahrt	JA	A1, L 597, L 595, K 16, K 15, K 47
40		vorhandene Aufnahmefähigkeit technischer Infrastruktur	JA	
41		bestehende Zäsuren	NEIN	
42		Kommunale Konzepte	NEIN	
Abwägungsvorschlag			Aus siedlungsstruktureller Sicht ist die Fläche als ASB-P geeignet.	



Freiraumbezogene Bewertung						
Kriterium/Bewertung begrenzend (hohes Gewicht, mittleres Gewicht, geringes Gewicht); begünstigend			JA/NEIN	Beschreibung	Mögliche Entlassung aus dem Landschaftsschutz/ Ausgleich möglich	Einschätzung der HNB & UNB
3	Ausschlusskriterium	FFH / Vogelschutzgebiet	NEIN			
4		Naturschutzgebiet	NEIN			
5		Wasserschutzgebiet Zone I & II	NEIN			
6		festgesetzte & vorläufige Überschwemmungsgebiete, Überschwemmungsbereiche	NEIN			
12	Abwägungskriterium	Bereich zum Schutz der Natur (BSN) (die nicht durch Ausschlusskriterien abgedeckt sind)	NEIN			
13		verfahrenskritische Vorkommen planungsrelevanter Arten Tiere	NEIN			
13		verfahrenskritische Vorkommen planungsrelevante Arten Pflanzen	NEIN			
16		Biotop gem. § 30 BNatSchG bzw. § 42 LNatSchG NRW	NEIN			
17		Waldbereich	NEIN			
18		Schutzwürdige Böden mit sehr hoher Funktionserfüllung	NEIN			
19		Wasserschutzgebiet Zone III A-C	NEIN			
20		Landschaftsschutzgebiet	NEIN			
24		landesbedeutsame Kulturlandschaften	NEIN			
25		Landschaftsbild mit herausragender Bedeutung	NEIN			
26		Hochwasserrisikogebiete	NEIN			
27		Klimasensible Bereiche mit überregionaler Bedeutung	NEIN			
30		Bereiche zum Schutz der Landschaft und landschaftsorientierten Erholung (BSLE) (die nicht LSG sind)	NEIN			
32		Vorkommen planungsrelevanter Arten Tiere	NEIN			
32		Vorkommen planungsrelevanter Arten Pflanzen	NEIN			
33		Biotopverbundflächen (die nicht BSN/BSLE sind) & schutzwürdige Biotop	NEIN			
34		Blickbeziehungen/Sichtachsen zu Denkmälern	NEIN			
Abwägungsvorschlag			Die Fläche ist aus Freiraumsicht für eine Festlegung als ASB-P geeignet.			

Sonstige Belange				
Kriterium/Bewertung begrenzend (hohes Gewicht, mittleres Gewicht, geringes Gewicht); qualifizierend			JA/NEIN	Beschreibung
1/2	Ausschlusskriterium	Windenergiebereiche/Windkonzentrationszonen	NEIN	
7		Bereichen für die Sicherung und den Abbau oberflächennaher Bodenschätze (BSAB)	NEIN	
8		Bereiche für Aufschüttungen	NEIN	
9		Bereiche mit Zweckbindung	NEIN	
10		Störfallbetriebe	NEIN	
11		konkrete Leitungsführung & im Grundbuch dinglich gesicherter Schutzstreifen (Strom ab 110kV, Gas/Produkten ab 30cm)	JA	Gasleitung
14	Abwägungskriterien	Landwirtschaftliche Schwerpunktgebiete	NEIN	
15		landwirtschaftlich wertvolle Böden (Bodenwert >55)	NEIN	
21		Reservegebiete (Rohstoffe)	NEIN	
22/23		1000 m Puffer zu Windenergiebereichen/-konzentrationszonen	NEIN	
28		Freileitungen (ab 220kV; 400 m Abstand zu Wohnbebauung)	NEIN	
29		Agrarstrukturelle Belange (Flurbereinigungen)	NEIN	
31		erweiterte Lärmschutzzone	NEIN	
35		1500m Puffer zu Windenergiebereichen/-konzentrationszonen	NEIN	
43	qualifizierendes Kriterium	Lärmbelastung (Umgebungsärmkartierung)	JA	A 1
44		Bündelungspuffer für Leitungen um Trassen (doppelter Schutzstreifen bei Strom ab 110kV & Gas/Produkten ab 30cm; andere dafür nutzbare linienförmige Infrastruktur)	NEIN	
45/46		Altlasten/Kampfmittel	NEIN	
Abwägungsvorschlag			Der Schutzstreifen der vorhandenen Gasfernleitung muss entsprechend der geltenden Vorgaben freigehalten werden. Eine Beeinträchtigung der Leitung ist auszuschließen. Trotz des Verlaufes innerhalb des Plangebietes verbleibt ausreichend Raum für die künftige Siedlungsentwicklung. Mögliche Lärmbelastungen durch die A1 sind auf den nachfolgenden Planungs- und Zulassungsebenen zu prüfen und zu berücksichtigen. <b>Die Fläche ist als ASB-P geeignet.</b>	
Gesamtabwägung		Die Fläche ist unter Berücksichtigung der betroffenen sonstigen Belange <b>für eine Festlegung als ASB-P geeignet.</b> Da hier bisher bereits ASB im Regionalplan festgelegt ist, wurde keine erneute SUP durchgeführt.		

Allgemeine Informationen			Kartenausschnitt
Kreis	Steinfurt		
Kommune	Lotte		
Ortsteil	Büren		
Gebietsbezeichnung	ST- LOTT-004		
Größe [ha]	3		
Geplante Regionalplanfestlegung	ASB-P		
Bisherige Regionalplanfestlegung	AFAB,geringfügig BSLE, geringfügig ASB		
Bemerkung/ Beschreibung	Konzept zentraler Orte	Grundzentrum	
	Anschluss an einen	ZASB	
	Vorschlag der Kommune	JA	

Siedlungsstrukturelle Bewertung				
Kriterium/Bewertung begrenzend (hohes Gewicht, mittleres Gewicht, geringes Gewicht); begleitend			JA/NEIN	Beschreibung
36	qualifizierende Kriterien	Erreichbarkeit des ZVB ( 5 min.)	NEIN	
37		Erreichbarkeit eines Schienenhaltepunktes (10 min.)	JA	
		Erreichbarkeit einer Schnellbushaltestelle (10 min.)	NEIN	
		Erreichbarkeit einer Regionalbushaltestelle (5 min.)	JA	
38		Entfernung einer Grundschule < 2000m	JA	
39		Anbindung an überörtliche Verkehrsinfrastruktur/Ortsdurchfahrt	JA	A1, L 597, L 595, K 16, K 15, K 47
40		vorhandene Aufnahmefähigkeit technischer Infrastruktur	JA	
41		bestehende Zäsuren	NEIN	
42		Kommunale Konzepte	NEIN	
Abwägungsvorschlag			Aus siedlungsstruktureller Sicht ist die Fläche als ASB-P geeignet.	

Freiraumbezogene Bewertung						
Kriterium/Bewertung begrenzend (hohes Gewicht, mittleres Gewicht, geringes Gewicht); begünstigend			JA/NEIN	Beschreibung	Mögliche Entlassung aus dem Landschaftsschutz/ Ausgleich möglich	Einschätzung der HNB & UNB
3	Ausschlusskriterium	FFH / Vogelschutzgebiet	NEIN			
4		Naturschutzgebiet	NEIN			
5		Wasserschutzgebiet Zone I & II	NEIN			
6		festgesetzte & vorläufige Überschwemmungsgebiete, Überschwemmungsbereiche	NEIN			
12	Abwägungskriterium	Bereich zum Schutz der Natur (BSN) (die nicht durch Ausschlusskriterien abgedeckt sind)	NEIN			
13		verfahrenskritische Vorkommen planungsrelevanter Arten Tiere	NEIN			
13		verfahrenskritische Vorkommen planungsrelevante Arten Pflanzen	NEIN			
16		Biotope gem. § 30 BNatSchG bzw. § 42 LNatSchG NRW	NEIN			
17		Waldbereich	NEIN			
18		Schutzwürdige Böden mit sehr hoher Funktionserfüllung	NEIN			
19		Wasserschutzgebiet Zone III A-C	NEIN			
20		Landschaftsschutzgebiet	NEIN			
24		landesbedeutsame Kulturlandschaften	NEIN			
25		Landschaftsbild mit herausragender Bedeutung	NEIN			
26		Hochwasserrisikogebiete	NEIN			
27		Klimasensible Bereiche mit überregionaler Bedeutung	NEIN			
30		Bereiche zum Schutz der Landschaft und landschaftsorientierten Erholung (BSLE) (die nicht LSG sind)	NEIN			
32		Vorkommen planungsrelevanter Arten Tiere	NEIN			
32		Vorkommen planungsrelevanter Arten Pflanzen	NEIN			
33		Biotopverbundflächen (die nicht BSN/BSLE sind) & schutzwürdige Biotope	NEIN			
34		Blickbeziehungen/Sichtachsen zu Denkmälern	NEIN			
Abwägungsvorschlag			Die Fläche ist aus Freiraumsicht für eine Festlegung als ASB-P geeignet.			

Sonstige Belange				
Kriterium/Bewertung begrenzend (hohes Gewicht, mittleres Gewicht, geringes Gewicht); qualifizierend			JA/NEIN	Beschreibung
1/2	Ausschlusskriterium	Windenergiebereiche/Windkonzentrationszonen	NEIN	
7		Bereichen für die Sicherung und den Abbau oberflächennaher Bodenschätze (BSAB)	NEIN	
8		Bereiche für Aufschüttungen	NEIN	
9		Bereiche mit Zweckbindung	NEIN	
10		Störfallbetriebe	NEIN	
11		konkrete Leitungsführung & im Grundbuch dinglich gesicherter Schutzstreifen (Strom ab 110kV, Gas/Produkten ab 30cm)	NEIN	
14	Abwägungskriterien	Landwirtschaftliche Schwerpunktgebiete	NEIN	
15		landwirtschaftlich wertvolle Böden (Bodenwert >55)	NEIN	
21		Reservegebiete (Rohstoffe)	NEIN	
22/23		1000 m Puffer zu Windenergiebereichen/-konzentrationszonen	NEIN	
28		Freileitungen (ab 220kV; 400 m Abstand zu Wohnbebauung)	NEIN	
29		Agrarstrukturelle Belange (Flurbereinigungen)	NEIN	
31		erweiterte Lärmschutzzone	NEIN	
35		1500m Puffer zu Windenergiebereichen/-konzentrationszonen	NEIN	
43	qualifizierendes Kriterium	Lärmbelastung (Umgebungsärmkartierung)	NEIN	
44		Bündelungspuffer für Leitungen um Trassen (doppelter Schutzstreifen bei Strom ab 110kV & Gas/Produkten ab 30cm; andere dafür nutzbare linienförmige Infrastruktur)	NEIN	
45/46		Altlasten/Kampfmittel	NEIN	
Abwägungsvorschlag			Die Fläche ist als ASB-P geeignet.	
Gesamtabwägung		Die Fläche ist für eine Festlegung als ASB-P geeignet. Da auf Ebene der Regionalplanung voraussichtlich keine erheblichen Umweltauswirkungen zu erwarten sind und die Flächengröße unter 10 ha liegt, wurde keine SUP durchgeführt.		

Allgemeine Informationen			Kartenausschnitt
Kreis	Steinfurt		
Kommune	Lotte		
Ortsteil	Altlotte		
Gebietsbezeichnung	ST-LOTT-005		
Größe [ha]	005a: 5 005b: 12		
Geplante Regionalplanfestlegung	ASB-P		
Bisherige Regionalplanfestlegung	005a ASB 005b: AFAB		
Bemerkung/ Beschreibung	Konzept zentraler Orte	Grundzentrum	
	Anschluss an einen	ZASB	
	Vorschlag der Kommune	JA	

Siedlungsstrukturelle Bewertung				
Kriterium/Bewertung begrenzend (hohes Gewicht, mittleres Gewicht, geringes Gewicht); begünstigend			JA/NEIN	Beschreibung
36	qualifizierende Kriterien	Erreichbarkeit des ZVB (5 min.)	JA	
37		Erreichbarkeit eines Schienenhaltepunktes (10 min.)	NEIN	
		Erreichbarkeit einer Schnellbushaltestelle (10 min.)	NEIN	
		Erreichbarkeit einer Regionalbushaltestelle (5 min.)	JA	
38		Entfernung einer Grundschule < 2000m	JA	
39		Anbindung an überörtliche Verkehrsinfrastruktur/Ortsdurchfahrt	JA	A 1, A 30, L 501, L 597, K 25
40		vorhandene Aufnahmefähigkeit technischer Infrastruktur	JA	
41		bestehende Zäsuren	NEIN	
42		Kommunale Konzepte	NEIN	
Abwägungsvorschlag			Aus siedlungsstruktureller Sicht ist die Fläche als ASB-P geeignet.	



Freiraumbezogene Bewertung						
Kriterium/Bewertung begrenzend (hohes Gewicht, mittleres Gewicht, geringes Gewicht); begünstigend			JA/NEIN	Beschreibung	Mögliche Entlassung aus dem Landschaftsschutz/ Ausgleich möglich	Einschätzung der HNB & UNB
3	Ausschlusskriterium	FFH / Vogelschutzgebiet	NEIN			
4		Naturschutzgebiet	NEIN			
5		Wasserschutzgebiet Zone I & II	NEIN			
6		festgesetzte & vorläufige Überschwemmungsgebiete, Überschwemmungsbereiche	NEIN			
12	Abwägungskriterium	Bereich zum Schutz der Natur (BSN) (die nicht durch Ausschlusskriterien abgedeckt sind)	NEIN			
13		verfahrenskritische Vorkommen planungsrelevanter Arten Tiere	NEIN			
13		verfahrenskritische Vorkommen planungsrelevante Arten Pflanzen	NEIN			
16		Biotop gem. § 30 BNatSchG bzw. § 42 LNatSchG NRW	NEIN			
17		Waldbereich	NEIN			
18		Schutzwürdige Böden mit sehr hoher Funktionserfüllung	NEIN			
19		Wasserschutzgebiet Zone III A-C	NEIN			
20		Landschaftsschutzgebiet	NEIN			
24		landesbedeutsame Kulturlandschaften	NEIN			
25		Landschaftsbild mit herausragender Bedeutung	NEIN			
26		Hochwasserrisikogebiete	NEIN			
27		Klimasensible Bereiche	NEIN			
30		Bereiche zum Schutz der Landschaft und landschaftsorientierten Erholung (BSLE) (die nicht LSG sind)	NEIN			
32		Vorkommen planungsrelevanter Arten Tiere	NEIN			
32		Vorkommen planungsrelevanter Arten Pflanzen	JA	Steinkauz		
33		Biotopverbundflächen (die nicht BSN/BSLE sind) & schutzwürdige Biotop	NEIN			
34	Blickbeziehungen/Sichtachsen zu Denkmälern	NEIN				
Abwägungsvorschlag			Aufgrund der Hinweise auf planungsrelevante Arten ist eine vertiefende vorhaben- bzw. standortbezogene Überprüfung aktueller Vorkommen auf den nachgeordneten Planungs- und Zulassungsebenen erforderlich (ASP). Auftretende artenschutzrechtliche Konflikte sind durch Vermeidungs-, Verminderungs- oder vorgezogene Ausgleichsmaßnahmen sachgerecht zu lösen. Die Fläche ist aus Freiraumsicht für eine Festlegung als ASB-P geeignet.			

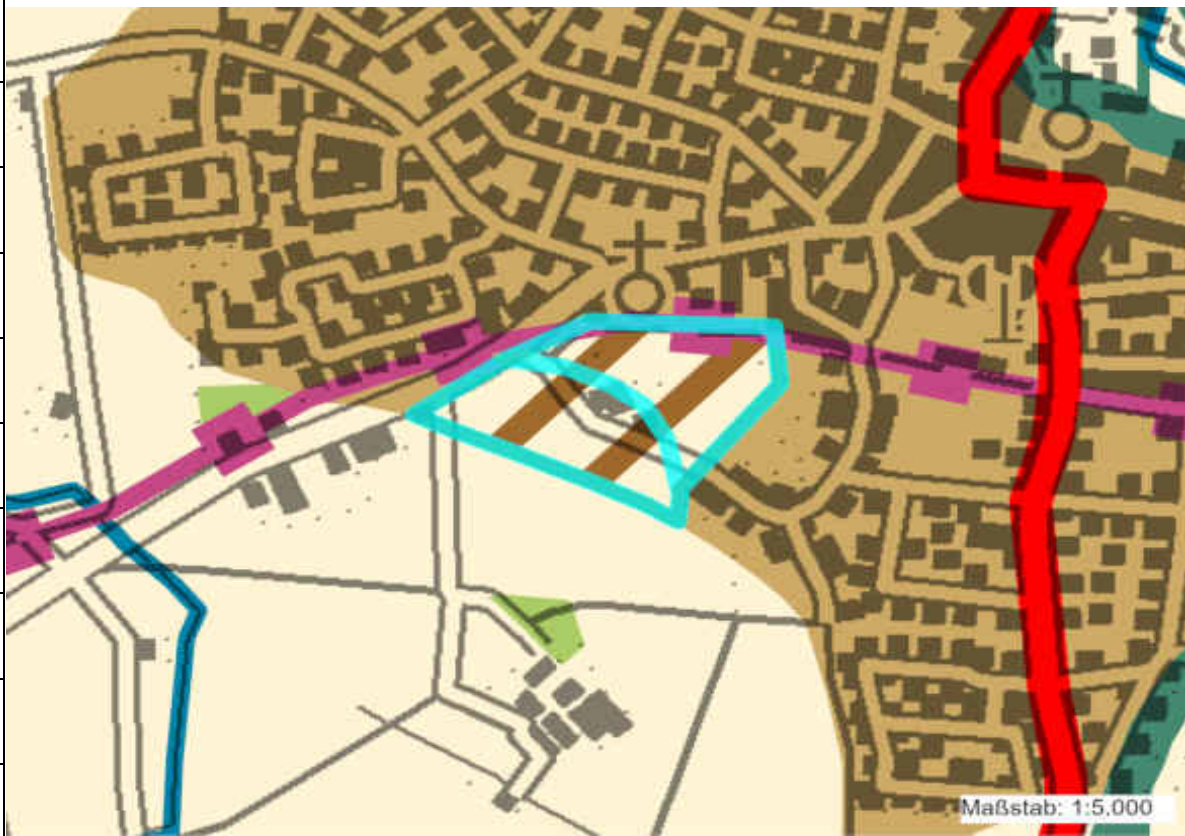
Sonstige Belange				
Kriterium/Bewertung begrenzend (hohes Gewicht, mittleres Gewicht, geringes Gewicht); begünstigend			JA/NEIN	Beschreibung
1/2	Ausschlusskriterium	Windenergiebereiche/Windkonzentrationszonen	NEIN	
7		Bereichen für die Sicherung und den Abbau oberflächennaher Bodenschätze (BSAB)	NEIN	
8		Bereiche für Aufschüttungen	NEIN	
9		Bereiche mit Zweckbindung	NEIN	
10		Störfallbetriebe	NEIN	
11		konkrete Leitungsführung & im Grundbuch dinglich gesicherter Schutzstreifen (Strom ab 110kV, Gas/Produkten ab 30cm)	NEIN	
14	Abwägungskriterien	Landwirtschaftliche Schwerpunktgebiete	NEIN	
15		landwirtschaftlich wertvolle Böden (Bodenwert >55)	NEIN	
21		Reservegebiete (Rohstoffe)	NEIN	
22/23		1000 m Puffer zu Windenergiebereichen/-konzentrationszonen	NEIN	
28		Freileitungen (ab 220kV; 400 m Abstand zu Wohnbebauung)	NEIN	
29		Agrarstrukturelle Belange (Flurbereinigungen)	NEIN	
31		erweiterte Lärmschutzzone	NEIN	
35		1500m Puffer zu Windenergiebereichen/-konzentrationszonen	NEIN	
43	qualifizierendes Kriterium	Lärmbelastung (Umgebungsärmkartierung)	JA	A 1, A 30, Eisenbahn
44		Bündelungspuffer für Leitungen um Trassen (doppelter Schutzstreifen bei Strom ab 110kV & Gas/Produkten ab 30cm; andere dafür nutzbare linienförmige Infrastruktur)	NEIN	
45/46		Altlasten/Kampfmittel	NEIN	
Abwägungsvorschlag			Mögliche Lärmbelastungen sind auf den nachfolgenden Planungs- und Zulassungsebenen zu prüfen und zu berücksichtigen. Die Fläche ist als ASB-P geeignet.	

<b>Ergebnis Siedlungsflächenpotenzialmodell (SFPM)</b>	Die Fläche ist unter Berücksichtigung des betroffenen Freiraumkriteriums und des sonstigen Belanges <b>für eine Festlegung als ASB-P geeignet</b> . Aufgrund der Flächengröße von > 10 ha wurde hier eine SUP durchgeführt.
--	--

<b>Ergebnis Strategische Umweltprüfung (SUP)*</b>	Hinsichtlich des Kriteriums ‚Wohnen‘ sind erhebliche Umweltauswirkungen zu erwarten. <b>In der schutzgutübergreifenden Gesamtbewertung für diesen Bereich führt dies</b> aufgrund der geringeren Gewichtung dieses Kriteriums <b>insgesamt nicht zu erheblichen Umweltauswirkungen</b> .
---	--

\*Inhalt des jeweiligen SUP-Prüfbogens, Tabelle 4 - Zusammenfassende Einschätzung der Erheblichkeit der Umweltauswirkungen

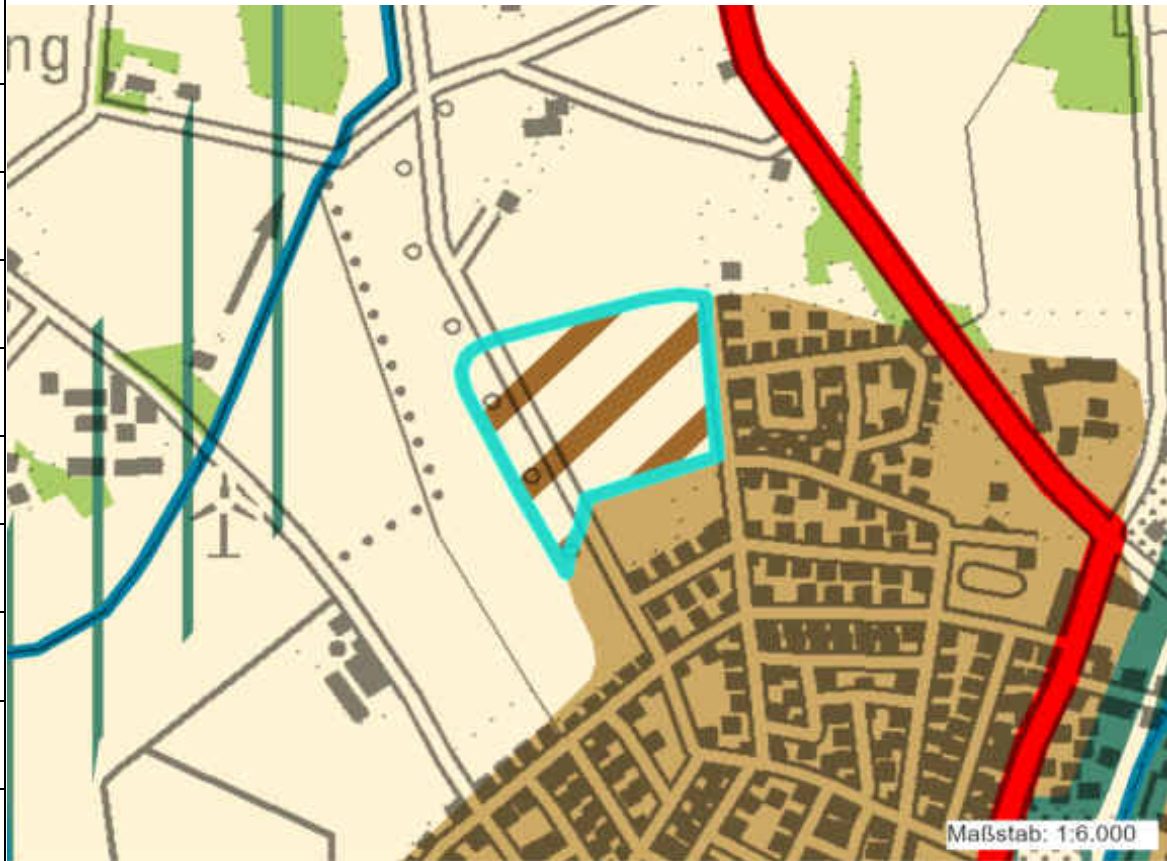
<b>raumordnerische Gesamtabwägung (SFPM &amp; SUP)</b>	
Die Fläche ist aufgrund der Ergebnisse des SFPM und der SUP für eine Festlegung als ASB-P geeignet.	

Allgemeine Informationen			Kartenausschnitt
	Kreis	Steinfurt	
	Kommune	Metelen	
	Ortsteil	Metelen	
	Gebietsbezeichnung	ST- METE-001	
	Größe [ha]	001a: 3 003b: 3	
	Geplante Regionalplanfestlegung	ASB-P	
	Bisherige Regionalplanfestlegung	001a: ASB 001b: AFAB	
	Bemerkung/ Beschreibung	Konzept zentraler Orte	Grundzentrum
		Anschluss an einen	ZASB
Vorschlag der Kommune		JA	
			

Siedlungsstrukturelle Bewertung				
Kriterium/Bewertung begrenzend (hohes Gewicht, mittleres Gewicht, geringes Gewicht); begünstigend			JA/NEIN	Beschreibung
36	qualifizierende Kriterien	Erreichbarkeit des ZVB ( 5 min.)	JA	
37		Erreichbarkeit eines Schienenhaltepunktes (10 min.)	NEIN	
		Erreichbarkeit einer Schnellbushaltestelle (10 min.)	NEIN	
		Erreichbarkeit einer Regionalbushaltestelle (5 min.)	NEIN	
38		Entfernung einer Grundschule < 2000m	JA	
39		Anbindung an überörtliche Verkehrsinfrastruktur/Ortsdurchfahrt	JA	K 59
40		vorhandene Aufnahmefähigkeit technischer Infrastruktur	NEIN	
41		bestehende Zäsuren	NEIN	
42		Kommunale Konzepte	NEIN	
Abwägungsvorschlag			Aus siedlungsstruktureller Sicht ist die Fläche als ASB-P E39geeignet.	

Freiraumbezogene Bewertung						
Kriterium/Bewertung begrenzend (hohes Gewicht, mittleres Gewicht, geringes Gewicht); begleitend			JA/NEIN	Beschreibung	Mögliche Entlassung aus dem Landschaftsschutz/ Ausgleich möglich	Einschätzung der HNB & UNB
3	Ausschlusskriterium	FFH / Vogelschutzgebiet	NEIN			
4		Naturschutzgebiet	NEIN			
5		Wasserschutzgebiet Zone I & II	NEIN			
6		festgesetzte & vorläufige Überschwemmungsgebiete, Überschwemmungsbereiche	NEIN			
12	Abwägungskriterium	Bereich zum Schutz der Natur (BSN) (die nicht durch Ausschlusskriterien abgedeckt sind)	NEIN			
13		verfahrenskritische Vorkommen planungsrelevanter Arten Tiere	NEIN			
13		verfahrenskritische Vorkommen planungsrelevante Arten Pflanzen	NEIN			
16		Biotope gem. § 30 BNatSchG bzw. § 42 LNatSchG NRW	NEIN			
17		Waldbereich	NEIN			
18		Schutzwürdige Böden mit sehr hoher Funktionserfüllung	NEIN			
19		Wasserschutzgebiet Zone III A-C	NEIN			
20		Landschaftsschutzgebiet	NEIN			
24		landesbedeutsame Kulturlandschaften	NEIN			
25		Landschaftsbild mit herausragender Bedeutung	NEIN			
26		Hochwasserrisikogebiete	NEIN			
27		Klimasensible Bereiche mit überregionaler Bedeutung	JA	Kaltluftleitbahn mit hoher Priorität und Kaltlufteinzugsgebiet mit mittlerer Priorität		
30		Bereiche zum Schutz der Landschaft und landschaftsorientierten Erholung (BSLE) (die nicht LSG sind)	NEIN			
32		Vorkommen planungsrelevanter Arten Tiere	NEIN			
32		Vorkommen planungsrelevanter Arten Pflanzen	NEIN			
33		Biotopverbundflächen (die nicht BSN/BSLE sind) & schutzwürdige Biotope	NEIN			
34		Blickbeziehungen/Sichtachsen zu Denkmälern	NEIN			
Abwägungsvorschlag			Da es sich um eine geringfügige Erweiterung des bestehenden Siedlungsraums handelt, bleibt die Funktion der überregionalen Kaltluftleitbahn sowie des Kaltlufteinzugsgebietes im Wesentlichen erhalten. Im Rahmen der nachgeordneten Planungs- und Zulassungsebenen sind insbesondere die klimaökologischen Belange zu berücksichtigen Die Fläche ist aus Freiraumsicht für eine Festlegung als ASB-P geeignet.			

Sonstige Belange				
Kriterium/Bewertung begrenzend (hohes Gewicht, mittleres Gewicht, geringes Gewicht); begünstigend		JA/NEIN	Beschreibung	
1/2	Ausschlusskriterium	Windenergiebereiche/Windkonzentrationszonen	NEIN	
7		Bereichen für die Sicherung und den Abbau oberflächennaher Bodenschätze (BSAB)	NEIN	
8		Bereiche für Aufschüttungen	NEIN	
9		Bereiche mit Zweckbindung	NEIN	
10		Störfallbetriebe	NEIN	
11		konkrete Leitungsführung & im Grundbuch dinglich gesicherter Schutzstreifen (Strom ab 110kV, Gas/Produkten ab 30cm)	NEIN	
14	Abwägungskriterien	Landwirtschaftliche Schwerpunktgebiete	JA	im näheren Umfeld
15		landwirtschaftlich wertvolle Böden (Bodenwert >55)	NEIN	
21		Reservegebiete (Rohstoffe)	NEIN	
22/23		1000 m Puffer zu Windenergiebereichen/-konzentrationszonen	NEIN	
28		Freileitungen (ab 220kV; 400 m Abstand zu Wohnbebauung)	NEIN	
29		Agrarstrukturelle Belange (Flurbereinigungen)	NEIN	
31		erweiterte Lärmschutzzone	NEIN	
35		1500m Puffer zu Windenergiebereichen/-konzentrationszonen	NEIN	
43	qualifizierendes Kriterium	Lärmbelastung (Umgebungslärmkartierung)	NEIN	
44		Bündelungspuffer für Leitungen um Trassen (doppelter Schutzstreifen bei Strom ab 110kV & Gas/Produkten ab 30cm; andere dafür nutzbare linienförmige Infrastruktur)	NEIN	
45/46		Altlasten/Kampfmittel	JA	Altlastenverdachtsfläche am östlichen Rand
Abwägungsvorschlag		Landwirtschaftliche Betriebe sollen in ihrem Bestand und ihren Entwicklungsmöglichkeiten gesichert werden (vgl. G 7.5-2, 3. Abs. LEP NRW). Die vorhandenen landwirtschaftlichen Nutzungen/Hofstellen können zu Konflikten mit einer künftigen Siedlungsentwicklung führen. Dieser Belang sowie der Altlastenverdacht sind im Rahmen der nachfolgenden Planungs- und Zulassungsebenen zu prüfen und zu berücksichtigen. <b>Die Fläche ist aufgrund der landwirtschaftlichen Betriebe im Umfeld nur bedingt als ASB-P geeignet.</b>		
Gesamtabwägung		Das betroffene Freiraumkriterium ist auf den nachfolgenden Planungs- und Zulassungsebenen zu berücksichtigen. <b>Die Fläche ist aufgrund der landwirtschaftlichen Betriebe im Umfeld nur bedingt als ASB-P geeignet.</b> 001a: Da hier bisher bereits ASB/GIB im Regionalplan festgelegt ist, wurde keine erneute SUP durchgeführt. 001b: Aufgrund der Flächengröße von < 10 ha und da SUP-relevante Kriterien nicht betroffen sind, wurde hier keine SUP durchgeführt.		

Allgemeine Informationen			Kartenausschnitt
Kreis	Steinfurt		
Kommune	Metelen		
Ortsteil	Metelen		
Gebietsbezeichnung	ST- METE-002		
Größe [ha]	8		
Geplante Regionalplanfestlegung	ASB-P		
Bisherige Regionalplanfestlegung	AFAB		
Bemerkung/ Beschreibung	Konzept zentraler Orte	Grundzentrum	
	Anschluss an einen	ZASB	
	Vorschlag der Kommune	JA	



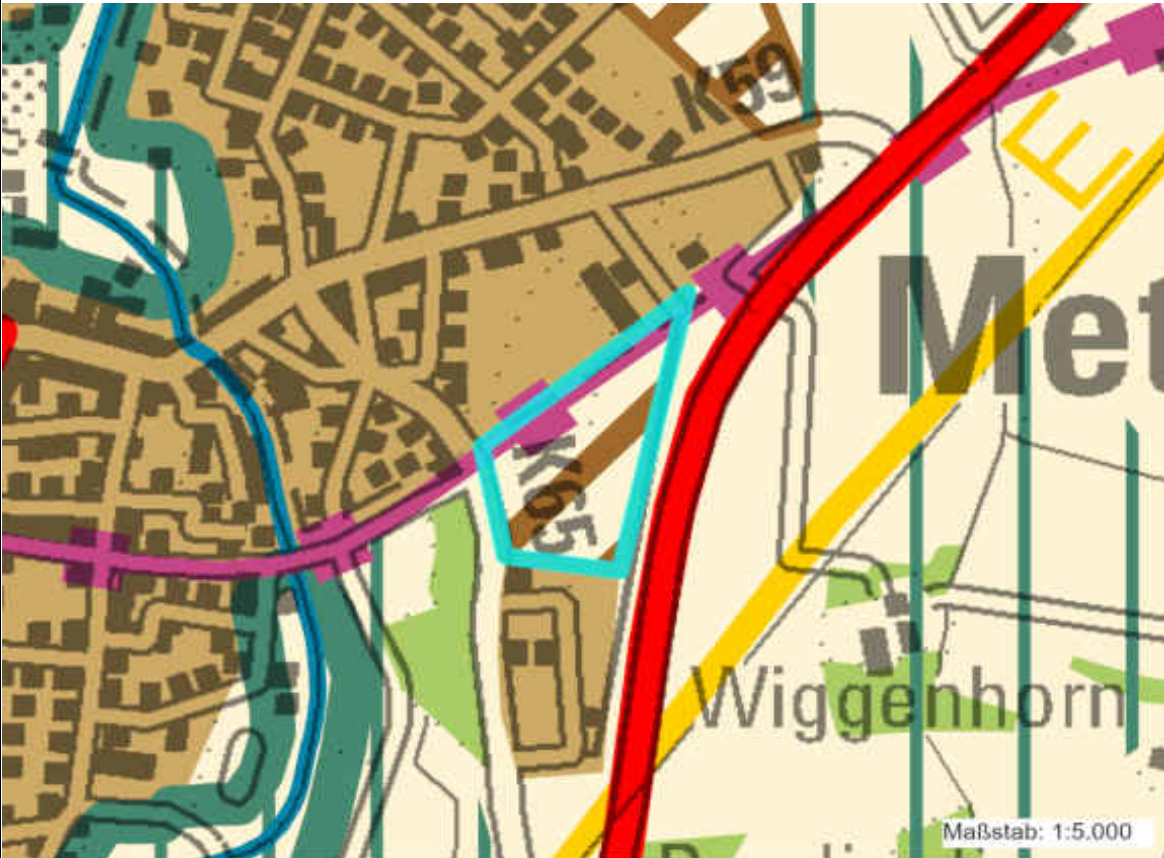
Siedlungsstrukturelle Bewertung				
Kriterium/Bewertung begrenzend (hohes Gewicht, mittleres Gewicht, geringes Gewicht); begleitend			JA/NEIN	Beschreibung
36	qualifizierende Kriterien	Erreichbarkeit des ZVB ( 5 min.)	JA	
37		Erreichbarkeit eines Schienenhaltepunktes (10 min.)	NEIN	
		Erreichbarkeit einer Schnellbushaltestelle (10 min.)	NEIN	
		Erreichbarkeit einer Regionalbushaltestelle (5 min.)	NEIN	
38		Entfernung einer Grundschule < 2000m	JA	
39		Anbindung an überörtliche Verkehrsinfrastruktur/Ortsdurchfahrt	JA	L 582
40		vorhandene Aufnahmefähigkeit technischer Infrastruktur	NEIN	
41		bestehende Zäsuren	NEIN	
42		Kommunale Konzepte	NEIN	
Abwägungsvorschlag			Aus siedlungsstruktureller Sicht ist die Fläche als ASB-P geeignet.	

Freiraumbezogene Bewertung					
Kriterium/Bewertung begrenzend (hohes Gewicht, mittleres Gewicht, geringes Gewicht); begleitend		JA/NEIN	Beschreibung	Mögliche Entlassung aus dem Landschaftsschutz/ Ausgleich möglich	Einschätzung der HNB & UNB
3	Ausschlusskriterium	FFH / Vogelschutzgebiet	NEIN		
4		Naturschutzgebiet	NEIN		
5		Wasserschutzgebiet Zone I & II	NEIN		
6		festgesetzte & vorläufige Überschwemmungsgebiete, Überschwemmungsbereiche	NEIN		

12	Abwägungskriterium	Bereich zum Schutz der Natur (BSN) (die nicht durch Ausschlusskriterien abgedeckt sind)	NEIN			
13		verfahrenskritische Vorkommen planungsrelevanter Arten Tiere	NEIN			
13		verfahrenskritische Vorkommen planungsrelevante Arten Pflanzen	NEIN			
16		Biotope gem. § 30 BNatSchG bzw. § 42 LNatSchG NRW	NEIN			
17		Waldbereich	NEIN			
18		Schutzwürdige Böden mit sehr hoher Funktionserfüllung	JA	in weiten Teilen Plaggenesch, mit sehr hoher Funktionserfüllung als Archiv der Kulturgeschichte und Anmoorgley, Grundwasserböden mit sehr hoher Funktionserfüllung als Biotopentwicklungspotenzial für Extremstandorte, verbreitetes Vorkommen im Gemeindegebiet		
19		Wasserschutzgebiet Zone III A-C	NEIN			
20		Landschaftsschutzgebiet	NEIN			
24		landesbedeutsame Kulturlandschaften	NEIN			
25		Landschaftsbild mit herausragender Bedeutung	NEIN			
26		Hochwasserrisikogebiete	NEIN			
27		Klimasensible Bereiche mit überregionaler Bedeutung	NEIN			
30		Bereiche zum Schutz der Landschaft und landschaftsorientierten Erholung (BSLE) (die nicht LSG sind)	NEIN			
32		Vorkommen planungsrelevanter Arten Tiere	NEIN			
32		Vorkommen planungsrelevanter Arten Pflanzen	NEIN			
33		Biotopverbundflächen (die nicht BSN/BSLE sind) & schutzwürdige Biotope	JA	im Norden geringfügig Biotopverbundfläche besonderer Bedeutung (VB-MS-3709-012: Westliche Seitenbachtäler der Vechte zwischen Metelen und Ochtrup)		
34	Blickbeziehungen/Sichtachsen zu Denkmälern	NEIN				
Abwägungsvorschlag			Die Betroffenheiten der schutzwürdigen Böden sind im Rahmen der nachfolgenden Planungs- und Zulassungsebenen zu berücksichtigen. Der Biotopverbund umfasst den Gewässerlauf mit Begleitstrukturen des außerhalb der Fläche verlaufenden Feldbachs. Daher ist durch das Plangebiet lediglich ein geringfügiger Randbereich der Biotopverbundfläche betroffen und der Verbundcharakter bleibt erhalten. Vermeidungs- und Verminderungsmaßnahmen sind auf den nachgeordneten Planungs- und Zulassungsebenen zu prüfen. Die Fläche ist aus Freiraumsicht für eine Festlegung als ASB-P geeignet.			

Kriterium/Bewertung begrenzend (hohes Gewicht, mittleres Gewicht, geringes Gewicht); begleitend			JA/NEIN	Sonstige Belange Beschreibung
1/2	Ausschlusskriterium	Windenergiebereiche/Windkonzentrationszonen	NEIN	
7		Bereichen für die Sicherung und den Abbau oberflächennaher Bodenschätze (BSAB)	NEIN	
8		Bereiche für Aufschüttungen	NEIN	
9		Bereiche mit Zweckbindung	NEIN	
10		Störfallbetriebe	NEIN	
11		konkrete Leitungsführung & im Grundbuch dinglich gesicherter Schutzstreifen (Strom ab 110kV, Gas/Produkten ab 30cm)	NEIN	
14	Abwägungskriterien	Landwirtschaftliche Schwerpunktgebiete	JA	im nähereren Umfeld
15		landwirtschaftlich wertvolle Böden (Bodenwert >55)	NEIN	
21		Reservegebiete (Rohstoffe)	NEIN	
22/23		1000 m Puffer zu Windenergiebereichen/-konzentrationszonen	NEIN	
28		Freileitungen (ab 220kV; 400 m Abstand zu Wohnbebauung)	NEIN	
29		Agrarstrukturelle Belange (Flurbereinigungen)	NEIN	
31		erweiterte Lärmschutzzone	NEIN	
35		1500m Puffer zu Windenergiebereichen/-konzentrationszonen	NEIN	
43	qualifizierendes Kriterium	Lärmbelastung (Umgebungsärmkartierung)	NEIN	
44		Bündelungspuffer für Leitungen um Trassen (doppelter Schutzstreifen bei Strom ab 110kV & Gas/Produkten ab 30cm; andere dafür nutzbare linienförmige Infrastruktur)	NEIN	
45/46		Altlasten/Kampfmittel	NEIN	
Abwägungsvorschlag			Landwirtschaftliche Betriebe sollen in ihrem Bestand und ihren Entwicklungsmöglichkeiten gesichert werden (vgl. G 7.5-2, 3. Abs. LEP NRW). Die vorhandenen landwirtschaftlichen Nutzungen/Hofstellen können zu Konflikten mit einer künftigen Siedlungsentwicklung führen. Dieser Belang ist im Rahmen der nachfolgenden Planungs- und Zulassungsebenen zu prüfen und zu berücksichtigen. Die Fläche ist aufgrund der landwirtschaftlichen Betriebe im Umfeld nur bedingt als ASB-P geeignet.	
Gesamtabwägung		Das betroffene Freiraumkriterium ist in den nachfolgenden Planungs- und Zulassungsebenen zu berücksichtigen. Die Fläche ist aufgrund der landwirtschaftlichen Betriebe im Umfeld nur bedingt als ASB-P geeignet. Aufgrund der Flächengröße von < 10 ha und da SUP-relevante Kriterien nicht betroffen sind, wurde hier keine SUP durchgeführt.		

Allgemeine Informationen			Kartenausschnitt
	Kreis	Steinfurt	
	Kommune	Metelen	
	Ortsteil	Metelen	
	Gebietsbezeichnung	ST- METE-003	
	Größe [ha]	4	
	Geplante Regionalplanfestlegung	ASB-P	
	Bisherige Regionalplanfestlegung	ASB	
	Bemerkung/ Beschreibung	Konzept zentraler Orte	Grundzentrum
Anschluss an einen		ZASB	
Vorschlag der Kommune		JA	



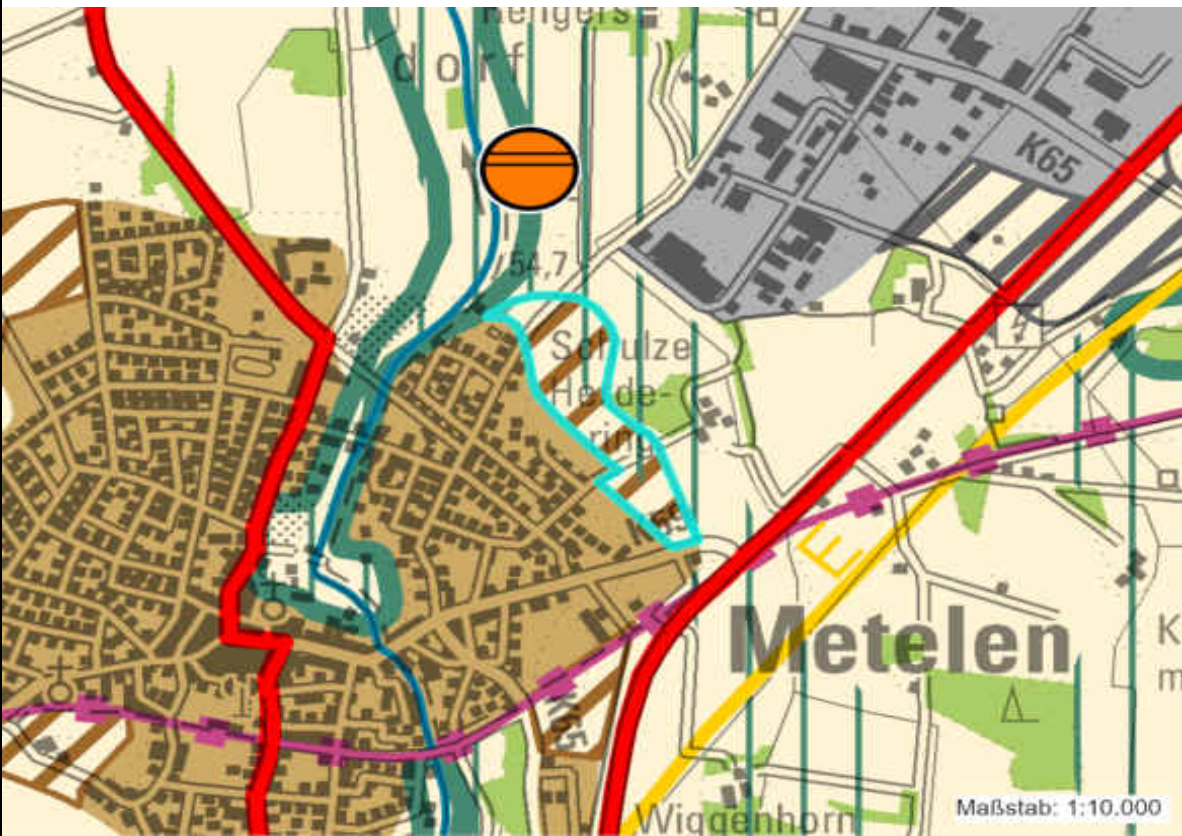
Siedlungsstrukturelle Bewertung				
Kriterium/Bewertung begrenzend (hohes Gewicht, mittleres Gewicht, geringes Gewicht); begünstigend			JA/NEIN	Beschreibung
36	qualifizierende Kriterien	Erreichbarkeit des ZVB ( 5 min.)	JA	
37		Erreichbarkeit eines Schienenhaltepunktes (10 min.)	NEIN	
		Erreichbarkeit einer Schnellbushaltestelle (10 min.)	NEIN	
		Erreichbarkeit einer Regionalbushaltestelle (5 min.)	NEIN	
38		Entfernung einer Grundschule < 2000m	JA	
39		Anbindung an überörtliche Verkehrsinfrastruktur/Ortsdurchfahrt	JA	B 70
40		vorhandene Aufnahmefähigkeit technischer Infrastruktur	JA	
41		bestehende Zäsuren	NEIN	
42		Kommunale Konzepte	NEIN	
Abwägungsvorschlag			Die örtliche Nahversorgung ist erreichbar. Die Fläche grenzt direkt an den vorhandenen Siedlungsbereich an. <b>Aus siedlungsstruktureller Sicht ist die Fläche geeignet.</b>	

Freiraumbezogene Bewertung						
Kriterium/Bewertung begrenzend (hohes Gewicht, mittleres Gewicht, geringes Gewicht); begünstigend			JA/NEIN	Beschreibung	Mögliche Entlassung aus dem Landschaftsschutz/ Ausgleich möglich	Einschätzung der HNB & UNB
3	Ausschlusskriterium	FFH / Vogelschutzgebiet	NEIN			
4		Naturschutzgebiet	NEIN			
5		Wasserschutzgebiet Zone I & II	NEIN			
6		festgesetzte & vorläufige Überschwemmungsgebiete, Überschwemmungsbereiche	NEIN			

12	Abwägungskriterium	Bereich zum Schutz der Natur (BSN) (die nicht durch Ausschlusskriterien abgedeckt sind)	NEIN			
13		verfahrenskritische Vorkommen planungsrelevanter Arten Tiere	NEIN			
13		verfahrenskritische Vorkommen planungsrelevante Arten Pflanzen	NEIN			
16		Biotop gem. § 30 BNatSchG bzw. § 42 LNatSchG NRW	NEIN			
17		Waldbereich	NEIN			
18		Schutzwürdige Böden mit sehr hoher Funktionserfüllung	JA	vollständig Plaggenesch mit sehr hoher Funktionserfüllung; tlw. Anmoorgley, Grundwasserböden als Biotopentwicklungspotenzial für Extremstandorte, verbreitetes Vorkommen im Gemeindegebiet		
19		Wasserschutzgebiet Zone III A-C	NEIN			
20		Landschaftsschutzgebiet	NEIN			
24		landesbedeutsame Kulturlandschaften	NEIN			
25		Landschaftsbild mit herausragender Bedeutung	NEIN			
26		Hochwasserrisikogebiete	NEIN			
27		Klimasensible Bereiche mit überregionaler Bedeutung	JA	Kaltlufteinzugsgebiet mit mittlerer Priorität		
30		Bereiche zum Schutz der Landschaft und landschaftsorientierten Erholung (BSLE) (die nicht LSG sind)	NEIN			
32		Vorkommen planungsrelevanter Arten Tiere	NEIN			
32		Vorkommen planungsrelevanter Arten Pflanzen	NEIN			
33		Biotopverbundflächen (die nicht BSN/BSLE sind) & schutzwürdige Biotop	NEIN			
34	Blickbeziehungen/Sichtachsen zu Denkmälern	NEIN				
Abwägungsvorschlag			Die Betroffenheit des schutzwürdigen Bodens ist im Rahmen der nachfolgenden Planungs- und Zulassungsebenen zu berücksichtigen. Da es sich um eine geringfügige Erweiterung des bestehenden Siedlungsraums handelt, bleibt die Funktion des Kaltlufteinzugsgebietes erhalten. Im Rahmen der nachgeordneten Planungs- und Zulassungsebenen sind insbesondere die klimaökologischen Belange zu berücksichtigen. Der Umgang mit den Heckenstrukturen und den Kompensationspflanzungen ist im Rahmen der nachfolgenden Bauleitplanung zu prüfen. <b>Die Fläche ist aus Freiraumsicht für eine Festlegung als ASB-P geeignet.</b>			

Kriterium/Bewertung begrenzend (hohes Gewicht, mittleres Gewicht, geringes Gewicht); begünstigend			JA/NEIN	Sonstige Belange Beschreibung
1/2	Ausschlusskriterium	Windenergiebereiche/Windkonzentrationszonen	NEIN	
7		Bereichen für die Sicherung und den Abbau oberflächennaher Bodenschätze (BSAB)	NEIN	
8		Bereiche für Aufschüttungen	NEIN	
9		Bereiche mit Zweckbindung	NEIN	
10		Störfallbetriebe	NEIN	
11		konkrete Leitungsführung & im Grundbuch dinglich gesicherter Schutzstreifen (Strom ab 110kV, Gas/Produkten ab 30cm)	NEIN	
14	Abwägungskriterien	Landwirtschaftliche Schwerpunktgebiete	NEIN	
15		landwirtschaftlich wertvolle Böden (Bodenwert >55)	NEIN	
21		Reservegebiete (Rohstoffe)	NEIN	
22/23		1000 m Puffer zu Windenergiebereichen/-konzentrationszonen	NEIN	
28		Freileitungen (ab 220kV; 400 m Abstand zu Wohnbebauung)	JA	380 kV-Stromfreileitung
29		Agrarstrukturelle Belange (Flurbereinigungen)	NEIN	
31		erweiterte Lärmschutzzone	NEIN	
35		1500m Puffer zu Windenergiebereichen/-konzentrationszonen	NEIN	
43	qualifizierendes Kriterium	Lärmbelastung (Umgebungsärmkartierung)	NEIN	
44		Bündelungspuffer für Leitungen um Trassen (doppelter Schutzstreifen bei Strom ab 110kV & Gas/Produkten ab 30cm; andere dafür nutzbare linienförmige Infrastruktur)	NEIN	
45/46		Altlasten/Kampfmittel	NEIN	
Abwägungsvorschlag			Aus raumordnerischer Sicht sollen Wohnbaugebiete nach Möglichkeit einen Abstand von 400 m zu Höchstspannungsfreileitungen von 220 kV oder mehr haben (vgl. Grundsatz 8.2-3 LEP NRW). Dieser Abstand wird vom ASB-P nicht eingehalten. Nach den Vorstellungen der Gemeinde soll dieser ASB-P hauptsächlich für die Ansiedlung von Kleingewerbe/nicht störendem Gewerbe genutzt werden. Auf den nachfolgenden Planungs- und Zulassungsebenen sind mögliche Konflikte von heranrückender Siedlungsentwicklung an Höchstspannungsfreileitungen abzuwägen. Die Fläche ist vorbehaltlich, dass hier keine Wohnnutzungen erfolgt, als ASB-P geeignet.	
Gesamtabwägung		Die Fläche ist vorbehaltlich, dass hier keine Wohnnutzungen erfolgt, als ASB-P geeignet. Da hier bisher bereits ASB im Regionalplan festgelegt ist, wurde keine erneute SUP durchgeführt.		



Allgemeine Informationen			Kartenausschnitt
	Kreis	Steinfurt	
	Kommune	Metelen	
	Ortsteil	Metelen	
	Gebietsbezeichnung	ST- METE-004	
	Größe [ha]	10	
	Geplante Regionalplanfestlegung	ASB-P	
	Bisherige Regionalplanfestlegung	AFAB / BSLE	
	Bemerkung/ Beschreibung	Konzept zentraler Orte	Grundzentrum
		Anschluss an einen	ZASB
Vorschlag der Kommune		JA	
			



Siedlungsstrukturelle Bewertung				
Kriterium/Bewertung begrenzend (hohes Gewicht, mittleres Gewicht, geringes Gewicht); begünstigend			JA/NEIN	Beschreibung
36	qualifizierende Kriterien	Erreichbarkeit des ZVB ( 5 min.)	JA	
37		Erreichbarkeit eines Schienenhaltepunktes (10 min.)	JA	
		Erreichbarkeit einer Schnellbushaltestelle (10 min.)	NEIN	
		Erreichbarkeit einer Regionalbushaltestelle (5 min.)	NEIN	
38		Entfernung einer Grundschule < 2000m	JA	
39		Anbindung an überörtliche Verkehrsinfrastruktur/Ortsdurchfahrt	JA	B 70, K 59
40		vorhandene Aufnahmefähigkeit technischer Infrastruktur	JA	
41		bestehende Zäsuren	NEIN	
42		Kommunale Konzepte	NEIN	
Abwägungsvorschlag			Aus siedlungsstruktureller Sicht ist die Fläche als ASB-P geeignet.	

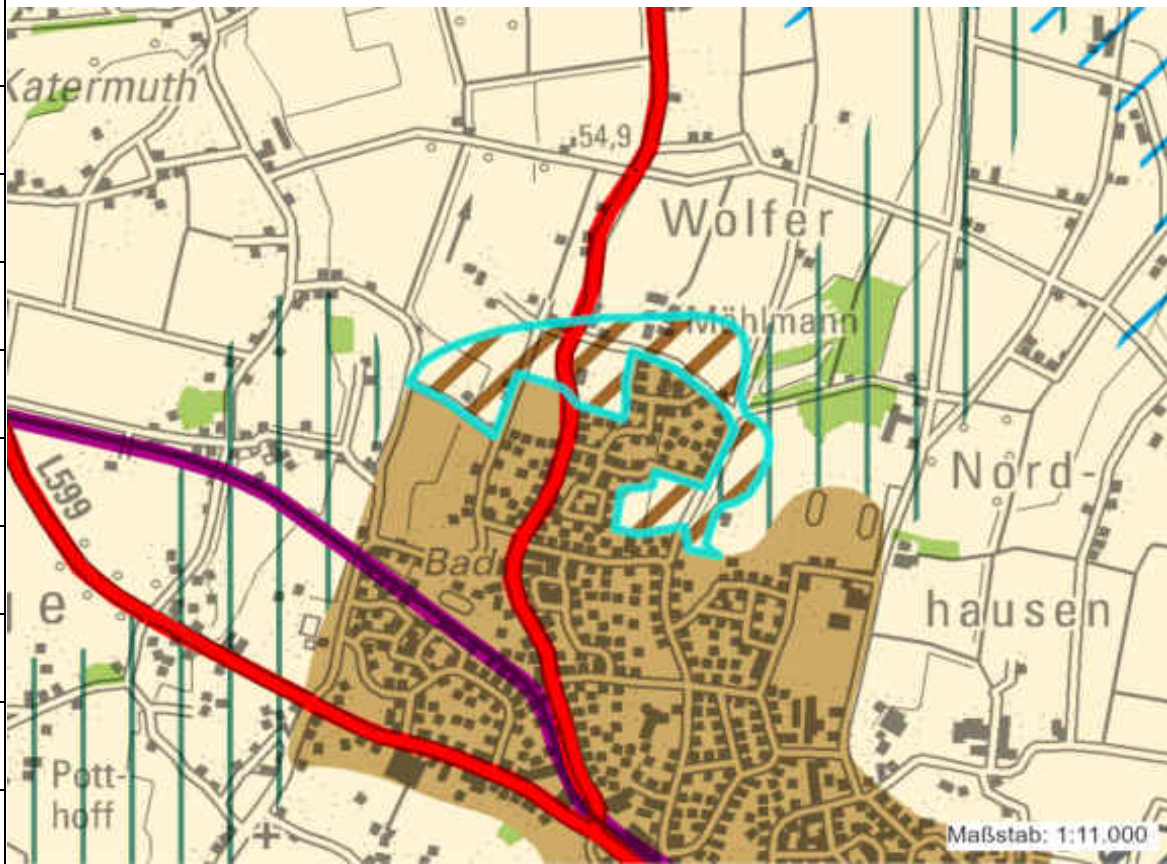
Freiraumbezogene Bewertung						
Kriterium/Bewertung begrenzend (hohes Gewicht, mittleres Gewicht, geringes Gewicht); begünstigend			JA/NEIN	Beschreibung	Mögliche Entlassung aus dem Landschaftsschutz/ Ausgleich möglich	Einschätzung der HNB & UNB
3	Ausschlusskriterium	FFH / Vogelschutzgebiet	NEIN			
4		Naturschutzgebiet	NEIN			
5		Wasserschutzgebiet Zone I & II	NEIN			
6		festgesetzte & vorläufige Überschwemmungsgebiete, Überschwemmungsbereiche	NEIN			

12	Abwägungskriterium	Bereich zum Schutz der Natur (BSN) (die nicht durch Ausschlusskriterien abgedeckt sind)	NEIN			
13		verfahrenskritische Vorkommen planungsrelevanter Arten Tiere	NEIN			
13		verfahrenskritische Vorkommen planungsrelevante Arten Pflanzen	NEIN			
16		Biotop gem. § 30 BNatSchG bzw. § 42 LNatSchG NRW	NEIN			
17		Waldbereich	NEIN			
18		Schutzwürdige Böden mit sehr hoher Funktionserfüllung	JA	Anmoorgley, Grundwasserböden mit sehr hoher Funktionserfüllung als Biotopentwicklungspotenzial für Extremstandorte im Südwesten tlw. betroffen; verbreitetes Vorkommen im Gemeindegebiet		
19		Wasserschutzgebiet Zone III A-C	NEIN			
20		Landschaftsschutzgebiet	NEIN			
24		landesbedeutsame Kulturlandschaften	NEIN			
25		Landschaftsbild mit herausragender Bedeutung	NEIN			
26		Hochwasserrisikogebiete	NEIN			
27		Klimasensible Bereiche mit überregionaler Bedeutung	NEIN			
30		Bereiche zum Schutz der Landschaft und landschaftsorientierten Erholung (BSLE) (die nicht LSG sind)	JA	teilweise		
32		Vorkommen planungsrelevanter Arten Tiere	NEIN			
32		Vorkommen planungsrelevanter Arten Pflanzen	NEIN			
33		Biotopverbundflächen (die nicht BSN/BSLE sind) & schutzwürdige Biotop	NEIN			
34	Blickbeziehungen/Sichtachsen zu Denkmälern	NEIN				
Abwägungsvorschlag			Die Betroffenheit des schutzwürdigen Bodens ist im Rahmen der nachfolgenden Planungs- und Zulassungsebenen zu berücksichtigen. Die Fläche überschneidet sich sehr geringfügig mit Biotopverbundflächen. Diese Betroffenheiten können aufgrund des regionalplanerischen Maßstabes vernachlässigt werden. Dem über den Biotopverbund hinausgehenden BSLE unterliegen im Bereich des ASB-P keine weiteren Schutzausweisungen. Die teilweise Betroffenheit des BSLE ist im Rahmen der nachfolgenden Planungs- und Zulassungsebenen zu berücksichtigen. Aufgrund der Abstandes von mehr als 100 m zum Bach sowie den zwischen ASB-P und Bach liegenden Waldflächen und Gebäuden <b>ist die Fläche aus Freiraumsicht für eine Festlegung als ASB-P geeignet.</b>			

Sonstige Belange				
Kriterium/Bewertung begrenzend (hohes Gewicht, mittleres Gewicht, geringes Gewicht); qualifizierend			JA/NEIN	Beschreibung
1/2	Ausschlusskriterium	Windenergiebereiche/Windkonzentrationszonen	NEIN	
7		Bereichen für die Sicherung und den Abbau oberflächennaher Bodenschätze (BSAB)	NEIN	
8		Bereiche für Aufschüttungen	NEIN	
9		Bereiche mit Zweckbindung	NEIN	
10		Störfallbetriebe	NEIN	
11		konkrete Leitungsführung & im Grundbuch dinglich gesicherter Schutzstreifen (Strom ab 110kV, Gas/Produkten ab 30cm)	NEIN	
14	Abwägungskriterien	Landwirtschaftliche Schwerpunktgebiete	NEIN	
15		landwirtschaftlich wertvolle Böden (Bodenwert >55)	NEIN	
21		Reservegebiete (Rohstoffe)	NEIN	
22/23		1000 m Puffer zu Windenergiebereichen/-konzentrationszonen	NEIN	
28		Freileitungen (ab 220kV; 400 m Abstand zu Wohnbebauung)	JA	380 kV
29		Agrarstrukturelle Belange (Flurbereinigungen)	NEIN	
31		erweiterte Lärmschutzzone	NEIN	
35		1500m Puffer zu Windenergiebereichen/-konzentrationszonen	NEIN	
43	qualifizierendes Kriterium	Lärmbelastung (Umgebungslärmkartierung)	NEIN	
44		Bündelungspuffer für Leitungen um Trassen (doppelter Schutzstreifen bei Strom ab 110kV & Gas/Produkten ab 30cm; andere dafür nutzbare linienförmige Infrastruktur)	NEIN	
45/46		Altlasten/Kampfmittel	NEIN	
Abwägungsvorschlag			Aus raumordnerischer Sicht sollen Wohnbaugebiete nach Möglichkeit einen Abstand von 400 m zu Höchstspannungsfreileitungen von 220 kV oder mehr haben (vgl. Grundsatz 8.2-3 LEP NRW). Dieser Abstand wird vom ASB-P nicht eingehalten. Jedoch rückt der ASB-P nicht näher an die Freileitung heran als der bestehende Siedlungsbereich mit Wohnbebauung. Auf den nachfolgenden Planungs- und Zulassungsebenen sind mögliche Konflikte von heranrückender Wohnbebauung an Höchstspannungsfreileitungen abzuwägen. Die Fläche ist aus Freiraumsicht für eine Festlegung als ASB-P geeignet.	

Ergebnis Siedlungsflächenpotenzialmodell (SFPM)	Aufgrund der sehr eingeschränkten Alternativen für Wohnbauentwicklung in Metelen, ist die Fläche unter Berücksichtigung der betroffenen Freiraumkriterien und sonstigen Belange <b>für die Festlegung als ASB-P geeignet.</b>
Ergebnis Strategische Umweltprüfung (SUP)*	<p>Die sehr kleinflächige Betroffenheit der Biotopverbundfläche mit herausragender Bedeutung liegt im äußersten Norden des Plangebiets. Eine Flächeninanspruchnahme kann durch Aussparung des betroffenen Bereiches bei der Konkretisierung der Planung auf den nachgelagerten Planungs- und Zulassungsebenen vermieden werden.</p> <p>Hinsichtlich der schutzgutbezogenen Beurteilung sind demnach voraussichtlich bei zwei Kriterien (schutzwürdige Böden / klimarelevante Böden, Kulturlandschaft) erhebliche Umweltauswirkungen zu erwarten, so dass <b>die Umweltauswirkungen schutzgutübergreifend als erheblich eingeschätzt werden.</b></p> <p>Die Planungsregion ist großflächig durch klimarelevante bzw. schutzwürdige Böden charakterisiert. Eine Vermeidung der Inanspruchnahme von schutzwürdigen Böden durch eine Flächenanpassung / -verlagerung ist i.d.R. alternativlos, da auch hierdurch i.d.R. wieder schutzwürdige Böden betroffen sind (vgl. Kap. 4.4 und 4.6 des Umweltberichts).</p> <p>Das Münsterland ist nahezu flächendeckend von Bedeutung für die historische Kulturlandschaft (vgl. Kap. 4.8 des Umweltberichts). Aufgrund des hohen Flächenanteils an regional bedeutsamen Kulturlandschaftsbereichen lässt sich eine Überlagerung der Kulturlandschaft mit den Plangebieten i.d.R. nicht vermeiden, eine Anpassung von Plangebieten stellt daher i.d.R. keine Alternative dar.</p>
raumordnerische Gesamtabwägung (SFPM & SUP)	
<p>Nach der SUP überschneidet sich der ASB-P sehr geringfügig mit Biotopverbundflächen, die jedoch aufgrund des regionalplanerischen Maßstabes vernachlässigt werden können. Auch wenn in der SUP die Umweltauswirkungen schutzgutübergreifend als erheblich eingeschätzt werden, können durch Veränderung der Fläche oder eine alternative Verortung der Fläche die Betroffenheiten nicht vermieden werden.</p> <p>Die im SFPM betroffenen Freiraumkriterien und sonstigen Belange sind auf den nachgeordneten Planungs- und Zulassungsebenen zu berücksichtigen. Sie sind vermeidbar oder ausgleichbar.</p> <p><b>Insgesamt wird die Fläche für die ASB-P Festlegung als geeignet bewertet.</b></p>	

\*Inhalt des jeweiligen SUP-Prüfbogens, Tabelle 4 - Zusammenfassende Einschätzung der Erheblichkeit der Umweltauswirkungen

Allgemeine Informationen			Kartenausschnitt
Kreis	Steinfurt		
Kommune	Mettingen		
Ortsteil	Mettingen		
Gebietsbezeichnung	ST-METT-001		
Größe [ha]	21		
Geplante Regionalplanfestlegung	ASB-P		
Bisherige Regionalplanfestlegung	AFAB, geringfügig ASB + BSLE		
Bemerkung/ Beschreibung	Konzept zentraler Orte	Grundzentrum	
	Anschluss an einen	ZASB	
	Vorschlag der Kommune	JA	

Siedlungsstrukturelle Bewertung				
Kriterium/Bewertung begrenzend (hohes Gewicht, mittleres Gewicht, geringes Gewicht); begünstigend			JA/NEIN	Beschreibung
36	qualifizierende Kriterien	Erreichbarkeit des ZVB ( 5 min.)	NEIN	
37		Erreichbarkeit eines Schienenhaltepunktes (10 min.)	JA	
		Erreichbarkeit einer Schnellbushaltestelle (10 min.)	JA	
		Erreichbarkeit einer Regionalbushaltestelle (5 min.)	NEIN	
38		Entfernung einer Grundschule < 2000m	JA	
39		Anbindung an überörtliche Verkehrsinfrastruktur/Ortsdurchfahrt	JA	L 599
40		vorhandene Aufnahmefähigkeit technischer Infrastruktur	JA	
41		bestehende Zäsuren	NEIN	
42		Kommunale Konzepte	NEIN	
Abwägungsvorschlag			Aus siedlungsstruktureller Sicht ist die Fläche als ASB-P geeignet.	

Freiraumbezogene Bewertung					
Kriterium/Bewertung begrenzend (hohes Gewicht, mittleres Gewicht, geringes Gewicht); begünstigend		JA/NEIN	Beschreibung	Mögliche Entlassung aus dem Landschaftsschutz/ Ausgleich möglich	Einschätzung der HNB & UNB
3	Ausschlusskriterium	FFH / Vogelschutzgebiet	NEIN		
4		Naturschutzgebiet	NEIN		
5		Wasserschutzgebiet Zone I & II	NEIN		
6		festgesetzte & vorläufige Überschwemmungsgebiete, Überschwemmungsbereiche	NEIN		

12	Abwägungskriterium	Bereich zum Schutz der Natur (BSN) (die nicht durch Ausschlusskriterien abgedeckt sind)	NEIN			
13		verfahrenskritische Vorkommen planungsrelevanter Arten Tiere	NEIN			
13		verfahrenskritische Vorkommen planungsrelevante Arten Pflanzen	NEIN			
16		Biotop gem. § 30 BNatSchG bzw. § 42 LNatSchG NRW	NEIN			
17		Waldbereich	NEIN			
18		Schutzwürdige Böden mit sehr hoher Funktionserfüllung	JA	geringfügig Plaggenesch mit sehr hoher Funktionserfüllung als Archiv der Kulturgeschichte im Nordosten, verbreitetes Vorkommen im Gemeindegebiet		
19		Wasserschutzgebiet Zone III A-C	NEIN			
20		Landschaftsschutzgebiet	NEIN			
24		landesbedeutsame Kulturlandschaften	NEIN			
25		Landschaftsbild mit herausragender Bedeutung	NEIN			
26		Hochwasserrisikogebiete	NEIN			
27		Klimasensible Bereiche mit überregionaler Bedeutung	JA	tlw. Einzugsgebiet von Kaltluftleitbahnen überregionaler Bedeutung mit hoher Produktivität		
30		Bereiche zum Schutz der Landschaft und landschaftsorientierten Erholung (BSLE) (die nicht LSG sind)	JA	geringfügige Betroffenheit		
32		Vorkommen planungsrelevanter Arten Tiere	NEIN			
32		Vorkommen planungsrelevanter Arten Pflanzen	NEIN			
33	Abwägungsvorschlag	Biotopverbundflächen (die nicht BSN/BSLE sind) & schutzwürdige Biotop	JA	geringfügige Betroffenheit einer Biotopverbundfläche besonderer Bedeutung: VB-MS-3612-002 Nebenbachtäler der Recker Aa		
34		Blickbeziehungen/Sichtachsen zu Denkmälern	NEIN			
			Da es sich um eine Erweiterung des bestehenden Siedlungsraums am Endpunkt der Kaltluftleitbahn handelt, kommt es zu keiner Barrierewirkung durch den geplanten ASB-P. Im Rahmen der nachgeordneten Bauleitplanungen sind die klimaökologischen Belange sowie die Betroffenheit des schutzwürdigen Bodens zu berücksichtigen. Die geringfügige Betroffenheit des BSLE ist im Rahmen der nachfolgenden Planungs- und Zulassungsebenen zu berücksichtigen. Insbesondere Auswirkungen auf den Biotopverbund durch den Zerschneidungseffekt und das stärkere Verkehrsaufkommen sind auf den nachgeordneten Planungs- und Zulassungsebenen zu prüfen. Die Fläche ist aus Freiraumsicht für eine Festlegung als ASB-P geeignet.			

Sonstige Belange				
Kriterium/Bewertung begrenzend (hohes Gewicht, mittleres Gewicht, geringes Gewicht); begünstigend			JA/NEIN	Beschreibung
1/2	Ausschlusskriterium	Windenergiebereiche/Windkonzentrationszonen	NEIN	
7		Bereichen für die Sicherung und den Abbau oberflächennaher Bodenschätze (BSAB)	NEIN	
8		Bereiche für Aufschüttungen	NEIN	
9		Bereiche mit Zweckbindung	NEIN	
10		Störfallbetriebe	NEIN	
11		konkrete Leitungsführung & im Grundbuch dinglich gesicherter Schutzstreifen (Strom ab 110kV, Gas/Produkten ab 30cm)	NEIN	
14	Abwägungskriterien	Landwirtschaftliche Schwerpunktgebiete	NEIN	
15		landwirtschaftlich wertvolle Böden (Bodenwert >55)	NEIN	
21		Reservegebiete (Rohstoffe)	NEIN	
22/23		1000 m Puffer zu Windenergiebereichen/-konzentrationszonen	NEIN	
28		Freileitungen (ab 220kV; 400 m Abstand zu Wohnbebauung)	NEIN	
29		Agrarstrukturelle Belange (Flurbereinigungen)	NEIN	
31		erweiterte Lärmschutzzone	NEIN	
35		1500m Puffer zu Windenergiebereichen/-konzentrationszonen	NEIN	
43	qualifizierendes Kriterium	Lärmbelastung (Umgebungsärmkartierung)	NEIN	
44		Bündelungspuffer für Leitungen um Trassen (doppelter Schutzstreifen bei Strom ab 110kV & Gas/Produkten ab 30cm; andere dafür nutzbare linienförmige Infrastruktur)	NEIN	
45/46		Altlasten/Kampfmittel	NEIN	
Abwägungsvorschlag			Die Fläche ist als ASB-P geeignet.	

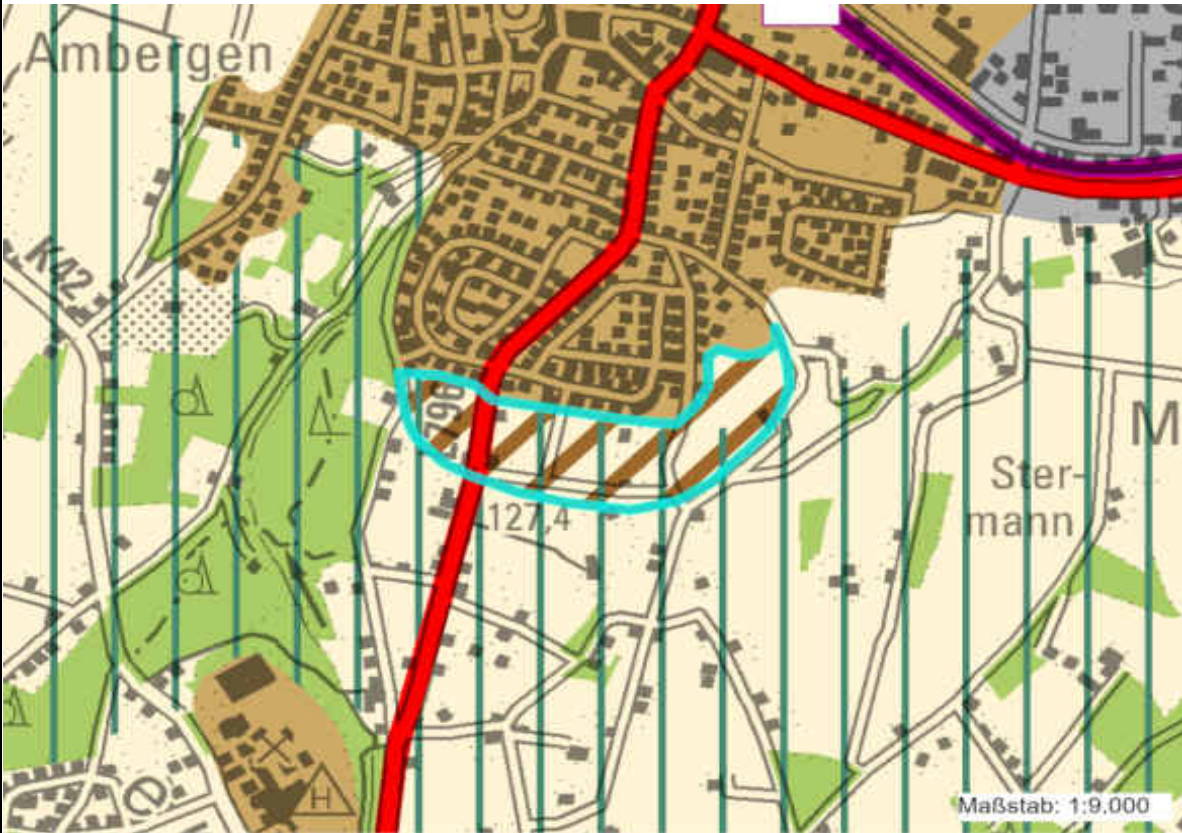


<b>Ergebnis Siedlungsflächenpotenzialmodell (SFPM)</b>	Die Fläche ist unter Berücksichtigung des betroffenen Freiraumkriterien für eine Festlegung als ASB-P geeignet. Aufgrund der Flächengröße von > 10 ha wurde hier eine SUP durchgeführt.
--	---

<b>Ergebnis Strategische Umweltprüfung (SUP)*</b>	<p>Hinsichtlich der schutzgutbezogenen Beurteilung sind voraussichtlich bei zwei Kriterien (Erholungsorte, schutzwürdige Böden) erhebliche Umweltauswirkungen zu erwarten, so dass die Umweltauswirkungen schutzgutübergreifend als erheblich eingeschätzt werden.</p> <p>Die Planungsregion ist großflächig durch klimarelevante bzw. schutzwürdige Böden charakterisiert. Eine Vermeidung der Inanspruchnahme von schutzwürdigen Böden durch eine Flächenanpassung / -verlagerung ist i.d.R. alternativlos, da auch hierdurch i.d.R. wieder schutzwürdige Böden betroffen sind (vgl. Kap. 4.4 und 4.6 des Umweltberichts).</p>
---	--

\*Inhalt des jeweiligen SUP-Prüfbogens, Tabelle 4 - Zusammenfassende Einschätzung der Erheblichkeit der Umweltauswirkungen

<b>raumordnerische Gesamtabwägung (SFPM &amp; SUP)</b>	
<p>Auch wenn in der SUP die Umweltauswirkungen schutzgutübergreifend als erheblich eingeschätzt werden, können durch Veränderung der Fläche oder eine alternative Verortung der Fläche die Betroffenheiten nicht vermieden werden. Mettingen ist ein Erholungsort. Der ASB-P 001 liegt geringfügig innerhalb der Abgrenzung des Erholungsortes. Auch wenn eine Funktionseinschränkung oder ein Funktionsverlust durch eine Erweiterung des Siedlungsbereiches nicht erwartet wird, so ist dieser Belang auf der nachgeordneten Planungs- und Zulassungsebene zu berücksichtigen.</p> <p>Die im SFPM betroffenen Freiraumkriterien sind auf den nachgeordneten Planungs- und Zulassungsebenen zu berücksichtigen. Sie sind vermeidbar oder ausgleichbar.</p> <p>Insgesamt wird die Fläche für die ASB-P Festlegung als geeignet bewertet.</p>	

Allgemeine Informationen			Kartenausschnitt
<div>Kreis</div> <div>Kommune</div> <div>Ortsteil</div> <div>Gebietsbezeichnung</div> <div>Größe [ha]</div> <div>Geplante Regionalplanfestlegung</div> <div>Bisherige Regionalplanfestlegung</div>	Steinfurt		
	Mettingen		
	Mettingen		
	ST-Mett-002		
	15		
	ASB-P		
	AFAB, vorwiegend BSLE		
<div>Bemerkung/ Beschreibung</div>	Konzept zentraler Orte	Grundzentrum	
	Anschluss an einen	ZASB	
	Vorschlag der Kommune	JA	

Siedlungsstrukturelle Bewertung				
Kriterium/Bewertung begrenzend (hohes Gewicht, mittleres Gewicht, geringes Gewicht); begleitend			JA/NEIN	Beschreibung
36	qualifizierende Kriterien	Erreichbarkeit des ZVB (5 min.)	JA	
37		Erreichbarkeit eines Schienenhaltepunktes (10 min.)	JA	
		Erreichbarkeit einer Schnellbushaltestelle (10 min.)	JA	
		Erreichbarkeit einer Regionalbushaltestelle (5 min.)	NEIN	
38		Entfernung einer Grundschule < 2000m	JA	
39		Anbindung an überörtliche Verkehrsinfrastruktur/Ortsdurchfahrt	JA	L 579
40		vorhandene Aufnahmefähigkeit technischer Infrastruktur	JA	
41		bestehende Zäsuren	NEIN	
42		Kommunale Konzepte	NEIN	
Abwägungsvorschlag			Aus siedlungsstruktureller Sicht ist die Fläche als ASB-P geeignet.	

Freiraumbezogene Bewertung						
Kriterium/Bewertung begrenzend (hohes Gewicht, mittleres Gewicht, geringes Gewicht); begleitend			JA/NEIN	Beschreibung	Mögliche Entlassung aus dem Landschaftsschutz/ Ausgleich möglich	Einschätzung der HNB & UNB
3	Ausschlusskriterium	FFH / Vogelschutzgebiet	NEIN			
4		Naturschutzgebiet	NEIN			
5		Wasserschutzgebiet Zone I & II	NEIN			
6		festgesetzte & vorläufige Überschwemmungsgebiete, Überschwemmungsbereiche	NEIN			
12	Abwägungskriterium	Bereich zum Schutz der Natur (BSN) (die nicht durch Ausschlusskriterien abgedeckt sind)	NEIN			
13		verfahrenskritische Vorkommen planungsrelevanter Arten Tiere	NEIN			
13		verfahrenskritische Vorkommen planungsrelevante Arten Pflanzen	NEIN			
16		Biotope gem. § 30 BNatSchG bzw. § 42 LNatSchG NRW	NEIN			
17		Waldbereich	NEIN			
18		Schutzwürdige Böden mit sehr hoher Funktionserfüllung	JA	vollständig Braunerde-Parabraunerde, fruchtbare Böden mit sehr hoher Funktionserfüllung als Regelungs- und Pufferfunktion / natürliche Bodenfruchtbarkeit, verbreitetes Vorkommen im Gemeindegebiet.		
19		Wasserschutzgebiet Zone III A-C	NEIN			
20		Landschaftsschutzgebiet	NEIN			
24		landesbedeutsame Kulturlandschaften	NEIN			
25		Landschaftsbild mit herausragender Bedeutung	NEIN			
26		Hochwasserrisikogebiete	NEIN			
27		Klimasensible Bereiche mit überregionaler Bedeutung	JA	im Westen überwiegend Kaltlufteinzugsgebiet von überregionaler Bedeutung mit sehr hoher Priorität		
30		Bereiche zum Schutz der Landschaft und landschaftsorientierten Erholung (BSLE) (die nicht LSG sind)	NEIN			
32		Vorkommen planungsrelevanter Arten Tiere	NEIN			
32		Vorkommen planungsrelevanter Arten Pflanzen	NEIN			
33		Biotopverbundflächen (die nicht BSN/BSLE sind) & schutzwürdige Biotope	NEIN			
34		Blickbeziehungen/Sichtachsen zu Denkmälern	NEIN			
Abwägungsvorschlag			Das Kaltlufteinzugsbiet überlagert den geplanten ASB-P und die gesamte bereits bebaute Ortslage. Durch die Festlegung dieses ASB-P am Rande der Ortslage werden keine erheblichen Beeinträchtigungen erwartet. Im Rahmen der nachgeordneten Bauleitplanungen sind dennoch die klimaökologischen Belange sowie die Betroffenheit des schutzwürdigen Bodens zu berücksichtigen. Die Fläche ist aus Freiraumsicht für eine Festlegung als ASB-P geeignet.			

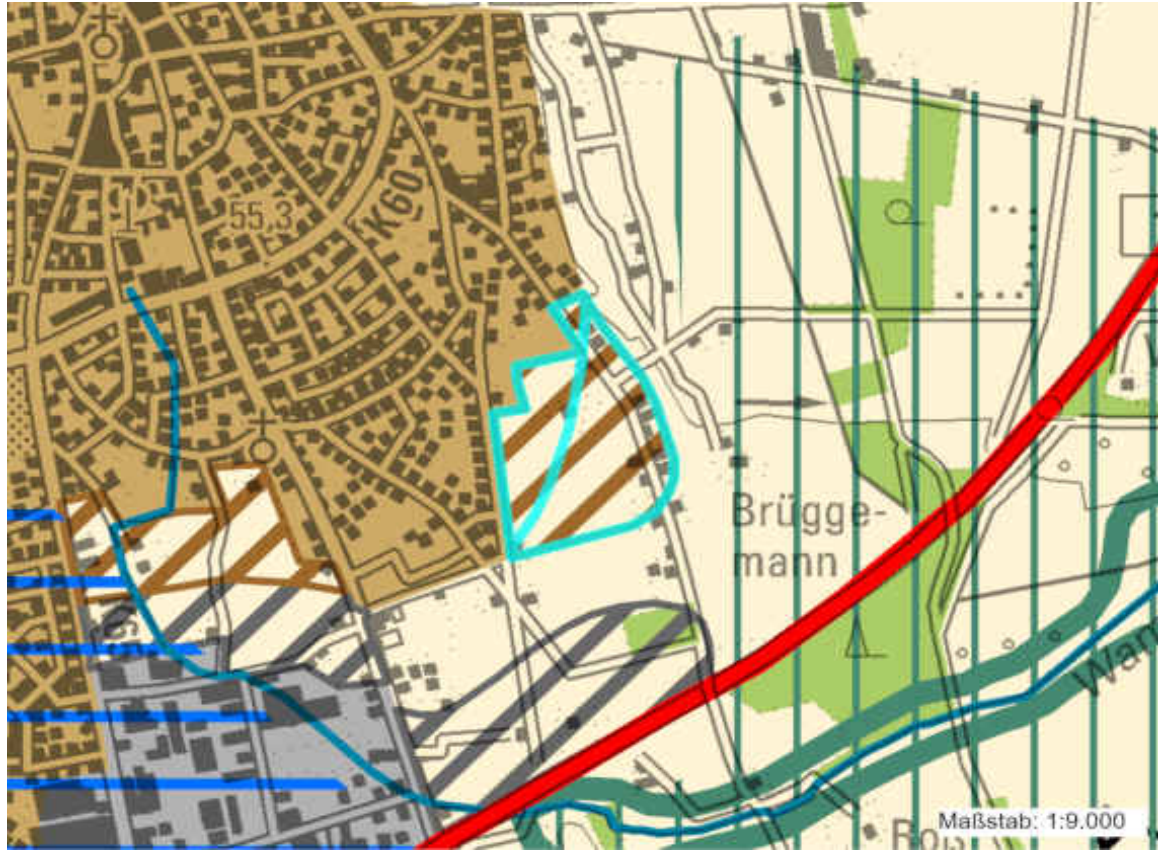
Sonstige Belange				
Kriterium/Bewertung begrenzend (hohes Gewicht, mittleres Gewicht, geringes Gewicht); begleitend			JA/NEIN	Beschreibung
1/2	Ausschlusskriterium	Windenergiebereiche/Windkonzentrationszonen	NEIN	
7		Bereichen für die Sicherung und den Abbau oberflächennaher Bodenschätze (BSAB)	NEIN	
8		Bereiche für Aufschüttungen	NEIN	
9		Bereiche mit Zweckbindung	NEIN	
10		Störfallbetriebe	NEIN	
11		konkrete Leitungsführung & im Grundbuch dinglich gesicherter Schutzstreifen (Strom ab 110kV, Gas/Produkten ab 30cm)	NEIN	
14	Abwägungskriterien	Landwirtschaftliche Schwerpunktgebiete	NEIN	
15		landwirtschaftlich wertvolle Böden (Bodenwert >55)	NEIN	
21		Reservegebiete (Rohstoffe)	NEIN	
22/23		1000 m Puffer zu Windenergiebereichen/-konzentrationszonen	NEIN	
28		Freileitungen (ab 220kV; 400 m Abstand zu Wohnbebauung)	NEIN	
29		Agrarstrukturelle Belange (Flurbereinigungen)	NEIN	
31		erweiterte Lärmschutzzone	NEIN	
35		1500m Puffer zu Windenergiebereichen/-konzentrationszonen	NEIN	
43	qualifizierendes Kriterium	Lärmbelastung (Umgebungsärmkartierung)	NEIN	
44		Bündelungspuffer für Leitungen um Trassen (doppelter Schutzstreifen bei Strom ab 110kV & Gas/Produkten ab 30cm; andere dafür nutzbare linienförmige Infrastruktur)	NEIN	
45/46		Altlasten/Kampfmittel	NEIN	
Abwägungsvorschlag			Die Fläche ist als ASB-P geeignet.	

Ergebnis Siedlungsflächenpotenzialmodell (SFPM)	Die Fläche ist unter Berücksichtigung der betroffenen Freiraumkriterien <b>für eine Festlegung als ASB-P geeignet</b> . Aufgrund der Flächengröße von > 10 ha wurde hier eine SUP durchgeführt.
---	---

Ergebnis Strategische Umweltprüfung (SUP)*	<p>Hinsichtlich der schutzgutbezogenen Beurteilung sind voraussichtlich bei drei Kriterien (Erholungsorte, schutzwürdige Böden / klimarelevante Böden, Kulturlandschaft) erhebliche Umweltauswirkungen zu erwarten, so dass <b>die Umweltauswirkungen schutzgutübergreifend als erheblich eingeschätzt werden</b>.</p> <p>Die Planungsregion ist großflächig durch klimarelevante bzw. schutzwürdige Böden charakterisiert. Eine Vermeidung der Inanspruchnahme von schutzwürdigen Böden durch eine Flächenanpassung / -verlagerung ist i.d.R. alternativlos, da auch hierdurch i.d.R. wieder schutzwürdige Böden betroffen sind (vgl. Kap. 4.4 und 4.6 des Umweltberichts).</p> <p>Das Münsterland ist nahezu flächendeckend von Bedeutung für die historische Kulturlandschaft (vgl. Kap. 4.8 des Umweltberichts). Aufgrund des hohen Flächenanteils an regional bedeutsamen Kulturlandschaftsbereichen lässt sich eine Überlagerung der Kulturlandschaft mit den Plangebietten i.d.R. nicht vermeiden, eine Anpassung von Plangebietten stellt daher i.d.R. keine Alternative dar.</p>
--	---

\*Inhalt des jeweiligen SUP-Prüfbogens, Tabelle 4 - Zusammenfassende Einschätzung der Erheblichkeit der Umweltauswirkungen

raumordnerische Gesamtabwägung (SFPM & SUP)	
<p>Auch wenn in der SUP die Umweltauswirkungen schutzgutübergreifend als erheblich eingeschätzt werden, können durch Veränderung der Fläche oder eine alternative Verortung der Fläche die Betroffenheiten nicht vermieden werden. Mettingen ist ein Erholungsort. Der westliche Teil des ASB-P 002 liegt innerhalb der Abgrenzung des Erholungsortes. Auch wenn eine Funktionseinschränkung oder ein Funktionsverlust durch eine Erweiterung des Siedlungsbereiches nicht erwartet wird, so ist dieser Belang auf der nachgeordneten Planungs- und Zulassungsebene zu berücksichtigen.</p> <p>Das Kaltlufteinzugsbiet überlagert den geplanten ASB-P und die gesamte bereits bebaute Ortslage. Im Rahmen der nachgeordneten Planungs- und Zulassungsebenen sind die klimaökologischen Belange zu berücksichtigen.</p> <p>Die im SFPM betroffenen Freiraumkriterien und sonstigen Belange sind auf den nachgeordneten Planungs- und Zulassungsebenen zu berücksichtigen. Sie sind vermeidbar oder ausgleichbar.</p> <p><b>Insgesamt wird die Fläche für die ASB-P Festlegung als geeignet bewertet.</b></p>	

Allgemeine Informationen			Kartenausschnitt
Kreis	Steinfurt		
Kommune	Neuenkirchen		
Ortsteil	Neuenkirchen		
Gebietsbezeichnung	ST- NEUE-001		
Größe [ha]	001a: 5 001b: 9		
Geplante Regionalplanfestlegung	ASB-P		
Bisherige Regionalplanfestlegung	001a: ASB 001b: AFAB		
Bemerkung/ Beschreibung	Konzept zentraler Orte	Grundzentrum	
	Anschluss an einen	ZASB	
	Vorschlag der Kommune	JA	

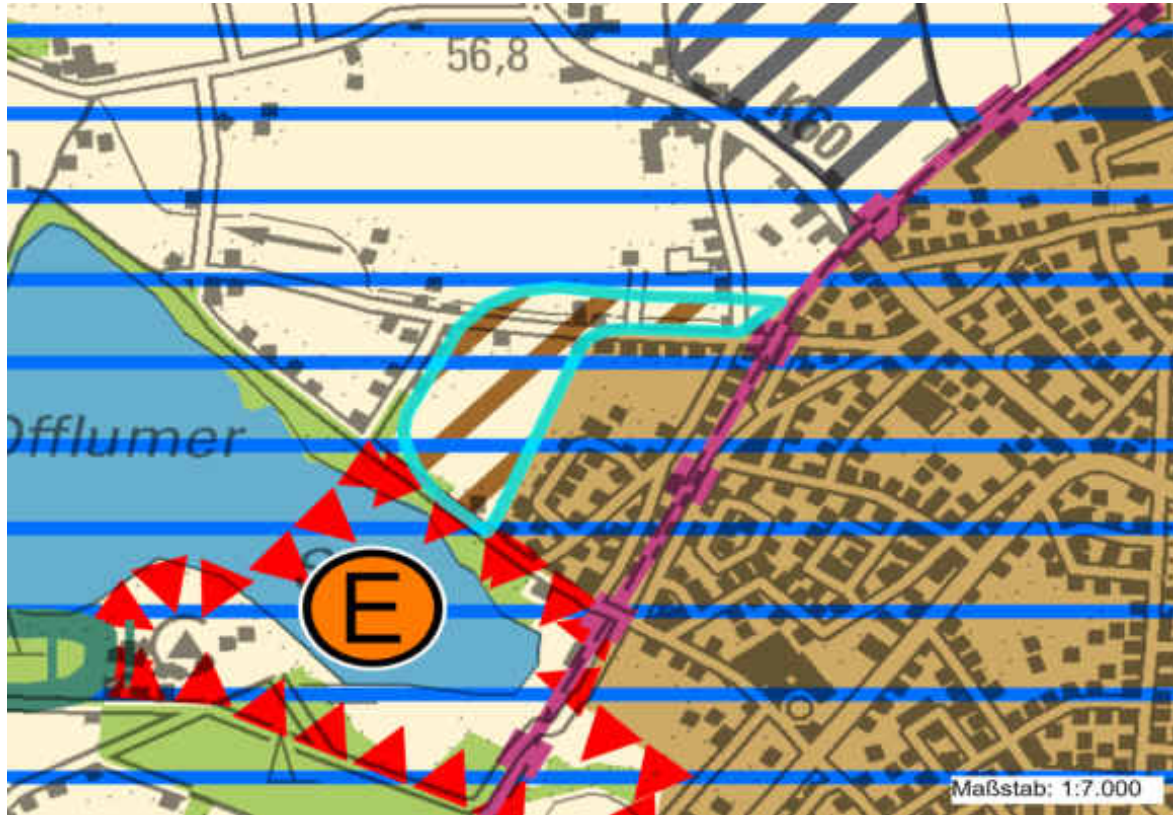
Siedlungsstrukturelle Bewertung				
Kriterium/Bewertung begrenzend (hohes Gewicht, mittleres Gewicht, geringes Gewicht); begleitend			JA/NEIN	Beschreibung
36	qualifizierende Kriterien	Erreichbarkeit des ZVB (5 min.)	NEIN	
37		Erreichbarkeit eines Schienenhaltepunktes (10 min.)	NEIN	
37		Erreichbarkeit einer Schnellbushaltestelle (10 min.)	NEIN	
37		Erreichbarkeit einer Regionalbushaltestelle (5 min.)	JA	
38		Entfernung einer Grundschule < 2000m	JA	
39		Anbindung an überörtliche Verkehrsinfrastruktur/Ortsdurchfahrt	JA	B70, L580, K66
40		vorhandene Aufnahmefähigkeit technischer Infrastruktur	NEIN	
41		bestehende Zäsuren	NEIN	
42		Kommunale Konzepte	NEIN	
Abwägungsvorschlag			Aus siedlungsstruktureller Sicht ist die Fläche als ASB-P geeignet.	



Freiraumbezogene Bewertung						
Kriterium/Bewertung begrenzend (hohes Gewicht, mittleres Gewicht, geringes Gewicht); begleitend			JA/NEIN	Beschreibung	Mögliche Entlassung aus dem Landschaftsschutz/ Ausgleich möglich	Einschätzung der HNB & UNB
3	Ausschlusskriterium	FFH / Vogelschutzgebiet	NEIN			
4		Naturschutzgebiet	NEIN			
5		Wasserschutzgebiet Zone I & II	NEIN			
6		festgesetzte & vorläufige Überschwemmungsgebiete, Überschwemmungsbereiche	NEIN			
12	Abwägungskriterium	Bereich zum Schutz der Natur (BSN) (die nicht durch Ausschlusskriterien abgedeckt sind)	NEIN			
13		verfahrenskritische Vorkommen planungsrelevanter Arten Tiere	NEIN			
13		verfahrenskritische Vorkommen planungsrelevante Arten Pflanzen	NEIN			
16		Biotop gem. § 30 BNatSchG bzw. § 42 LNatSchG NRW	NEIN			
17		Waldbereich	NEIN			
18		Schutzwürdige Böden mit sehr hoher Funktionserfüllung	NEIN			
19		Wasserschutzgebiet Zone III A-C	NEIN			
20		Landschaftsschutzgebiet	NEIN			
24		landesbedeutsame Kulturlandschaften	NEIN			
25		Landschaftsbild mit herausragender Bedeutung	NEIN			
26		Hochwasserrisikogebiete	NEIN			
27		Klimasensible Bereiche mit überregionaler Bedeutung	NEIN			
30		Bereiche zum Schutz der Landschaft und landschaftsorientierten Erholung (BSLE) (die nicht LSG sind)	NEIN			
32		Vorkommen planungsrelevanter Arten Tiere	NEIN			
32		Vorkommen planungsrelevanter Arten Pflanzen	NEIN			
33		Biotopverbundflächen (die nicht BSN/BSLE sind) & schutzwürdige Biotop	NEIN			
34	Blickbeziehungen/Sichtachsen zu Denkmälern	NEIN				
Abwägungsvorschlag			Die Fläche ist aus Freiraumsicht für eine Festlegung als ASB-P geeignet.			

Kriterium/Bewertung begrenzend (hohes Gewicht, mittleres Gewicht, geringes Gewicht); begünstigend			JA/NEIN	Sonstige Belange Beschreibung
1/2	Ausschlusskriterium	Windenergiebereiche/Windkonzentrationszonen	NEIN	
7		Bereichen für die Sicherung und den Abbau oberflächennaher Bodenschätze (BSAB)	NEIN	
8		Bereiche für Aufschüttungen	NEIN	
9		Bereiche mit Zweckbindung	NEIN	
10		Störfallbetriebe	NEIN	
11		konkrete Leitungsführung & im Grundbuch dinglich gesicherter Schutzstreifen (Strom ab 110kV, Gas/Produkten ab 30cm)	NEIN	
14	Abwägungskriterien	Landwirtschaftliche Schwerpunktgebiete	NEIN	
15		landwirtschaftlich wertvolle Böden (Bodenwert >55)	NEIN	
21		Reservegebiete (Rohstoffe)	NEIN	
22/23		1000 m Puffer zu Windenergiebereichen/-konzentrationszonen	NEIN	
28		Freileitungen (ab 220kV; 400 m Abstand zu Wohnbebauung)	NEIN	
29		Agrarstrukturelle Belange (Flurbereinigungen)	NEIN	
31		erweiterte Lärmschutzzone	NEIN	
35		1500m Puffer zu Windenergiebereichen/-konzentrationszonen	NEIN	
43	qualifizierendes Kriterium	Lärmbelastung (Umgebungsärmkartierung)	NEIN	
44		Bündelungspuffer für Leitungen um Trassen (doppelter Schutzstreifen bei Strom ab 110kV & Gas/Produkten ab 30cm; andere dafür nutzbare linienförmige Infrastruktur)	NEIN	
45/46		Altlasten/Kampfmittel	NEIN	
Abwägungsvorschlag			Die Fläche ist als ASB-P geeignet.	
Gesamtabwägung		Die Fläche ist für eine Festlegung als ASB-P geeignet. 001a: Da hier bisher bereits ASB im Regionalplan festgelegt ist, wurde keine erneute SUP durchgeführt. 001b: Aufgrund der Flächengröße von < 10 ha und da SUP-relevante Kriterien nicht betroffen sind, wurde hier keine SUP durchgeführt.		

Allgemeine Informationen			Kartenausschnitt
	Kreis	Steinfurt	
	Kommune	Neuenkirchen	
	Ortsteil	Neuenkirchen	
	Gebietsbezeichnung	ST-NEUE-002	
	Größe [ha]	9	
	Geplante Regionalplanfestlegung	ASB-P	
	Bisherige Regionalplanfestlegung	AFAB, Bereich für den Grundwasser- und Gewässerschutz, Waldbereich	
Bemerkung/ Beschreibung	Konzept zentraler Orte	Grundzentrum	
	Anschluss an einen	ZASB	
	Vorschlag der Kommune	JA	



Siedlungsstrukturelle Bewertung				
Kriterium/Bewertung begrenzend (hohes Gewicht, mittleres Gewicht, geringes Gewicht); begünstigend			JA/NEIN	Beschreibung
36	qualifizierende Kriterien	Erreichbarkeit des ZVB (5 min.)	NEIN	
37		Erreichbarkeit eines Schienenhaltepunktes (10 min.)	NEIN	
		Erreichbarkeit einer Schnellbushaltestelle (10 min.)	NEIN	
		Erreichbarkeit einer Regionalbushaltestelle (5 min.)	JA	
38		Entfernung einer Grundschule < 2000m	JA	
39		Anbindung an überörtliche Verkehrsinfrastruktur/Ortsdurchfahrt	JA	B70, L580, K66
40		vorhandene Aufnahmefähigkeit technischer Infrastruktur	NEIN	
41		bestehende Zäsuren	NEIN	
42		Kommunale Konzepte	NEIN	
Abwägungsvorschlag			Die Fläche ist aus Freiraumsicht für eine Festlegung als ASB-P geeignet.	

Freiraumbezogene Bewertung						
Kriterium/Bewertung begrenzend (hohes Gewicht, mittleres Gewicht, geringes Gewicht); begünstigend			JA/NEIN	Beschreibung	Mögliche Entlassung aus dem Landschaftsschutz/ Ausgleich möglich	Einschätzung der HNB & UNB
3	Ausschlusskriterium	FFH / Vogelschutzgebiet	NEIN			
4		Naturschutzgebiet	NEIN			
5		Wasserschutzgebiet Zone I & II	NEIN			
6		festgesetzte & vorläufige Überschwemmungsgebiete, Überschwemmungsbereiche	NEIN			

12	Abwägungskriterium	Bereich zum Schutz der Natur (BSN) (die nicht durch Ausschlusskriterien abgedeckt sind)	NEIN			
13		verfahrenskritische Vorkommen planungsrelevanter Arten Tiere	NEIN			
13		verfahrenskritische Vorkommen planungsrelevante Arten Pflanzen	NEIN			
16		Biotop gem. § 30 BNatSchG bzw. § 42 LNatSchG NRW	NEIN			
17		Waldbereich	JA	geringfügig im Südwesten an der Straße "Am Offlumer See", integrierbar		
18		Schutzwürdige Böden mit sehr hoher Funktionserfüllung	NEIN			
19		Wasserschutzgebiet Zone III A-C	JA	WSG Offlum, Zone III A		
20		Landschaftsschutzgebiet	NEIN			
24		landesbedeutsame Kulturlandschaften	NEIN			
25		Landschaftsbild mit herausragender Bedeutung	NEIN			
26		Hochwasserrisikogebiete	NEIN			
27		Klimasensible Bereiche mit überregionaler Bedeutung	NEIN			
30		Bereiche zum Schutz der Landschaft und landschaftsorientierten Erholung (BSLE) (die nicht LSG sind)	NEIN			
32		Vorkommen planungsrelevanter Arten Tiere	NEIN			
32		Vorkommen planungsrelevanter Arten Pflanzen	NEIN			
33		Biotopverbundflächen (die nicht BSN/BSLE sind) & schutzwürdige Biotop	NEIN			
34	Blickbeziehungen/Sichtachsen zu Denkmälern	NEIN				
Abwägungsvorschlag			Der betroffene Waldbereich kann durch geeignete Festsetzung auf den nachgeordneten Planungs- und Zulassungsebenen gesichert und in die Siedlungsentwicklung integriert werden. Die Ge- und Verbote der geltenden Wasserschutzgebietsverordnung sind einzuhalten. Auf den nachgeordneten Planungs- und Zulassungsebenen sind Maßnahmen zur Vermeidung und Verminderung von Beeinträchtigungen des Wasserschutzgebietes zu prüfen und zu berücksichtigen. Eine Entwicklung der Fläche hat in enger Abstimmung mit der zuständigen Wasserbehörde zu erfolgen. <b>Die Fläche ist aus Freiraumsicht für eine Festlegung als ASB-P aufgrund der Lage in einem WSG nur eingeschränkt geeignet.</b>			

Sonstige Belange				
Kriterium/Bewertung begrenzend (hohes Gewicht, mittleres Gewicht, geringes Gewicht); begünstigend			JA/NEIN	Beschreibung
1/2	Ausschlusskriterium	Windenergiebereiche/Windkonzentrationszonen	NEIN	
7		Bereichen für die Sicherung und den Abbau oberflächennaher Bodenschätze (BSAB)	NEIN	
8		Bereiche für Aufschüttungen	NEIN	
9		Bereiche mit Zweckbindung	NEIN	
10		Störfallbetriebe	NEIN	
11		konkrete Leitungsführung & im Grundbuch dinglich gesicherter Schutzstreifen (Strom ab 110kV, Gas/Produkten ab 30cm)	NEIN	
14	Abwägungskriterien	Landwirtschaftliche Schwerpunktgebiete	NEIN	
15		landwirtschaftlich wertvolle Böden (Bodenwert >55)	NEIN	
21		Reservegebiete (Rohstoffe)	NEIN	
22/23		1000 m Puffer zu Windenergiebereichen/-konzentrationszonen	NEIN	
28		Freileitungen (ab 220kV; 400 m Abstand zu Wohnbebauung)	NEIN	
29		Agrarstrukturelle Belange (Flurbereinigungen)	NEIN	
31		erweiterte Lärmschutzzone	NEIN	
35		1500m Puffer zu Windenergiebereichen/-konzentrationszonen	NEIN	
43	qualifizierendes Kriterium	Lärmbelastung (Umgebungsärmkartierung)	NEIN	
44		Bündelungspuffer für Leitungen um Trassen (doppelter Schutzstreifen bei Strom ab 110kV & Gas/Produkten ab 30cm; andere dafür nutzbare linienförmige Infrastruktur)	NEIN	
45/46		Altlasten/Kampfmittel	NEIN	
Abwägungsvorschlag			Die Fläche ist als ASB-P geeignet.	

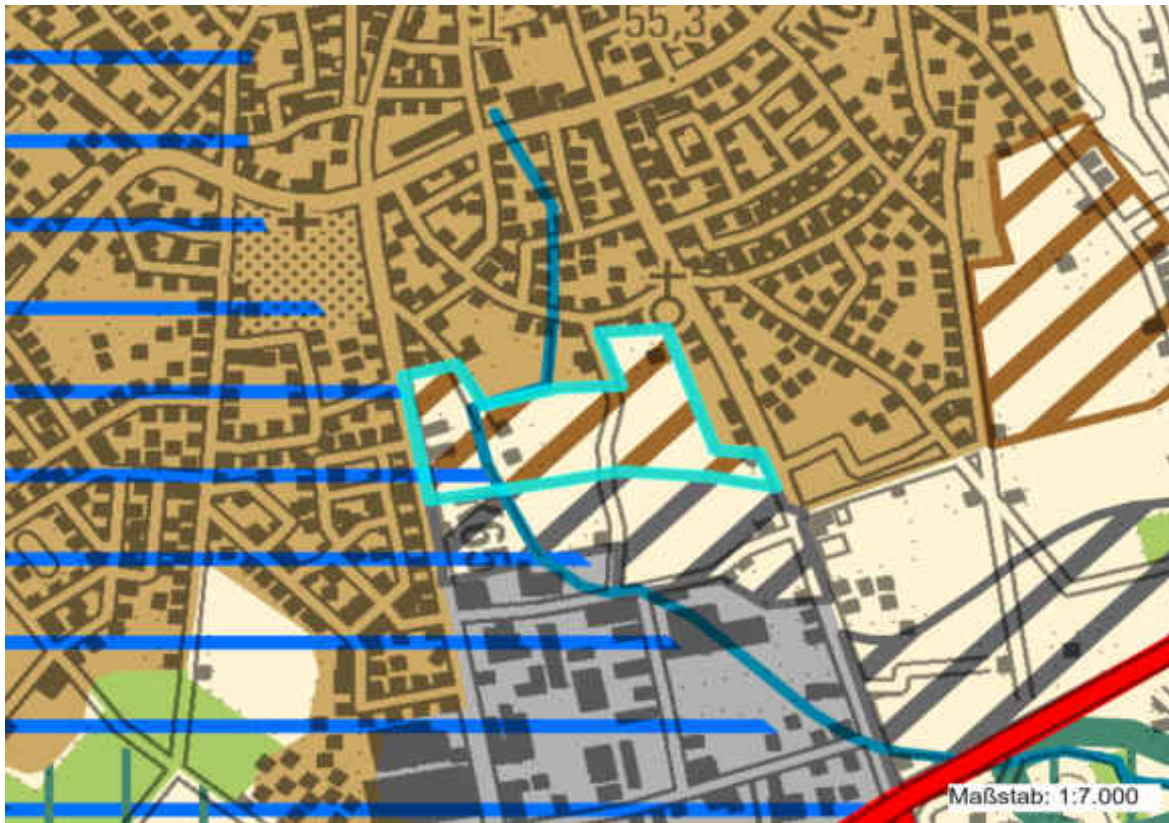
<b>Ergebnis Siedlungsflächenpotenzialmodell (SFPM)</b>	<b>Aufgrund der Lage in einem WSG ist dieser ASB-P nur eingeschränkt geeignet.</b> Da die Fläche in einem WSG liegt und über 10 ha beträgt, wurde eine SUP durchgeführt.
--	---

<b>Ergebnis Strategische Umweltprüfung (SUP)*</b>	<p>Hinsichtlich der schutzgutbezogenen Beurteilung sind voraussichtlich bei zwei Kriterien (klimatische und lufthygienische Ausgleichsräume, Kulturlandschaft) erhebliche Umweltauswirkungen zu erwarten, so dass <b>die Umweltauswirkungen schutzgutübergreifend als erheblich eingeschätzt werden.</b></p> <p>Bereiche mit mindestens sehr hoher Bedeutung für die Klimafunktionen befinden sich i.d.R. umliegend um bestehende Siedlungsflächen, da diesen Bereichen i.d.R. aufgrund des Siedlungsbezuges eine Ausgleichsfunktion für das innerörtliche / innerstädtische Klima zukommt (vgl. Kap. 4.6 des Umweltberichts). Da die Plangebiete der ASB-P und GIB-P zur Vermeidung einer Zersiedelung der Landschaft überwiegend an vorhandene Siedlungsflächen angrenzen, erfolgt hierdurch meist auch eine Überlagerung von Flächen mit Bedeutung für das Klima. Durch eine Verlegung oder Veränderung der Flächen an andere Siedlungsränder ist i.d.R. keine Vermeidung der Betroffenheit zu erreichen.</p> <p>Das Münsterland ist nahezu flächendeckend von Bedeutung für die historische Kulturlandschaft (vgl. Kap. 4.8 des Umweltberichts). Aufgrund des hohen Flächen-anteils an regional bedeutsamen Kulturlandschaftsbereichen lässt sich eine Überlagerung der Kulturlandschaft mit den Plangebieten i.d.R. nicht vermeiden, eine Anpassung von Plangebieten stellt daher i.d.R. keine Alternative dar.</p>
---	--

\*Inhalt des jeweiligen SUP-Prüfbogens, Tabelle 4 - Zusammenfassende Einschätzung der Erheblichkeit der Umweltauswirkungen

<b>raumordnerische Gesamtabwägung (SFPM &amp; SUP)</b>
<p>Auch wenn in der SUP die Umweltauswirkungen für die klimatischen und lufthygienischen Ausgleichsräume und die historische Kulturlandschaft als erheblich eingeschätzt werden, können durch Veränderung der Fläche oder eine alternative Verortung der Fläche die Betroffenheit nicht vermieden werden.</p> <p>Die im SFPM betroffenen Freiraumkriterien und der sonstige Belang sind auf den nachgeordneten Planungs- und Zulassungsebenen zu berücksichtigen. Sie sind vermeidbar oder ausgleichbar.</p> <p><b>Insgesamt wird die Fläche aufgrund der Lage in einem WSG für die ASB-P Festlegung nur als eingeschränkt geeignet bewertet.</b></p>



Allgemeine Informationen			Kartenausschnitt	
	Kreis	Steinfurt		
	Kommune	Neuenkirchen		
	Ortsteil	Neuenkirchen		
	Gebietsbezeichnung	ST- NEUE-003		
	Größe [ha]	10		
	Geplante Regionalplanfestlegung	ASB-P		
	Bisherige Regionalplanfestlegung	ASB, Fließgewässer, Grundwasser- und Gewässerschutz		
	Bemerkung/ Beschreibung	Konzept zentraler Orte	Grundzentrum	
Anschluss an einen		ZASB		
Vorschlag der Kommune		JA		




Siedlungsstrukturelle Bewertung				
Kriterium/Bewertung begrenzend (hohes Gewicht, mittleres Gewicht, geringes Gewicht); begünstigend			JA/NEIN	Beschreibung
36	qualifizierende Kriterien	Erreichbarkeit des ZVB ( 5 min.)	JA	
37		Erreichbarkeit eines Schienenhaltepunktes (10 min.)	NEIN	
		Erreichbarkeit einer Schnellbushaltestelle (10 min.)	NEIN	
		Erreichbarkeit einer Regionalbushaltestelle (5 min.)	JA	
38		Entfernung einer Grundschule < 2000m	JA	
39		Anbindung an überörtliche Verkehrsinfrastruktur/Ortsdurchfahrt	JA	B70, L580, K66
40		vorhandene Aufnahmefähigkeit technischer Infrastruktur	JA	
41		bestehende Zäsuren	NEIN	
42		Kommunale Konzepte	NEIN	
Abwägungsvorschlag			Aus siedlungsstruktureller Sicht ist die Fläche als ASB-P geeignet.	

Freiraumbezogene Bewertung						
Kriterium/Bewertung begrenzend (hohes Gewicht, mittleres Gewicht, geringes Gewicht); begünstigend			JA/NEIN	Beschreibung	Mögliche Entlassung aus dem Landschaftsschutz/ Ausgleich möglich	Einschätzung der HNB & UNB
3	Ausschlusskriterium	FFH / Vogelschutzgebiet	NEIN			
4		Naturschutzgebiet	NEIN			
5		Wasserschutzgebiet Zone I & II	NEIN			
6		festgesetzte & vorläufige Überschwemmungsgebiete, Überschwemmungsbereiche	NEIN			
12	Abwägungskriterium	Bereich zum Schutz der Natur (BSN) (die nicht durch Ausschlusskriterien abgedeckt sind)	NEIN			
13		verfahrenskritische Vorkommen planungsrelevanter Arten Tiere	NEIN			
13		verfahrenskritische Vorkommen planungsrelevante Arten Pflanzen	NEIN			
16		Biotope gem. § 30 BNatSchG bzw. § 42 LNatSchG NRW	NEIN			
17		Waldbereich	NEIN			
18		Schutzwürdige Böden mit sehr hoher Funktionserfüllung	NEIN			
19		Wasserschutzgebiet Zone III A-C	NEIN			
20		Landschaftsschutzgebiet	NEIN			
24		landesbedeutsame Kulturlandschaften	NEIN			
25		Landschaftsbild mit herausragender Bedeutung	NEIN			
26		Hochwasserrisikogebiete	NEIN			
27		Klimasensible Bereiche mit überregionaler Bedeutung	NEIN			
30		Bereiche zum Schutz der Landschaft und landschaftsorientierten Erholung (BSLE) (die nicht LSG sind)	NEIN			
32		Vorkommen planungsrelevanter Arten Tiere	NEIN			
32		Vorkommen planungsrelevanter Arten Pflanzen	NEIN			
33		Biotopverbundflächen (die nicht BSN/BSLE sind) & schutzwürdige Biotope	NEIN			
34	Blickbeziehungen/Sichtachsen zu Denkmälern	NEIN				
Abwägungsvorschlag			Die die Fläche aus Freiraumsicht für eine Festlegung als ASB-P geeignet.			

Sonstige Belange				
Kriterium/Bewertung begrenzend (hohes Gewicht, mittleres Gewicht, geringes Gewicht); qualifizierend			JA/NEIN	Beschreibung
1/2	Ausschlusskriterium	Windenergiebereiche/Windkonzentrationszonen	NEIN	
7		Bereichen für die Sicherung und den Abbau oberflächennaher Bodenschätze (BSAB)	NEIN	
8		Bereiche für Aufschüttungen	NEIN	
9		Bereiche mit Zweckbindung	NEIN	
10		Störfallbetriebe	NEIN	
11		konkrete Leitungsführung & im Grundbuch dinglich gesicherter Schutzstreifen (Strom ab 110kV, Gas/Produkten ab 30cm)	NEIN	
14	Abwägungskriterien	Landwirtschaftliche Schwerpunktgebiete	NEIN	
15		landwirtschaftlich wertvolle Böden (Bodenwert >55)	NEIN	
21		Reservegebiete (Rohstoffe)	NEIN	
22/23		1000 m Puffer zu Windenergiebereichen/-konzentrationszonen	NEIN	
28		Freileitungen (ab 220kV; 400 m Abstand zu Wohnbebauung)	NEIN	
29		Agrarstrukturelle Belange (Flurbereinigungen)	NEIN	
31		erweiterte Lärmschutzzone	NEIN	
35	qualifizierendes Kriterium	1500m Puffer zu Windenergiebereichen/-konzentrationszonen	NEIN	
43		Lärmbelastung (Umgebungsärmkartierung)	NEIN	
44		Bündelungspuffer für Leitungen um Trassen (doppelter Schutzstreifen bei Strom ab 110kV & Gas/Produkten ab 30cm; andere dafür nutzbare linienförmige Infrastruktur)	NEIN	
45/46		Altlasten/Kampfmittel	NEIN	
Abwägungsvorschlag			Die Fläche ist als ASB-P geeignet.	
Gesamtabwägung		Die Fläche ist für eine Festlegung als ASB-P geeignet. Da hier bisher bereits ASB im Regionalplan festgelegt ist, wurde keine erneute SUP durchgeführt.		

Allgemeine Informationen			Kartenausschnitt
	Kreis	Steinfurt	
	Kommune	Neuenkirchen	
	Ortsteil	Neuenkirchen	
	Gebietsbezeichnung	ST- NEUE-004	
	Größe [ha]	8	
	Geplante Regionalplanfestlegung	ASB-P	
	Bisherige Regionalplanfestlegung	vorwiegend AFAB, vorwiegend Grundwasser- und Gewässerschutz, geringfügig ASB	
Bemerkung/ Beschreibung	Konzept zentraler Orte	Ortsteile	
	Anschluss an einen	ASB	
	Vorschlag der Kommune	JA	



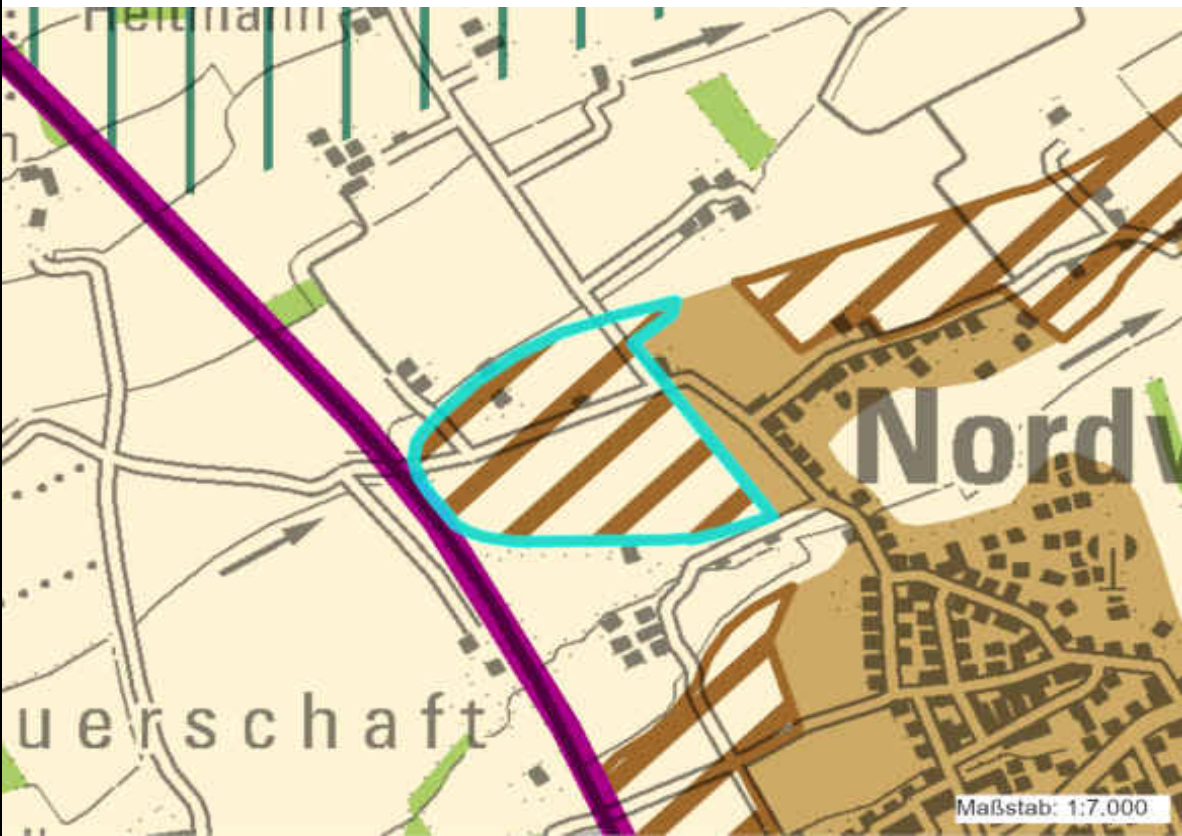
Siedlungsstrukturelle Bewertung				
Kriterium/Bewertung begrenzend (hohes Gewicht, mittleres Gewicht, geringes Gewicht); begünstigend			JA/NEIN	Beschreibung
36	qualifizierende Kriterien	Erreichbarkeit des ZVB ( 5 min.)	NEIN	
37		Erreichbarkeit eines Schienenhaltepunktes (10 min.)	NEIN	
		Erreichbarkeit einer Schnellbushaltestelle (10 min.)	NEIN	
		Erreichbarkeit einer Regionalbushaltestelle (5 min.)	JA	
38		Entfernung einer Grundschule < 2000m	NEIN	
39		Anbindung an überörtliche Verkehrsinfrastruktur/Ortsdurchfahrt	JA	B70, L580, L583
40		vorhandene Aufnahmefähigkeit technischer Infrastruktur	JA	
41		bestehende Zäsuren	NEIN	
42		Kommunale Konzepte	NEIN	
Abwägungsvorschlag			Aus siedlungsstruktureller Sicht ist die Fläche als ASB-P geeignet.	

Freiraumbezogene Bewertung						
Kriterium/Bewertung begrenzend (hohes Gewicht, mittleres Gewicht, geringes Gewicht); begleitend			JA/NEIN	Beschreibung	Mögliche Entlassung aus dem Landschaftsschutz/ Ausgleich möglich	Einschätzung der HNB & UNB
3	Ausschlusskriterium	FFH / Vogelschutzgebiet	NEIN			
4		Naturschutzgebiet	NEIN			
5		Wasserschutzgebiet Zone I & II	NEIN			
6		festgesetzte & vorläufige Überschwemmungsgebiete, Überschwemmungsbereiche	NEIN			
12	Abwägungskriterium	Bereich zum Schutz der Natur (BSN) (die nicht durch Ausschlusskriterien abgedeckt sind)	NEIN			
13		verfahrenskritische Vorkommen planungsrelevanter Arten Tiere	NEIN			
13		verfahrenskritische Vorkommen planungsrelevante Arten Pflanzen	NEIN			
16		Biotop gem. § 30 BNatSchG bzw. § 42 LNatSchG NRW	NEIN			
17		Waldbereich	NEIN			
18		Schutzwürdige Böden mit sehr hoher Funktionserfüllung	NEIN			
19		Wasserschutzgebiet Zone III A-C	JA	teilweise WSG St. Arnold / Neuenkirchen, Zone III A		
20		Landschaftsschutzgebiet	NEIN			
24		landesbedeutsame Kulturlandschaften	NEIN			
25		Landschaftsbild mit herausragender Bedeutung	NEIN			
26		Hochwasserrisikogebiete	NEIN			
27		Klimasensible Bereiche mit überregionaler Bedeutung	NEIN			
30		Bereiche zum Schutz der Landschaft und landschaftsorientierten Erholung (BSLE) (die nicht LSG sind)	NEIN			
32		Vorkommen planungsrelevanter Arten Tiere	NEIN			
32		Vorkommen planungsrelevanter Arten Pflanzen	NEIN			
33		Biotopverbundflächen (die nicht BSN/BSLE sind) & schutzwürdige Biotop	NEIN			
34		Blickbeziehungen/Sichtachsen zu Denkmälern	NEIN			
Abwägungsvorschlag			Die Ge- und Verbote der geltenden Wasserschutzgebietsverordnung sind einzuhalten. Auf den nachgeordneten Planungs- und Zulassungsebenen sind Maßnahmen zur Vermeidung und Verminderung von Beeinträchtigungen des Wasserschutzgebietes zu prüfen und zu berücksichtigen. Eine Entwicklung der Fläche hat in enger Abstimmung mit der zuständigen Wasserbehörde zu erfolgen. Die Fläche ist aus Freiraumsicht für eine Festlegung als ASB-P aufgrund der Lage in einem WSG nur eingeschränkt geeignet.			

Sonstige Belange				
Kriterium/Bewertung begrenzend (hohes Gewicht, mittleres Gewicht, geringes Gewicht); begünstigend			JA/NEIN	Beschreibung
1/2	Ausschlusskriterium	Windenergiebereiche/Windkonzentrationszonen	NEIN	
7		Bereichen für die Sicherung und den Abbau oberflächennaher Bodenschätze (BSAB)	NEIN	
8		Bereiche für Aufschüttungen	NEIN	
9		Bereiche mit Zweckbindung	NEIN	
10		Störfallbetriebe	NEIN	
11		konkrete Leitungsführung & im Grundbuch dinglich gesicherter Schutzstreifen (Strom ab 110kV, Gas/Produkten ab 30cm)	NEIN	
14	Abwägungskriterien	Landwirtschaftliche Schwerpunktgebiete	NEIN	
15		landwirtschaftlich wertvolle Böden (Bodenwert >55)	NEIN	
21		Reservegebiete (Rohstoffe)	NEIN	
22/23		1000 m Puffer zu Windenergiebereichen/-konzentrationszonen	JA	geringfügig im Osten
28		Freileitungen (ab 220kV; 400 m Abstand zu Wohnbebauung)	NEIN	
29		Agrarstrukturelle Belange (Flurbereinigungen)	NEIN	
31		erweiterte Lärmschutzzone	NEIN	
35		1500m Puffer zu Windenergiebereichen/-konzentrationszonen	JA	vollständig
43	qualifizierendes Kriterium	Lärmbelastung (Umgebungsärmkartierung)	NEIN	
44		Bündelungspuffer für Leitungen um Trassen (doppelter Schutzstreifen bei Strom ab 110kV & Gas/Produkten ab 30cm; andere dafür nutzbare linienförmige Infrastruktur)	NEIN	
45/46		Altlasten/Kampfmittel	NEIN	
Abwägungsvorschlag			Da der bestehende Siedlungsbereich bereits näher an dem Windenergiebereich bzw. der Windkonzentrationszone liegt, als das Plangebiet, führt dieses voraussichtlich zu keinen weiteren Einschränkungen beim Ausbau der Windenergie. Dennoch ist dieser Belang ist im Rahmen der nachfolgenden Planungs- und Zulassungsebenen zu prüfen und zu berücksichtigen. Die Fläche ist als ASB-P geeignet.	

Ergebnis Siedlungsflächenpotenzialmodell (SFPM)	<p><b>Aufgrund der Lage in einem WSG ist dieser ASB-P nur eingeschränkt geeignet.</b>          Da die Fläche in einem WSG liegt und über 10 ha beträgt, wurde eine SUP durchgeführt.</p>
Ergebnis Strategische Umweltprüfung (SUP)*	<p>Hinsichtlich der schutzgutbezogenen Beurteilung sind voraussichtlich bei zwei Kriterien (klimatische und lufthygienische Ausgleichsräume, Kulturlandschaft) erhebliche Umweltauswirkungen zu erwarten, so dass <b>die Umweltauswirkungen schutzgutübergreifend als erheblich eingeschätzt werden.</b></p> <p>Bereiche mit mindestens sehr hoher Bedeutung für die Klimafunktionen befinden sich i.d.R. umliegend um bestehende Siedlungsflächen, da diesen Bereichen i.d.R. aufgrund des Siedlungsbezuges eine Ausgleichsfunktion für das innerörtliche / innerstädtische Klima zukommt (vgl. Kap. 4.6 des Umweltberichts). Da die Plangebiete der ASB-P und GIB-P zur Vermeidung einer Zersiedelung der Landschaft überwiegend an vorhandene Siedlungsflächen angrenzen, erfolgt hierdurch meist auch eine Überlagerung von Flächen mit Bedeutung für das Klima. Durch eine Verlegung oder Veränderung der Flächen an andere Siedlungsränder ist i.d.R. keine Vermeidung der Betroffenheit zu erreichen.</p> <p>Das Münsterland ist nahezu flächendeckend von Bedeutung für die historische Kulturlandschaft (vgl. Kap. 4.8 des Umweltberichts). Aufgrund des hohen Flächenanteils an regional bedeutsamen Kulturlandschaftsbereichen lässt sich eine Überlagerung der Kulturlandschaft mit den Plangebieten i.d.R. nicht vermeiden, eine Anpassung von Plangebieten stellt daher i.d.R. keine Alternative dar.</p>
*Inhalt des jeweiligen SUP-Prüfbogens, Tabelle 4 - Zusammenfassende Einschätzung der Erheblichkeit der Umweltauswirkungen	
raumordnerische Gesamtabwägung (SFPM & SUP)	
<p>Auch wenn in der SUP die Umweltauswirkungen für die klimatischen und lufthygienischen Ausgleichsräume und die historische Kulturlandschaft als erheblich eingeschätzt werden, können durch Veränderung der Fläche oder eine alternative Verortung der Fläche die Betroffenheit nicht vermieden werden.</p> <p>Das im SFPM betroffene Freiraumkriterium und die sonstigen Belange sind auf den nachgeordneten Planungs- und Zulassungsebenen zu berücksichtigen. Sie sind vermeidbar oder ausgleichbar.</p>	
<p><b>Insgesamt wird die Fläche aufgrund der Lage in einem WSG für die ASB-P Festlegung nur als eingeschränkt geeignet bewertet.</b></p>	



Allgemeine Informationen			Kartenausschnitt
	Kreis	Steinfurt	
	Kommune	Nordwalde	
	Ortsteil	Nordwalde	
	Gebietsbezeichnung	ST-NORD-001	
	Größe [ha]	15	
	Geplante Regionalplanfestlegung	ASB	
	Bisherige Regionalplanfestlegung	AFAB	
	Bemerkung/ Beschreibung	Konzept zentraler Orte	Grundzentrum
		Anschluss an einen	ASB
Vorschlag der Kommune		JA	
			

Siedlungsstrukturelle Bewertung				
Kriterium/Bewertung begrenzend (hohes Gewicht, mittleres Gewicht, geringes Gewicht); begünstigend			JA/NEIN	Beschreibung
36	qualifizierende Kriterien	Erreichbarkeit des ZVB (5 min.)	NEIN	
37		Erreichbarkeit eines Schienenhaltepunktes (10 min.)	JA	
		Erreichbarkeit einer Schnellbushaltestelle (10 min.)	NEIN	
		Erreichbarkeit einer Regionalbushaltestelle (5 min.)	JA	
38		Entfernung einer Grundschule < 2000m	JA	
39		Anbindung an überörtliche Verkehrsinfrastruktur/Ortsdurchfahrt	JA	L 555, L592, K 64
40		vorhandene Aufnahmefähigkeit technischer Infrastruktur	NEIN	
41		bestehende Zäsuren	NEIN	
42		Kommunale Konzepte	NEIN	
Abwägungsvorschlag			Aus siedlungsstruktureller Sicht ist die Fläche als ASB-P geeignet.	

Freiraumbezogene Bewertung						
Kriterium/Bewertung begrenzend (hohes Gewicht, mittleres Gewicht, geringes Gewicht); begleitend			JA/NEIN	Beschreibung	Mögliche Entlassung aus dem Landschaftsschutz/ Ausgleich möglich	Einschätzung der HNB & UNB
3	Ausschlusskriterium	FFH / Vogelschutzgebiet	NEIN			
4		Naturschutzgebiet	NEIN			
5		Wasserschutzgebiet Zone I & II	NEIN			
6		festgesetzte & vorläufige Überschwemmungsgebiete, Überschwemmungsbereiche	NEIN			
12	Abwägungskriterium	Bereich zum Schutz der Natur (BSN) (die nicht durch Ausschlusskriterien abgedeckt sind)	NEIN			
13		verfahrenskritische Vorkommen planungsrelevanter Arten Tiere	NEIN			
13		verfahrenskritische Vorkommen planungsrelevante Arten Pflanzen	NEIN			
16		Biotop gem. § 30 BNatSchG bzw. § 42 LNatSchG NRW	NEIN			
17		Waldbereich	NEIN			
18		Schutzwürdige Böden mit sehr hoher Funktionserfüllung	NEIN			
19		Wasserschutzgebiet Zone III A-C	NEIN			
20		Landschaftsschutzgebiet	NEIN			
24		landesbedeutsame Kulturlandschaften	NEIN			
25		Landschaftsbild mit herausragender Bedeutung	NEIN			
26		Hochwasserrisikogebiete	NEIN			
27		Klimasensible Bereiche mit überregionaler Bedeutung	JA	vollständig Kaltluftleitbahn mit hoher Priorität und Kaltlufteinzugsgebiet mit mittlerer Priorität		
30		Bereiche zum Schutz der Landschaft und landschaftsorientierten Erholung (BSLE) (die nicht LSG sind)	NEIN			
32		Vorkommen planungsrelevanter Arten Tiere	NEIN			
32		Vorkommen planungsrelevanter Arten Pflanzen	NEIN			
33		Biotopverbundflächen (die nicht BSN/BSLE sind) & schutzwürdige Biotop	NEIN			
34	Blickbeziehungen/Sichtachsen zu Denkmälern	NEIN				
Abwägungsvorschlag			Die Erweiterung des bestehenden Siedlungsraums reicht in das Kaltlufteinzugsgebiet und die Kaltluftleitbahn hinein. Durch die Festlegung eines ASB-P kommt es aber zu keiner Unterbrechung des Kaltluftstroms, so dass erhebliche Beeinträchtigungen nicht erwartet werden. Im Rahmen der nachgeordneten Planungs- und Zulassungsebenen sind insbesondere die klimaökologischen Belange zu berücksichtigen. Die Fläche ist aus Freiraumsicht für eine Festlegung als ASB-P geeignet.			

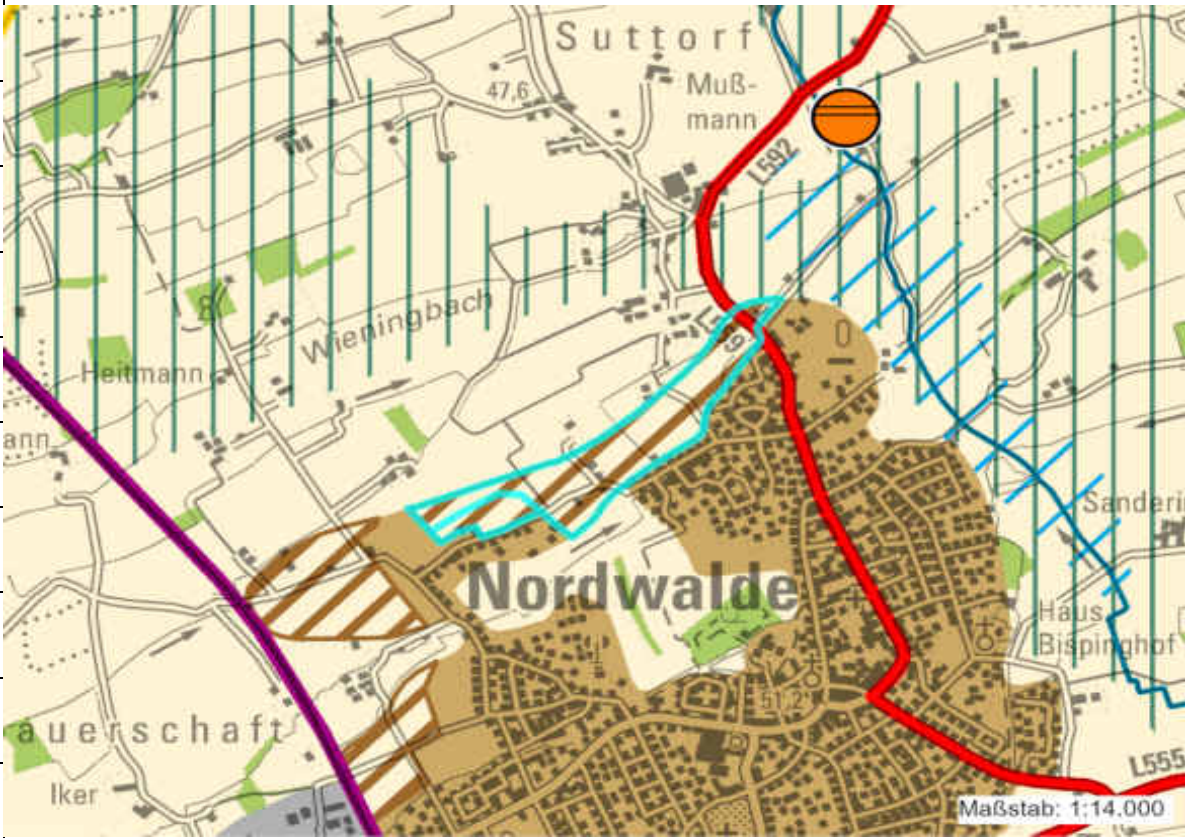
Sonstige Belange				
Kriterium/Bewertung begrenzend (hohes Gewicht, mittleres Gewicht, geringes Gewicht); begünstigend			JA/NEIN	Beschreibung
1/2	Ausschlusskriterium	Windenergiebereiche/Windkonzentrationszonen	NEIN	
7		Bereichen für die Sicherung und den Abbau oberflächennaher Bodenschätze (BSAB)	NEIN	
8		Bereiche für Aufschüttungen	NEIN	
9		Bereiche mit Zweckbindung	NEIN	
10		Störfallbetriebe	NEIN	
11		konkrete Leitungsführung & im Grundbuch dinglich gesicherter Schutzstreifen (Strom ab 110kV, Gas/Produkten ab 30cm)	NEIN	
14	Abwägungskriterien	Landwirtschaftliche Schwerpunktgebiete	NEIN	
15		landwirtschaftlich wertvolle Böden (Bodenwert >55)	NEIN	
21		Reservegebiete (Rohstoffe)	NEIN	
22/23		1000 m Puffer zu Windenergiebereichen/-konzentrationszonen	NEIN	
28		Freileitungen (ab 220kV; 400 m Abstand zu Wohnbebauung)	NEIN	
29		Agrarstrukturelle Belange (Flurbereinigungen)	NEIN	
31		erweiterte Lärmschutzzone	NEIN	
35		1500m Puffer zu Windenergiebereichen/-konzentrationszonen	JA	Windenergiebereich und Windkonzentrationszone
43	qualifizierendes Kriterium	Lärmbelastung (Umgebungsärmkartierung)	NEIN	
44		Bündelungspuffer für Leitungen um Trassen (doppelter Schutzstreifen bei Strom ab 110kV & Gas/Produkten ab 30cm; andere dafür nutzbare linienförmige Infrastruktur)	NEIN	
45/46		Altlasten/Kampfmittel	NEIN	
Abwägungsvorschlag			Künftige Siedlungsentwicklung könnte zu Einschränkungen beim Ausbau der Windenergie führen. Dieser Belang ist im Rahmen der nachfolgenden Planungs- und Zulassungsebenen zu berücksichtigen. Die Fläche ist als ASB-P geeignet.	

<b>Ergebnis Siedlungsflächenpotenzialmodell (SFPM)</b>	Die Fläche ist sowohl siedlungsstrukturell als auch unter Berücksichtigung des betroffenen Freiraumkriteriums und des sonstigen Belanges im Rahmen der nachfolgenden Planungs- und Zulassungsebenen <b>für eine Festlegung als ASB-P geeignet</b> . Aufgrund der Flächengröße von > 10 ha wurde hier eine SUP durchgeführt.
--	--

<b>Ergebnis Strategische Umweltprüfung (SUP)*</b>	<p>Hinsichtlich des Kriteriums ‚Kulturlandschaft‘ sind erhebliche Umweltauswirkungen zu erwarten. <b>In der schutzgutübergreifenden Gesamtbewertung für diesen Bereich führt dies aufgrund der geringeren Gewichtung dieses Kriteriums insgesamt nicht zu erheblichen Umweltauswirkungen.</b></p> <p>Das Münsterland ist nahezu flächendeckend von Bedeutung für die historische Kulturlandschaft (vgl. Kap. 4.8 des Umweltberichts). Aufgrund des hohen Flächenanteils an regional bedeutsamen Kulturlandschaftsbereichen lässt sich eine Überlagerung der Kulturlandschaft mit den Plangebietten i.d.R. nicht vermeiden, eine Anpassung von Plangebietten stellt daher i.d.R. keine Alternative dar.</p>
---	--

\*Inhalt des jeweiligen SUP-Prüfbogens, Tabelle 4 - Zusammenfassende Einschätzung der Erheblichkeit der Umweltauswirkungen

<b>raumordnerische Gesamtabwägung (SFPM &amp; SUP)</b>	
<p>Die SUP kommt zu dem Ergebnis, dass schutzübergreifend keine erheblichen Umweltauswirkungen zu erwarten sind. Das im SFPM betroffenen Freiraumkriterium und der sonstige Belang sind auf den nachgeordneten Planungs- und Zulassungsebenen zu berücksichtigen. <b>Insgesamt wird die Fläche für die ASB-P Festlegung als geeignet bewertet.</b></p>	

Allgemeine Informationen			Kartenausschnitt
Kreis	Steinfurt		
Kommune	Nordwalde		
Ortsteil	Nordwalde		
Gebietsbezeichnung	ST-NORD-002		
Größe [ha]	002a: 3 002b: 20		
Geplante Regionalplanfestlegung	ASB		
Bisherige Regionalplanfestlegung	002a: ASB 002b: ASB, AFAB		
Bemerkung/ Beschreibung	Konzept zentraler Orte	Grundzentrum	
	Anschluss an einen	ASB	
	Vorschlag der Kommune	JA	

Siedlungsstrukturelle Bewertung				
Kriterium/Bewertung begrenzend (hohes Gewicht, mittleres Gewicht, geringes Gewicht); begünstigend			JA/NEIN	Beschreibung
36	qualifizierende Kriterien	Erreichbarkeit des ZVB (5 min.)	NEIN	
37		Erreichbarkeit eines Schienenhaltepunktes (10 min.)	JA	
37		Erreichbarkeit einer Schnellbushaltestelle (10 min.)	NEIN	
37		Erreichbarkeit einer Regionalbushaltestelle (5 min.)	JA	
38		Entfernung einer Grundschule < 2000m	JA	
39		Anbindung an überörtliche Verkehrsinfrastruktur/Ortsdurchfahrt	JA	L 555, L592, K 64
40		vorhandene Aufnahmefähigkeit technischer Infrastruktur	NEIN	
41		bestehende Zäsuren	NEIN	
42		Kommunale Konzepte	NEIN	
Abwägungsvorschlag			Aus siedlungsstruktureller Sicht ist die Fläche als ASB-P geeignet.	

Freiraumbezogene Bewertung					
Kriterium/Bewertung begrenzend (hohes Gewicht, mittleres Gewicht, geringes Gewicht); begünstigend		JA/NEIN	Beschreibung	Mögliche Entlassung aus dem Landschaftsschutz/ Ausgleich möglich	Einschätzung der HNB & UNB
3	Ausschlusskriterium	FFH / Vogelschutzgebiet	NEIN		
4		Naturschutzgebiet	NEIN		
5		Wasserschutzgebiet Zone I & II	NEIN		
6		festgesetzte & vorläufige Überschwemmungsgebiete, Überschwemmungsbereiche	NEIN		

12	Abwägungskriterium	Bereich zum Schutz der Natur (BSN) (die nicht durch Ausschlusskriterien abgedeckt sind)	NEIN			
13		verfahrenskritische Vorkommen planungsrelevanter Arten Tiere	NEIN			
13		verfahrenskritische Vorkommen planungsrelevante Arten Pflanzen	NEIN			
16		Biotop gem. § 30 BNatSchG bzw. § 42 LNatSchG NRW	NEIN			
17		Waldbereich	NEIN			
18		Schutzwürdige Böden mit sehr hoher Funktionserfüllung	NEIN			
19		Wasserschutzgebiet Zone III A-C	NEIN			
20		Landschaftsschutzgebiet	NEIN			
24		landesbedeutsame Kulturlandschaften	NEIN			
25		Landschaftsbild mit herausragender Bedeutung	NEIN			
26		Hochwasserrisikogebiete	NEIN			
27		Klimasensible Bereiche mit überregionaler Bedeutung	JA	Kaltluftleitbahn mit hoher Priorität und Kaltlufteinzugsgebiet mit mittlerer Priorität		
30		Bereiche zum Schutz der Landschaft und landschaftsorientierten Erholung (BSLE) (die nicht LSG sind)	NEIN			
32		Vorkommen planungsrelevanter Arten Tiere	NEIN			
32		Vorkommen planungsrelevanter Arten Pflanzen	NEIN			
33		Biotopverbundflächen (die nicht BSN/BSLE sind) & schutzwürdige Biotop	JA	an 2 Stellen jeweils geringfügig im Bereich des Langemeersbach VB-MS-3810-019, Parklandschaftsbereiche und Bachauen bei Nordwalde, besondere Bedeutung		
34		Blickbeziehungen/Sichtachsen zu Denkmälern	NEIN			
Abwägungsvorschlag			Die Erweiterung des bestehenden Siedlungsraums reicht in das Kaltlufteinzugsgebiet und die Kaltluftleitbahn hinein. Durch die Festlegung eines ASB-P kommt es aber zu keiner Unterbrechung des Kaltluftstroms, so dass erhebliche Beeinträchtigungen nicht erwartet werden. Im Rahmen der nachgeordneten Planungs- und Zulassungsebenen sind insbesondere die klimaökologischen Belange zu berücksichtigen. Der Biotopverbund entlang des Langemeersbaches ist möglichst zu integrieren und zu erhalten, um die dauerhafte Durchgängigkeit des Biotopverbundes zu gewährleisten. Auf den nachfolgenden Planungs- und Zulassungsebenen sind die Auswirkungen auf den Biotopverbund zu prüfen. <b>Die Fläche ist aus Freiraumsicht für eine Festlegung als ASB-P geeignet.</b>			



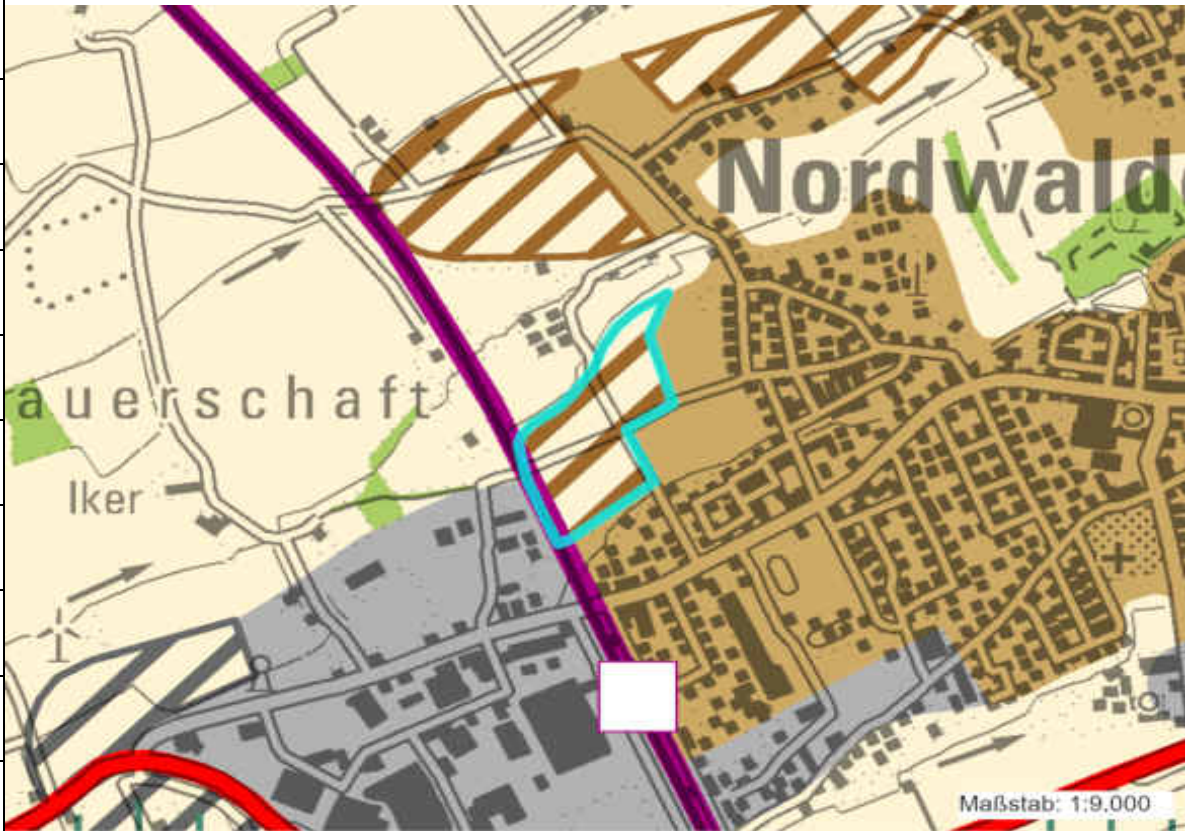
Kriterium/Bewertung begrenzend (hohes Gewicht, mittleres Gewicht, geringes Gewicht); begünstigend			JA/NEIN	Sonstige Belange Beschreibung
1/2	Ausschlusskriterium	Windenergiebereiche/Windkonzentrationszonen	NEIN	
7		Bereichen für die Sicherung und den Abbau oberflächennaher Bodenschätze (BSAB)	NEIN	
8		Bereiche für Aufschüttungen	NEIN	
9		Bereiche mit Zweckbindung	NEIN	
10		Störfallbetriebe	NEIN	
11		konkrete Leitungsführung & im Grundbuch dinglich gesicherter Schutzstreifen (Strom ab 110kV, Gas/Produkten ab 30cm)	NEIN	
14	Abwägungskriterien	Landwirtschaftliche Schwerpunktgebiete	NEIN	
15		landwirtschaftlich wertvolle Böden (Bodenwert >55)	NEIN	
21		Reservegebiete (Rohstoffe)	NEIN	
22/23		1000 m Puffer zu Windenergiebereichen/-konzentrationszonen	JA	geringfügig im Nordosten Puffer Windkonzentrationszone
28		Freileitungen (ab 220kV; 400 m Abstand zu Wohnbebauung)	NEIN	
29		Agrarstrukturelle Belange (Flurbereinigungen)	NEIN	
31		erweiterte Lärmschutzzone	NEIN	
35		1500m Puffer zu Windenergiebereichen/-konzentrationszonen	JA	tlw. im Nordosten Puffer Windkonzentrationszone
43	qualifizierendes Kriterium	Lärmbelastung (Umgebungsärmkartierung)	NEIN	
44		Bündelungspuffer für Leitungen um Trassen (doppelter Schutzstreifen bei Strom ab 110kV & Gas/Produkten ab 30cm; andere dafür nutzbare linienförmige Infrastruktur)	NEIN	
45/46		Altlasten/Kampfmittel	NEIN	
Abwägungsvorschlag			Künftige Siedlungsentwicklung könnte zu Einschränkungen beim Ausbau der Windenergie führen. Dieser Belang ist im Rahmen der nachfolgenden Planungs- und Zulassungsebenen zu berücksichtigen. Im Hinblick auf die Realisierung der geltenden Ausbauziele für erneuerbare Energien ist die Nutzung der Windenergie und ihre Entwicklung in den Windenergiebereichen des Regionalplans bzw. in den kommunalen Konzentrationszonen als bedeutender Belang in die Abwägung einzustellen. Die Fläche ist als ASB-P geeignet.	

<b>Ergebnis Siedlungsflächenpotenzialmodell (SFPM)</b>	Die Fläche ist sowohl siedlungsstrukturell als auch unter Berücksichtigung der betroffenen Freiraumkriterien und des sonstigen Belanges <b>für eine Festlegung als ASB-P geeignet.</b> Da die Flächengröße über 10 ha liegt, wurde eine SUP durchgeführt.
--	--

<b>Ergebnis Strategische Umweltprüfung (SUP)*</b>	Hinsichtlich des Kriteriums ‚Kulturlandschaft‘ sind erhebliche Umweltauswirkungen zu erwarten. <b>In der schutzgutübergreifenden Gesamtbewertung für diesen Bereich führt dies</b> aufgrund der geringeren Gewichtung dieses Kriteriums <b>insgesamt nicht zu erheblichen Umweltauswirkungen.</b> Das Münsterland ist nahezu flächendeckend von Bedeutung für die historische Kulturlandschaft (vgl. Kap. 4.8 des Umweltberichts). Aufgrund des hohen Flächenanteils an regional bedeutsamen Kulturlandschaftsbereichen lässt sich eine Überlagerung der Kulturlandschaft mit den Plangebieten i.d.R. nicht vermeiden, eine Anpassung von Plangebieten stellt daher i.d.R. keine Alternative dar.
---	--

\*Inhalt des jeweiligen SUP-Prüfbogens, Tabelle 4 - Zusammenfassende Einschätzung der Erheblichkeit der Umweltauswirkungen

<b>raumordnerische Gesamtabwägung (SFPM &amp; SUP)</b>	
Die SUP kommt zu dem Ergebnis, dass schutzübergreifend keine erheblichen Umweltauswirkungen zu erwarten sind. Die im SFPM betroffenen Freiraumkriterien und der sonstige Belang sind auf den nachgeordneten Planungs- und Zulassungsebenen zu berücksichtigen. <b>Insgesamt wird die Fläche für die ASB-P Festlegung als geeignet bewertet.</b>	

Allgemeine Informationen			Kartenausschnitt
Kreis	Steinfurt		
Kommune	Nordwalde		
Ortsteil	Nordwalde		
Gebietsbezeichnung	ST-NORD-004		
Größe [ha]	9		
Geplante Regionalplanfestlegung	ASB-P		
Bisherige Regionalplanfestlegung	ASB, geringfügig AFAB		
Bemerkung/ Beschreibung	Konzept zentraler Orte	Grundzentrum	
	Anschluss an einen	ASB	
	Vorschlag der Kommune	JA	

Siedlungsstrukturelle Bewertung				
Kriterium/Bewertung begrenzend (hohes Gewicht, mittleres Gewicht, geringes Gewicht); begünstigend			JA/NEIN	Beschreibung
36	qualifizierende Kriterien	Erreichbarkeit des ZVB (5 min.)	NEIN	
37		Erreichbarkeit eines Schienenhaltepunktes (10 min.)	JA	
37		Erreichbarkeit einer Schnellbushaltestelle (10 min.)	NEIN	
37		Erreichbarkeit einer Regionalbushaltestelle (5 min.)	JA	
38		Entfernung einer Grundschule < 2000m	JA	
39		Anbindung an überörtliche Verkehrsinfrastruktur/Ortsdurchfahrt	JA	L 555, L592, K 64
40		vorhandene Aufnahmefähigkeit technischer Infrastruktur	NEIN	
41		bestehende Zäsuren	NEIN	
42		Kommunale Konzepte	NEIN	
Abwägungsvorschlag			Aus siedlungsstruktureller Sicht ist die Fläche als ASB-P geeignet.	

Freiraumbezogene Bewertung						
Kriterium/Bewertung begrenzend (hohes Gewicht, mittleres Gewicht, geringes Gewicht); begünstigend			JA/NEIN	Beschreibung	Mögliche Entlassung aus dem Landschaftsschutz/ Ausgleich möglich	Einschätzung der HNB & UNB
3	Ausschlusskriterium	FFH / Vogelschutzgebiet	NEIN			
4		Naturschutzgebiet	NEIN			
5		Wasserschutzgebiet Zone I & II	NEIN			
6		festgesetzte & vorläufige Überschwemmungsgebiete, Überschwemmungsbereiche	NEIN			
12	Abwägungskriterium	Bereich zum Schutz der Natur (BSN) (die nicht durch Ausschlusskriterien abgedeckt sind)	NEIN			
13		verfahrenskritische Vorkommen planungsrelevanter Arten Tiere	NEIN			
13		verfahrenskritische Vorkommen planungsrelevante Arten Pflanzen	NEIN			
16		Biotope gem. § 30 BNatSchG bzw. § 42 LNatSchG NRW	NEIN			
17		Waldbereich	NEIN			
18		Schutzwürdige Böden mit sehr hoher Funktionserfüllung	NEIN			
19		Wasserschutzgebiet Zone III A-C	NEIN			
20		Landschaftsschutzgebiet	NEIN			
24		landesbedeutsame Kulturlandschaften	NEIN			
25		Landschaftsbild mit herausragender Bedeutung	NEIN			
26		Hochwasserrisikogebiete	NEIN			
27		Klimasensible Bereiche mit überregionaler Bedeutung	NEIN			
30		Bereiche zum Schutz der Landschaft und landschaftsorientierten Erholung (BSLE) (die nicht LSG sind)	NEIN			
32		Vorkommen planungsrelevanter Arten Tiere	NEIN			
32		Vorkommen planungsrelevanter Arten Pflanzen	NEIN			
33		Biotopverbundflächen (die nicht BSN/BSLE sind) & schutzwürdige Biotope	NEIN			
34		Blickbeziehungen/Sichtachsen zu Denkmälern	NEIN			
Abwägungsvorschlag			Die Fläche ist aus Freiraumsicht für eine Festlegung als ASB-P geeignet.			

Sonstige Belange				
Kriterium/Bewertung begrenzend (hohes Gewicht, mittleres Gewicht, geringes Gewicht); qualifizierend			JA/NEIN	Beschreibung
1/2	Ausschlusskriterium	Windenergiebereiche/Windkonzentrationszonen	NEIN	
7		Bereichen für die Sicherung und den Abbau oberflächennaher Bodenschätze (BSAB)	NEIN	
8		Bereiche für Aufschüttungen	NEIN	
9		Bereiche mit Zweckbindung	NEIN	
10		Störfallbetriebe	NEIN	
11		konkrete Leitungsführung & im Grundbuch dinglich gesicherter Schutzstreifen (Strom ab 110kV, Gas/Produkten ab 30cm)	NEIN	
14	Abwägungskriterien	Landwirtschaftliche Schwerpunktgebiete	NEIN	
15		landwirtschaftlich wertvolle Böden (Bodenwert >55)	NEIN	
21		Reservegebiete (Rohstoffe)	NEIN	
22/23		1000 m Puffer zu Windenergiebereichen/-konzentrationszonen	NEIN	
28		Freileitungen (ab 220kV; 400 m Abstand zu Wohnbebauung)	NEIN	
29		Agrarstrukturelle Belange (Flurbereinigungen)	NEIN	
31		erweiterte Lärmschutzzone	NEIN	
35		1500m Puffer zu Windenergiebereichen/-konzentrationszonen	JA	geringfügig im Osten Puffer Windenergiebereich und Windkonzentrationszone
43	qualifizierendes Kriterium	Lärmbelastung (Umgebungsärmkartierung)	NEIN	
44		Bündelungspuffer für Leitungen um Trassen (doppelter Schutzstreifen bei Strom ab 110kV & Gas/Produkten ab 30cm; andere dafür nutzbare linienförmige Infrastruktur)	NEIN	
45/46		Altlasten/Kampfmittel	NEIN	
Abwägungsvorschlag			Künftige Siedlungsentwicklung könnte zu Einschränkungen beim Ausbau der Windenergie führen. Dieser Belang ist im Rahmen der nachfolgenden Planungs- und Zulassungsebenen zu berücksichtigen. <b>Die Fläche ist als ASB-P geeignet.</b>	
Gesamtabwägung		Die Fläche ist für eine Festlegung als ASB-P geeignet. Da hier bisher bereits geringfügig ASB im Regionalplan festgelegt, der neu hinzugekommenen Bereich kleiner < 10 ha ist und keine SUP-relevante Kriterien betroffen sind, wurde keine erneute SUP durchgeführt.		

Allgemeine Informationen			Kartenausschnitt
Kreis	Steinfurt		
Kommune	Ochtrup		
Ortsteil	Ochtrup		
Gebietsbezeichnung	ST-OCHT-001		
Größe [ha]	29		
Geplante Regionalplanfestlegung	ASB-P		
Bisherige Regionalplanfestlegung	AFAB, geringfügig BSLE, geringfügig Fließgewässer		
Bemerkung/ Beschreibung	Konzept zentraler Orte	Mittelzentrum	
	Anschluss an einen	ZASB	
	Vorschlag der Kommune	JA	



Siedlungsstrukturelle Bewertung				
Kriterium/Bewertung begrenzend (hohes Gewicht, mittleres Gewicht, geringes Gewicht); begleitend			JA/NEIN	Beschreibung
36	qualifizierende Kriterien	Erreichbarkeit des ZVB (10 min.)	JA	
37		Erreichbarkeit eines Schienenhaltepunktes (10 min.)	JA	
		Erreichbarkeit einer Schnellbushaltestelle (10 min.)	NEIN	
		Erreichbarkeit einer Regionalbushaltestelle (5 min.)	NEIN	
38		Entfernung einer Grundschule < 2000m	JA	
39		Anbindung an überörtliche Verkehrsinfrastruktur/Ortsdurchfahrt	JA	B 54, L 510, Eisenbahn
40		vorhandene Aufnahmefähigkeit technischer Infrastruktur	JA	
41		bestehende Zäsuren	NEIN	
42		Kommunale Konzepte	NEIN	
Abwägungsvorschlag			Aus siedlungsstruktureller Sicht ist die Fläche als ASB-P geeignet.	

Freiraumbezogene Bewertung						
Kriterium/Bewertung begrenzend (hohes Gewicht, mittleres Gewicht, geringes Gewicht); begleitend			JA/NEIN	Beschreibung	Mögliche Entlassung aus dem Landschaftsschutz/ Ausgleich möglich	Einschätzung der HNB & UNB
3	Ausschlusskriterium	FFH / Vogelschutzgebiet	NEIN			
4		Naturschutzgebiet	NEIN			
5		Wasserschutzgebiet Zone I & II	NEIN			
6		festgesetzte & vorläufige Überschwemmungsgebiete, Überschwemmungsbereiche	NEIN			



12	Abwägungskriterium	Bereich zum Schutz der Natur (BSN) (die nicht durch Ausschlusskriterien abgedeckt sind)	NEIN			
13		verfahrenskritische Vorkommen planungsrelevanter Arten Tiere	NEIN			
13		verfahrenskritische Vorkommen planungsrelevante Arten Pflanzen	NEIN			
16		Biotop gem. § 30 BNatSchG bzw. § 42 LNatSchG NRW	NEIN			
17		Waldbereich	NEIN			
18		Schutzwürdige Böden mit sehr hoher Funktionserfüllung	JA	geringfügig im Südosten Pseudogley, Staunässeböden mit sehr hoher Funktionserfüllung als Biotopentwicklungspotenzial für Extremstandorte; verbreitetes Vorkommen im Stadtgebiet		
19		Wasserschutzgebiet Zone III A-C	NEIN			
20		Landschaftsschutzgebiet	NEIN			
24		landesbedeutsame Kulturlandschaften	NEIN			
25		Landschaftsbild mit herausragender Bedeutung	NEIN			
26		Hochwasserrisikogebiete	NEIN			
27		Klimasensible Bereiche mit überregionaler Bedeutung	NEIN			
30		Bereiche zum Schutz der Landschaft und landschaftsorientierten Erholung (BSLE) (die nicht LSG sind)	NEIN			
32		Vorkommen planungsrelevanter Arten Tiere	NEIN			
32		Vorkommen planungsrelevanter Arten Pflanzen	NEIN			
33	Biotopverbundflächen (die nicht BSN/BSLE sind) & schutzwürdige Biotop	JA	geringfügig Im Osten und Nordwesten Biotopverbundfläche Stufe 2 - besondere Bedeutung - betroffen (VB-MS-3708-102, Parklandschaft nördlich von Ochtrup) Im Nordwesten geringfügig schutzwürdiges Biotop betroffen (BK-3709-0105: Feuchtgebiet an der Bollhorststraße (lokale Bedeutung))			
34	Blickbeziehungen/Sichtachsen zu Denkmälern	NEIN				
Abwägungsvorschlag			Die Betroffenheit des schutzwürdigen Bodens ist im Rahmen der nachfolgenden Planungs- und Zulassungsebenen zu berücksichtigen. Der Biotopverbund insbesondere im Nordwesten im Bereich des schutzwürdigen Biotops ist möglichst zu integrieren und zu erhalten. Auf den nachfolgenden Planungs- und Zulassungsebenen sind die Auswirkungen auf den Biotopverbund zu prüfen. Die Fläche ist aus Freiraumsicht für eine Festlegung als ASB-P geeignet.			


Kriterium/Bewertung begrenzend (hohes Gewicht, mittleres Gewicht, geringes Gewicht); begleitend			JA/NEIN	Sonstige Belange Beschreibung
1/2	Ausschlusskriterium	Windenergiebereiche/Windkonzentrationszonen	NEIN	
7		Bereichen für die Sicherung und den Abbau oberflächennaher Bodenschätze (BSAB)	NEIN	
8		Bereiche für Aufschüttungen	NEIN	
9		Bereiche mit Zweckbindung	NEIN	
10		Störfallbetriebe	NEIN	
11		konkrete Leitungsführung & im Grundbuch dinglich gesicherter Schutzstreifen (Strom ab 110kV, Gas/Produkten ab 30cm)	NEIN	
14	Abwägungskriterien	Landwirtschaftliche Schwerpunktgebiete	NEIN	
15		landwirtschaftlich wertvolle Böden (Bodenwert >55)	NEIN	
21		Reservegebiete (Rohstoffe)	NEIN	
22/23		1000 m Puffer zu Windenergiebereichen/-konzentrationszonen	NEIN	
28		Freileitungen (ab 220kV; 400 m Abstand zu Wohnbebauung)	NEIN	
29		Agrarstrukturelle Belange (Flurbereinigungen)	NEIN	
31		erweiterte Lärmschutzzone	NEIN	
35		1500m Puffer zu Windenergiebereichen/-konzentrationszonen	NEIN	
43	qualifizierendes Kriterium	Lärmbelastung (Umgebungsärmkartierung)	NEIN	
44		Bündelungspuffer für Leitungen um Trassen (doppelter Schutzstreifen bei Strom ab 110kV & Gas/Produkten ab 30cm; andere dafür nutzbare linienförmige Infrastruktur)	NEIN	
45/46		Altlasten/Kampfmittel	NEIN	
Abwägungsvorschlag			Die Fläche ist als ASB-P geeignet.	

<b>Ergebnis Siedlungsflächenpotenzialmodell (SFPM)</b>	Die Fläche ist unter Berücksichtigung der betroffenen Freiraumkriterien <b>für eine Festlegung als ASB-P geeignet</b> . Aufgrund der Flächengröße von > 10 ha wurde hier eine SUP durchgeführt.
--	---

<b>Ergebnis Strategische Umweltprüfung (SUP)*</b>	<p>Die Betroffenheit der geschützten Böden / klimarelevanten Böden liegt im äußersten Südosten des Plangebiets. Eine Flächeninanspruchnahme kann durch Aussparung des betroffenen Bereiches bei der Konkretisierung der Planung auf den nachgelagerten Planungs- und Zulassungsebenen vermieden werden.</p> <p>Hinsichtlich der schutzgutbezogenen Beurteilung sind demnach voraussichtlich bei drei Kriterien (Erholen, klimatische und lufthygienische Ausgleichsräume, Kulturlandschaft) erhebliche Umweltauswirkungen zu erwarten, so dass <b>die Umweltauswirkungen schutzgutübergreifend als erheblich eingeschätzt werden</b>.</p> <p>Bereiche mit mindestens sehr hoher Bedeutung für die Klimafunktionen befinden sich i.d.R. umliegend um bestehende Siedlungsflächen, da diesen Bereichen i.d.R. aufgrund des Siedlungsbezuges eine Ausgleichsfunktion für das innerörtliche / innerstädtische Klima zukommt (vgl. Kap. 4.6 des Umweltberichts). Da die Plangebiete der ASB-P und GIB-P zur Vermeidung einer Zersiedelung der Landschaft überwiegend an vorhandene Siedlungsflächen angrenzen, erfolgt hierdurch meist auch eine Überlagerung von Flächen mit Bedeutung für das Klima. Durch eine Verlegung oder Veränderung der Flächen an andere Siedlungsränder ist i.d.R. keine Vermeidung der Betroffenheit zu erreichen.</p> <p>Das Münsterland ist nahezu flächendeckend von Bedeutung für die historische Kulturlandschaft (vgl. Kap. 4.8 des Umweltberichts). Aufgrund des hohen Flächenanteils an regional bedeutsamen Kulturlandschaftsbereichen lässt sich eine Überlagerung der Kulturlandschaft mit den Plangebieten i.d.R. nicht vermeiden, eine Anpassung von Plangebieten stellt daher i.d.R. keine Alternative dar</p>
---	---

\*Inhalt des jeweiligen SUP-Prüfbogens, Tabelle 4 - Zusammenfassende Einschätzung der Erheblichkeit der Umweltauswirkungen

<b>raumordnerische Gesamtabwägung (SFPM &amp; SUP)</b>	
<p>Auch wenn in der SUP die Umweltauswirkungen schutzgutübergreifend als erheblich eingeschätzt werden, können durch Veränderung der Fläche oder eine alternative Verortung der Fläche die Betroffenheiten nicht vermieden werden. Die im SFPM betroffenen Freiraumkriterien sind auf den nachgeordneten Planungs- und Zulassungsebenen zu berücksichtigen. Sie sind vermeidbar oder ausgleichbar.</p> <p><b>Insgesamt wird die Fläche für die ASB-P Festlegung als geeignet bewertet.</b></p>	

Allgemeine Informationen			Kartenausschnitt
Kreis	Steinfurt		
Kommune	Ochtrup		
Ortsteil	Ochtrup		
Gebietsbezeichnung	ST-OCHT-002		
Größe [ha]	002a: 8 002b: 20		
Geplante Regionalplanfestlegung	ASB-P		
Bisherige Regionalplanfestlegung	002a: ASB 002b: AFAB		
Bemerkung/ Beschreibung	Konzept zentraler Orte	Mittelzentrum	
	Anschluss an einen	ZASB	
	Vorschlag der Kommune	JA	

Siedlungsstrukturelle Bewertung				
Kriterium/Bewertung begrenzend (hohes Gewicht, mittleres Gewicht, geringes Gewicht); begünstigend			JA/NEIN	Beschreibung
36	qualifizierende Kriterien	Erreichbarkeit des ZVB ( 10 min.)	JA	
37		Erreichbarkeit eines Schienenhaltepunktes (10 min.)	JA	
		Erreichbarkeit einer Schnellbushaltestelle (10 min.)	NEIN	
		Erreichbarkeit einer Regionalbushaltestelle (5 min.)	NEIN	
38		Entfernung einer Grundschule < 2000m	JA	
39		Anbindung an überörtliche Verkehrsinfrastruktur/Ortsdurchfahrt	JA	B 54, L 510, Eisenbahn
40		vorhandene Aufnahmefähigkeit technischer Infrastruktur	JA	
41		bestehende Zäsuren	NEIN	
42		Kommunale Konzepte	NEIN	
Abwägungsvorschlag			Aus siedlungsstruktureller Sicht ist die Fläche als ASB-P geeignet.	

Freiraumbezogene Bewertung						
Kriterium/Bewertung begrenzend (hohes Gewicht, mittleres Gewicht, geringes Gewicht); begleitend			JA/NEIN	Beschreibung	Mögliche Entlassung aus dem Landschaftsschutz/ Ausgleich möglich	Einschätzung der HNB & UNB
3	Ausschlusskriterium	FFH / Vogelschutzgebiet	NEIN			
4		Naturschutzgebiet	NEIN			
5		Wasserschutzgebiet Zone I & II	NEIN			
6		festgesetzte & vorläufige Überschwemmungsgebiete, Überschwemmungsbereiche	NEIN			
12	Abwägungskriterium	Bereich zum Schutz der Natur (BSN) (die nicht durch Ausschlusskriterien abgedeckt sind)	NEIN			
13		verfahrenskritische Vorkommen planungsrelevanter Arten Tiere	NEIN			
13		verfahrenskritische Vorkommen planungsrelevante Arten Pflanzen	NEIN			
16		Biotop gem. § 30 BNatSchG bzw. § 42 LNatSchG NRW	NEIN			
17		Waldbereich	NEIN			
18		Schutzwürdige Böden mit sehr hoher Funktionserfüllung	JA	geringfügige Betroffenheit von Plaggenesch mit sehr hoher Funktionserfüllung als Archiv der Kulturgeschichte; verbreitetes Vorkommen im Stadtgebiet.		
19		Wasserschutzgebiet Zone III A-C	NEIN			
20		Landschaftsschutzgebiet	NEIN			
24		landesbedeutsame Kulturlandschaften	NEIN			
25		Landschaftsbild mit herausragender Bedeutung	NEIN			
26		Hochwasserrisikogebiete	NEIN			
27		Klimasensible Bereiche mit überregionaler Bedeutung	NEIN			
30		Bereiche zum Schutz der Landschaft und landschaftsorientierten Erholung (BSLE) (die nicht LSG sind)	NEIN			
32		Vorkommen planungsrelevanter Arten Tiere	NEIN			
32		Vorkommen planungsrelevanter Arten Pflanzen	NEIN			
33		Biotopverbundflächen (die nicht BSN/BSLE sind) & schutzwürdige Biotop	NEIN			
34		Blickbeziehungen/Sichtachsen zu Denkmälern	NEIN			
Abwägungsvorschlag			Die Betroffenheit des schutzwürdigen Bodens ist im Rahmen der nachfolgenden Planungs- und Zulassungsebenen zu berücksichtigen. Die Fläche ist aus Freiraumsicht für eine Festlegung als ASB-P geeignet.			

Kriterium/Bewertung begrenzend (hohes Gewicht, mittleres Gewicht, geringes Gewicht); begünstigend			JA/NEIN	Sonstige Belange Beschreibung
1/2	Ausschlusskriterium	Windenergiebereiche/Windkonzentrationszonen	NEIN	
7		Bereichen für die Sicherung und den Abbau oberflächennaher Bodenschätze (BSAB)	NEIN	
8		Bereiche für Aufschüttungen	NEIN	
9		Bereiche mit Zweckbindung	NEIN	
10		Störfallbetriebe	NEIN	
11		konkrete Leitungsführung & im Grundbuch dinglich gesicherter Schutzstreifen (Strom ab 110kV, Gas/Produkten ab 30cm)	JA	Gasleitung, quert den ASB-P von West nach Ost
14	Abwägungskriterien	Landwirtschaftliche Schwerpunktgebiete	NEIN	
15		landwirtschaftlich wertvolle Böden (Bodenwert >55)	NEIN	
21		Reservegebiete (Rohstoffe)	NEIN	
22/23		1000 m Puffer zu Windenergiebereichen/-konzentrationszonen	JA	jeweils vollständig im Puffer für Windenergiebereiche gem. Regplan und Windkonzentrationszonen gem. FNP gelegen
28		Freileitungen (ab 220kV; 400 m Abstand zu Wohnbebauung)	NEIN	
29		Agrarstrukturelle Belange (Flurbereinigungen)	NEIN	
31		erweiterte Lärmschutzzone	NEIN	
35		1500m Puffer zu Windenergiebereichen/-konzentrationszonen	JA	jeweils vollständig im Puffer für Windenergiebereiche gem. Regplan und Windkonzentrationszonen gem. FNP gelegen
43	qualifizierendes Kriterium	Lärmbelastung (Umgebungslärmkartierung)	JA	B 54
44		Bündelungspuffer für Leitungen um Trassen (doppelter Schutzstreifen bei Strom ab 110kV & Gas/Produkten ab 30cm; andere dafür nutzbare linienförmige Infrastruktur)	NEIN	
45/46		Altlasten/Kampfmittel	NEIN	
Abwägungsvorschlag			Der Schutzstreifen der vorhandenen Gasfernleitung ist entsprechend der geltenden Vorgaben freizuhalten. Eine Beeinträchtigung der Leitung ist auszuschließen. Obwohl die Leitung den ASB-P quert, verbleibt Raum für die künftige Siedlungsentwicklung. Künftige Siedlungsentwicklung könnte zu Einschränkungen beim Ausbau der Windenergie führen. Im Hinblick auf die Realisierung der geltenden Ausbauziele für erneuerbare Energien ist die Nutzung der Windenergie und ihre Entwicklung in den Windenergiebereichen des Regionalplans bzw. in den kommunalen Konzentrationszonen als bedeutender Belang im Rahmen der nachfolgenden Planungs- und Zulassungsebenen in die Abwägung einzustellen. Mögliche Lärmbelastungen durch die B 54 sind auf den nachfolgenden Planungs- und Zulassungsebenen zu prüfen und zu berücksichtigen. Die Fläche ist aufgrund der Entfernung < 1.000 m zu einer bestehenden Windkonzentrationszone als ASB-P nur bedingt geeignet.	

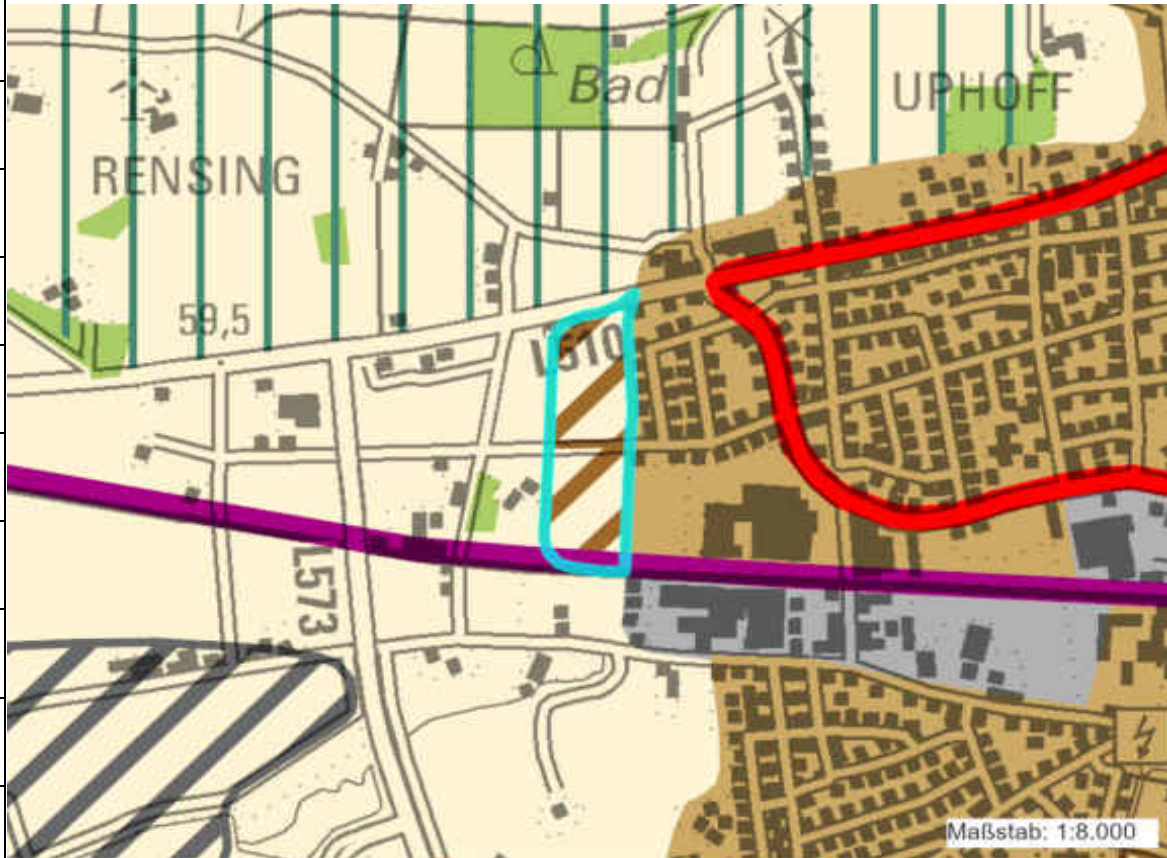
Ergebnis Siedlungsflächenpotenzialmodell (SFPM)	<p><b>Die Fläche ist aufgrund der Entfernung &lt; 1.000 m zu einer bestehenden Windkonzentrationszone als ASB-P nur bedingt geeignet.</b></p> <p>002a: Da hier bisher bereits ASB im Regionalplan festgelegt ist, wird keine erneute SUP durchgeführt.</p> <p>002b: Aufgrund der Flächengröße von &gt; 10 ha wurde hier eine SUP durchgeführt</p>
---	---

Ergebnis Strategische Umweltprüfung (SUP)*	<p>Die Betroffenheit der geschützten Böden / klimarelevanten Böden liegt im äußersten Südosten des Plangebiets. Eine Flächeninanspruchnahme kann durch Aussparung des betroffenen Bereiches bei der Konkretisierung der Planung auf den nachgelagerten Planungs- und Zulassungsebenen vermieden werden.</p> <p>Hinsichtlich der schutzgutbezogenen Beurteilung sind demnach voraussichtlich bei drei Kriterien (Erholen, klimatische und lufthygienische Ausgleichsräume, Kulturlandschaft) erhebliche Umweltauswirkungen zu erwarten, so dass <b>die Umweltauswirkungen schutzgutübergreifend als erheblich eingeschätzt werden.</b></p> <p>Bereiche mit mindestens sehr hoher Bedeutung für die Klimafunktionen befinden sich i.d.R. umliegend um bestehende Siedlungsflächen, da diesen Bereichen i.d.R. aufgrund des Siedlungsbezuges eine Ausgleichsfunktion für das innerörtliche / innerstädtische Klima zukommt (vgl. Kap. 4.6 des Umweltberichts). Da die Plangebiete der ASB-P und GIB-P zur Vermeidung einer Zersiedelung der Landschaft überwiegend an vorhandene Siedlungsflächen angrenzen, erfolgt hierdurch meist auch eine Überlagerung von Flächen mit Bedeutung für das Klima. Durch eine Verlegung oder Veränderung der Flächen an andere Siedlungsränder ist i.d.R. keine Vermeidung der Betroffenheit zu erreichen.</p> <p>Das Münsterland ist nahezu flächendeckend von Bedeutung für die historische Kulturlandschaft (vgl. Kap. 4.8 des Umweltberichts). Aufgrund des hohen Flächenanteils an regional bedeutsamen Kulturlandschaftsbereichen lässt sich eine Überlagerung der Kulturlandschaft mit den Plangebieten i.d.R. nicht vermeiden, eine Anpassung von Plangebieten stellt daher i.d.R. keine Alternative dar.</p>
--	--

\*Inhalt des jeweiligen SUP-Prüfbogens, Tabelle 4 - Zusammenfassende Einschätzung der Erheblichkeit der Umweltauswirkungen

raumordnerische Gesamtabwägung (SFPM & SUP)	
<p>Auch wenn in der SUP die Umweltauswirkungen schutzgutübergreifend als erheblich eingeschätzt werden, können durch Veränderung der Fläche oder eine alternative Verortung der Fläche die Betroffenheiten nicht vermieden werden.</p> <p>Das SFPM kommt zu dem Ergebnis, dass aufgrund der Entfernung &lt; 1.000 m zu einer bestehenden Windkonzentrationszone die Fläche nur bedingt als ASB-P geeignet ist.</p> <p><b>Die Fläche ist als ASB-P aufgrund der Entfernung &lt; 1.000 m zu einer bestehenden Windkonzentrationszone nur bedingt geeignet.</b></p>	



Allgemeine Informationen			Kartenausschnitt
Kreis	Steinfurt		
Kommune	Ochtrup		
Ortsteil	Ochtrup		
Gebietsbezeichnung	ST-OCHT-003		
Größe [ha]	7		
Geplante Regionalplanfestlegung	ASB-P		
Bisherige Regionalplanfestlegung	AFAB		
Bemerkung/ Beschreibung	Konzept zentraler Orte	Mittelzentrum	
	Anschluss an einen	ZASB	
	Vorschlag der Kommune	JA	

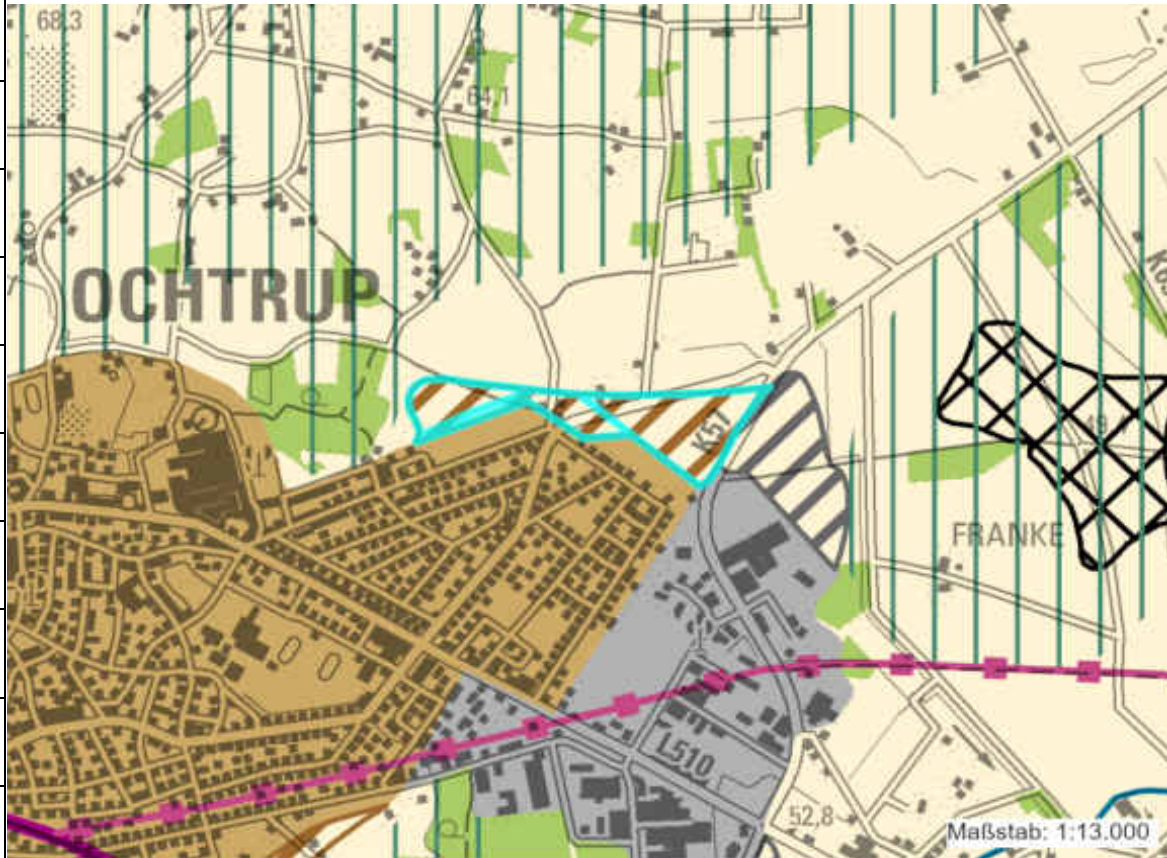
Siedlungsstrukturelle Bewertung				
Kriterium/Bewertung begrenzend (hohes Gewicht, mittleres Gewicht, geringes Gewicht); begleitend		JA/NEIN	Beschreibung	
36	qualifizierende Kriterien	Erreichbarkeit des ZVB ( 10 min.)		
		JA	10 min	
		Erreichbarkeit eines Schienenhaltepunktes (10 min.)	JA	
37		Erreichbarkeit einer Schnellbushaltestelle (10 min.)	NEIN	
		Erreichbarkeit einer Regionalbushaltestelle (5 min.)	NEIN	
38		Entfernung einer Grundschule < 2000m	JA	
39		Anbindung an überörtliche Verkehrsinfrastruktur/Ortsdurchfahrt	JA	B 54, L 510, Eisenbahn
40		vorhandene Aufnahmefähigkeit technischer Infrastruktur	JA	
41		bestehende Zäsuren	NEIN	
42		Kommunale Konzepte	NEIN	
Abwägungsvorschlag			Aus siedlungsstruktureller Sicht ist die Fläche als ASB-P geeignet.	

Freiraumbezogene Bewertung						
Kriterium/Bewertung begrenzend (hohes Gewicht, mittleres Gewicht, geringes Gewicht); begünstigend			JA/NEIN	Beschreibung	Mögliche Entlassung aus dem Landschaftsschutz/ Ausgleich möglich	Einschätzung der HNB & UNB
3	Ausschlusskriterium	FFH / Vogelschutzgebiet	NEIN			
4		Naturschutzgebiet	NEIN			
5		Wasserschutzgebiet Zone I & II	NEIN			
6		festgesetzte & vorläufige Überschwemmungsgebiete, Überschwemmungsbereiche	NEIN			
12	Abwägungskriterium	Bereich zum Schutz der Natur (BSN) (die nicht durch Ausschlusskriterien abgedeckt sind)	NEIN			
13		verfahrenskritische Vorkommen planungsrelevanter Arten Tiere	NEIN			
13		verfahrenskritische Vorkommen planungsrelevante Arten Pflanzen	NEIN			
16		Biotop gem. § 30 BNatSchG bzw. § 42 LNatSchG NRW	NEIN			
17		Waldbereich	NEIN			
18		Schutzwürdige Böden mit sehr hoher Funktionserfüllung	NEIN			
19		Wasserschutzgebiet Zone III A-C	NEIN			
20		Landschaftsschutzgebiet	NEIN			
24		landesbedeutsame Kulturlandschaften	NEIN			
25		Landschaftsbild mit herausragender Bedeutung	NEIN			
26		Hochwasserrisikogebiete	NEIN			
27		Klimasensible Bereiche mit überregionaler Bedeutung	NEIN			
30		Bereiche zum Schutz der Landschaft und landschaftsorientierten Erholung (BSLE) (die nicht LSG sind)	NEIN			
32		Vorkommen planungsrelevanter Arten Tiere	NEIN			
32		Vorkommen planungsrelevanter Arten Pflanzen	NEIN			
33		Biotopverbundflächen (die nicht BSN/BSLE sind) & schutzwürdige Biotop	NEIN			
34		Blickbeziehungen/Sichtachsen zu Denkmälern	NEIN			
Abwägungsvorschlag			Die Fläche ist aus Freiraumsicht für eine Festlegung als ASB-P geeignet.			

Sonstige Belange				
Kriterium/Bewertung begrenzend (hohes Gewicht, mittleres Gewicht, geringes Gewicht); begünstigend			JA/NEIN	Beschreibung
1/2	Ausschlusskriterium	Windenergiebereiche/Windkonzentrationszonen	NEIN	
7		Bereichen für die Sicherung und den Abbau oberflächennaher Bodenschätze (BSAB)	NEIN	
8		Bereiche für Aufschüttungen	NEIN	
9		Bereiche mit Zweckbindung	NEIN	
10		Störfallbetriebe	NEIN	
11		konkrete Leitungsführung & im Grundbuch dinglich gesicherter Schutzstreifen (Strom ab 110kV, Gas/Produkten ab 30cm)	NEIN	
14	Abwägungskriterien	Landwirtschaftliche Schwerpunktgebiete	NEIN	
15		landwirtschaftlich wertvolle Böden (Bodenwert >55)	NEIN	
21		Reservegebiete (Rohstoffe)	NEIN	
22/23		1000 m Puffer zu Windenergiebereichen/-konzentrationszonen	NEIN	
28		Freileitungen (ab 220kV; 400 m Abstand zu Wohnbebauung)	NEIN	
29		Agrarstrukturelle Belange (Flurbereinigungen)	NEIN	
31		erweiterte Lärmschutzzone	NEIN	
35		1500m Puffer zu Windenergiebereichen/-konzentrationszonen	JA	südliche Teilfläche
43	qualifizierendes Kriterium	Lärmbelastung (Umgebungsärmkartierung)	NEIN	
44		Bündelungspuffer für Leitungen um Trassen (doppelter Schutzstreifen bei Strom ab 110kV & Gas/Produkten ab 30cm; andere dafür nutzbare linienförmige Infrastruktur)	NEIN	
45/46		Altlasten/Kampfmittel	NEIN	
Abwägungsvorschlag			Künftige Siedlungsentwicklung könnte zu Einschränkungen beim Ausbau der Windenergie führen. Dieser Belang ist im Rahmen der nachfolgenden Planungs- und Zulassungsebenen zu berücksichtigen. Die Fläche ist als ASB-P geeignet.	

**Gesamtabwägung**

Die Fläche ist für eine Festlegung als ASB-P geeignet.  
Aufgrund der Flächengröße von < 10 ha und da SUP-relevante Kriterien nicht betroffen sind, wurde hier keine SUP durchgeführt.

Allgemeine Informationen			Kartenausschnitt
Kreis	Steinfurt		
Kommune	Ochtrup		
Ortsteil	Ochtrup		
Gebietsbezeichnung	ST-OCHT-004		
Größe [ha]	004a: 3 004b: 3 004c: 8		
Geplante Regionalplanfestlegung	ASB-P		
Bisherige Regionalplanfestlegung	004a: AFAB 004b: ASB 004c: AFAB		
Bemerkung/ Beschreibung	Konzept zentraler Orte	Mittelzentrum	
	Anschluss an einen	ZASB	
	Vorschlag der Kommune	JA	

Siedlungsstrukturelle Bewertung				
Kriterium/Bewertung begrenzend (hohes Gewicht, mittleres Gewicht, geringes Gewicht); begünstigend			JA/NEIN	Beschreibung
36	qualifizierende Kriterien	Erreichbarkeit des ZVB ( 10 min.)	JA	
37		Erreichbarkeit eines Schienenhaltepunktes (10 min.)	JA	
		Erreichbarkeit einer Schnellbushaltestelle (10 min.)	NEIN	
		Erreichbarkeit einer Regionalbushaltestelle (5 min.)	NEIN	
38		Entfernung einer Grundschule < 2000m	JA	
39		Anbindung an überörtliche Verkehrsinfrastruktur/Ortsdurchfahrt	JA	B 54, L 510, Eisenbahn
40		vorhandene Aufnahmefähigkeit technischer Infrastruktur	JA	
41		bestehende Zäsuren	NEIN	
42		Kommunale Konzepte	NEIN	
Abwägungsvorschlag			Aus siedlungsstruktureller Sicht ist die Fläche als ASB-P geeignet.	

Freiraumbezogene Bewertung						
Kriterium/Bewertung begrenzend (hohes Gewicht, mittleres Gewicht, geringes Gewicht); begleitend			JA/NEIN	Beschreibung	Mögliche Entlassung aus dem Landschaftsschutz/ Ausgleich möglich	Einschätzung der HNB & UNB
3	Ausschlusskriterium	FFH / Vogelschutzgebiet	NEIN			
4		Naturschutzgebiet	NEIN			
5		Wasserschutzgebiet Zone I & II	NEIN			
6		festgesetzte & vorläufige Überschwemmungsgebiete, Überschwemmungsbereiche	NEIN			
12	Abwägungskriterium	Bereich zum Schutz der Natur (BSN) (die nicht durch Ausschlusskriterien abgedeckt sind)	NEIN			
13		verfahrenskritische Vorkommen planungsrelevanter Arten Tiere	NEIN			
13		verfahrenskritische Vorkommen planungsrelevante Arten Pflanzen	NEIN			
16		Biotope gem. § 30 BNatSchG bzw. § 42 LNatSchG NRW	NEIN			
17		Waldbereich	NEIN			
18		Schutzwürdige Böden mit sehr hoher Funktionserfüllung	NEIN			
19		Wasserschutzgebiet Zone III A-C	NEIN			
20		Landschaftsschutzgebiet	NEIN			
24		landesbedeutsame Kulturlandschaften	NEIN			
25		Landschaftsbild mit herausragender Bedeutung	NEIN			
26		Hochwasserrisikogebiete	NEIN			
27		Klimasensible Bereiche mit überregionaler Bedeutung	NEIN			
30		Bereiche zum Schutz der Landschaft und landschaftsorientierten Erholung (BSLE) (die nicht LSG sind)	NEIN			
32		Vorkommen planungsrelevanter Arten Tiere	JA	Brachvogel, Pirol, Wachtel, Wiesenweihe, Schwarzkehlchen		
32		Vorkommen planungsrelevanter Arten Pflanzen	NEIN			
33		Biotopverbundflächen (die nicht BSN/BSLE sind) & schutzwürdige Biotope	NEIN			
34	Blickbeziehungen/Sichtachsen zu Denkmälern	NEIN				
Abwägungsvorschlag			Aufgrund der Hinweise auf planungsrelevante Arten ist eine vertiefende vorhaben- bzw. standortbezogene Überprüfung aktueller Vorkommen auf den nachgeordneten Planungs- und Zulassungsebenen erforderlich (ASP). Auftretende artenschutzrechtliche Konflikte sind durch Vermeidungs-, Verminderungs- oder vorgezogene Ausgleichsmaßnahmen sachgerecht zu lösen. Die Fläche ist aus Freiraumsicht für eine Festlegung als ASB-P geeignet.			

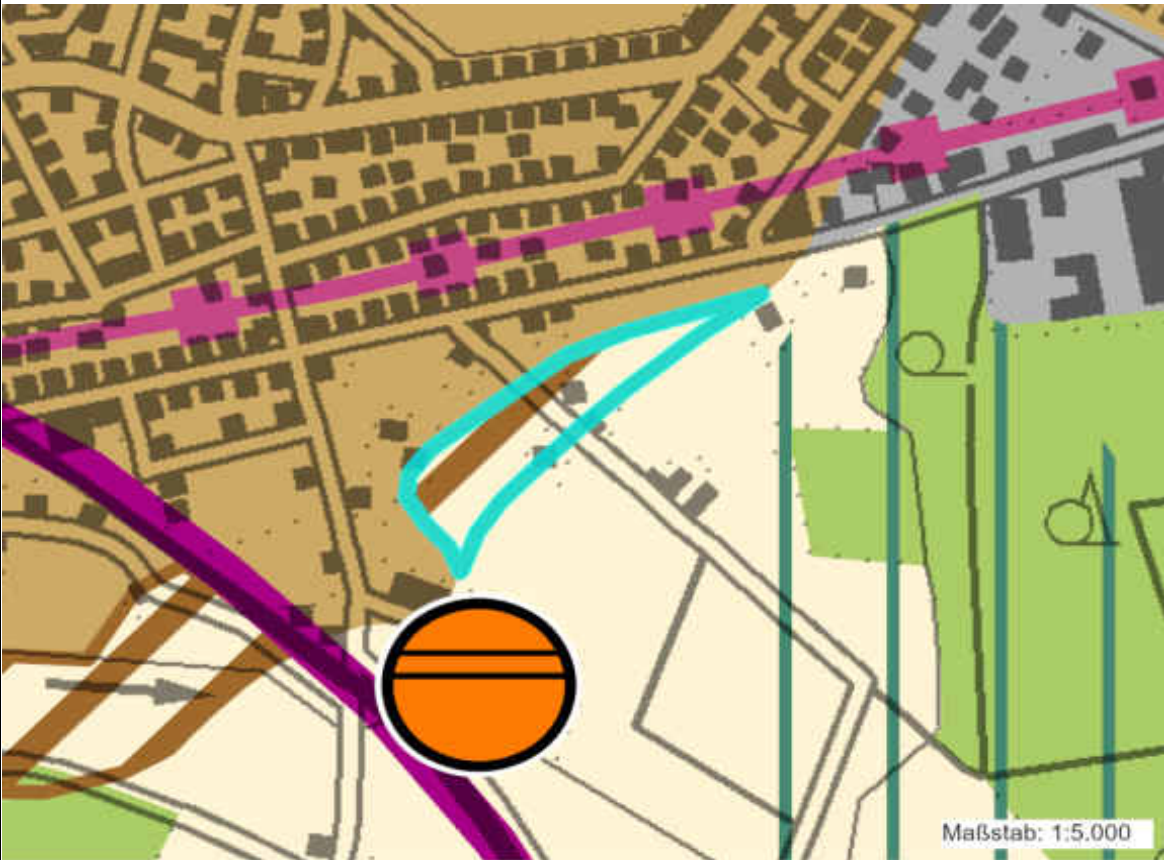


Sonstige Belange				
Kriterium/Bewertung begrenzend (hohes Gewicht, mittleres Gewicht, geringes Gewicht); begünstigend			JA/NEIN	Beschreibung
1/2	Ausschlusskriterium	Windenergiebereiche/Windkonzentrationszonen	NEIN	
7		Bereichen für die Sicherung und den Abbau oberflächennaher Bodenschätze (BSAB)	NEIN	
8		Bereiche für Aufschüttungen	NEIN	
9		Bereiche mit Zweckbindung	NEIN	
10		Störfallbetriebe	NEIN	
11		konkrete Leitungsführung & im Grundbuch dinglich gesicherter Schutzstreifen (Strom ab 110kV, Gas/Produkten ab 30cm)	NEIN	
14	Abwägungskriterien	Landwirtschaftliche Schwerpunktgebiete	NEIN	
15		landwirtschaftlich wertvolle Böden (Bodenwert >55)	NEIN	
21		Reservegebiete (Rohstoffe)	NEIN	
22/23		1000 m Puffer zu Windenergiebereichen/-konzentrationszonen	JA	tlw. im Osten im Puffer einer Windkonzentrationszone gem. FNP gelegen
28		Freileitungen (ab 220kV; 400 m Abstand zu Wohnbebauung)	NEIN	
29		Agrarstrukturelle Belange (Flurbereinigungen)	NEIN	
31		erweiterte Lärmschutzzone	NEIN	
35		1500m Puffer zu Windenergiebereichen/-konzentrationszonen	JA	fast vollständig im Puffer einer Windkonzentrationszone gem. FNP gelegen
43	qualifizierendes Kriterium	Lärmbelastung (Umgebungsärmkartierung)	NEIN	
44		Bündelungspuffer für Leitungen um Trassen (doppelter Schutzstreifen bei Strom ab 110kV & Gas/Produkten ab 30cm; andere dafür nutzbare linienförmige Infrastruktur)	NEIN	
45/46		Altlasten/Kampfmittel	JA	Altlastenverdachtsfläche
Abwägungsvorschlag			Künftige Siedlungsentwicklung könnte zu Einschränkungen beim Ausbau der Windenergie führen. Im Hinblick auf die Realisierung der geltenden Ausbauziele für erneuerbare Energien ist die Nutzung der Windenergie und ihre Entwicklung in den Windenergiebereichen des Regionalplans bzw. in den kommunalen Konzentrationszonen als bedeutender Belang im Rahmen der nachfolgenden Planungs- und Zulassungsebenen in die Abwägung einzustellen. Die Altlastenverdachtsfläche ist im Rahmen der nachfolgenden Planungs- und Zulassungsebenen zu berücksichtigen. Die Fläche ist aufgrund der Entfernung < 1.000 m zu einer bestehenden Windkonzentrationszone als ASB-P nur bedingt geeignet.	

<b>Ergebnis Siedlungsflächenpotenzialmodell (SFPM)</b>	<p>Die Fläche ist aufgrund der Entfernung &lt; 1.000 m zu einer bestehenden Windkonzentrationszone als ASB-P nur bedingt geeignet. Es wurde hier eine SUP durchgeführt.</p>
<b>Ergebnis Strategische Umweltprüfung (SUP)*</b>	<p>Hinsichtlich der schutzgutbezogenen Beurteilung sind voraussichtlich bei drei Kriterien (Erholen, landschaftsgebundene Erholung, Kulturlandschaft) erhebliche Umweltauswirkungen zu erwarten, so dass die Umweltauswirkungen schutzgutübergreifend als erheblich eingeschätzt werden.</p> <p>UZVR von mehr als 10 qkm kommen großflächig in der Planungsregion vor (vgl. Kap. 4.7 des Umweltberichts). Die UZVR mit mehr als 10 qkm reichen dabei überwiegend bis nah an bestehende Siedlungsflächen heran, so dass eine Überlagerung mit den Plangebieten i.d.R. nicht zu vermeiden ist. Da die Plangebiete bereits bestehende Siedlungsflächen vergrößern, liegen sie an den Rändern der UZVR und zerschneiden diese nicht.</p> <p>Das Münsterland ist nahezu flächendeckend von Bedeutung für die historische Kulturlandschaft (vgl. Kap. 4.8 des Umweltberichts). Aufgrund des hohen Flächen-anteils an regional bedeutsamen Kulturlandschaftsbereichen lässt sich eine Überlagerung der Kulturlandschaft mit den Plangebieten i.d.R. nicht vermeiden, eine Anpassung von Plangebieten stellt daher i.d.R. keine Alternative dar.</p>

\*Inhalt des jeweiligen SUP-Prüfbogens, Tabelle 4 - Zusammenfassende Einschätzung der Erheblichkeit der Umweltauswirkungen

<b>raumordnerische Gesamtabwägung (SFPM &amp; SUP) +B78</b>
<p>Auch wenn in der SUP die Umweltauswirkungen schutzgutübergreifend als erheblich eingeschätzt werden, können durch Veränderung der Fläche oder eine alternative Verortung der Fläche die Betroffenheiten nicht vermieden werden. Das SFPM kommt zu dem Ergebnis, dass aufgrund der Entfernung &lt; 1.000 m zu einer bestehenden Windkonzentrationszone die Fläche nur bedingt als ASB-P geeignet ist. Die Fläche ist als ASB-P aufgrund der Entfernung &lt; 1.000 m zu einer bestehenden Windkonzentrationszone nur bedingt geeignet.</p>

Allgemeine Informationen			Kartenausschnitt
Kreis	Steinfurt		
Kommune	Ochtrup		
Ortsteil	Ochtrup		
Gebietsbezeichnung	ST-OCHT-010		
Größe [ha]	3		
Geplante Regionalplanfestlegung	ASB-P		
Bisherige Regionalplanfestlegung	AFAB		
Bemerkung/ Beschreibung	Konzept zentraler Orte	Mittelzentrum	
	Anschluss an einen	ZASB	
	Vorschlag der Kommune	JA	

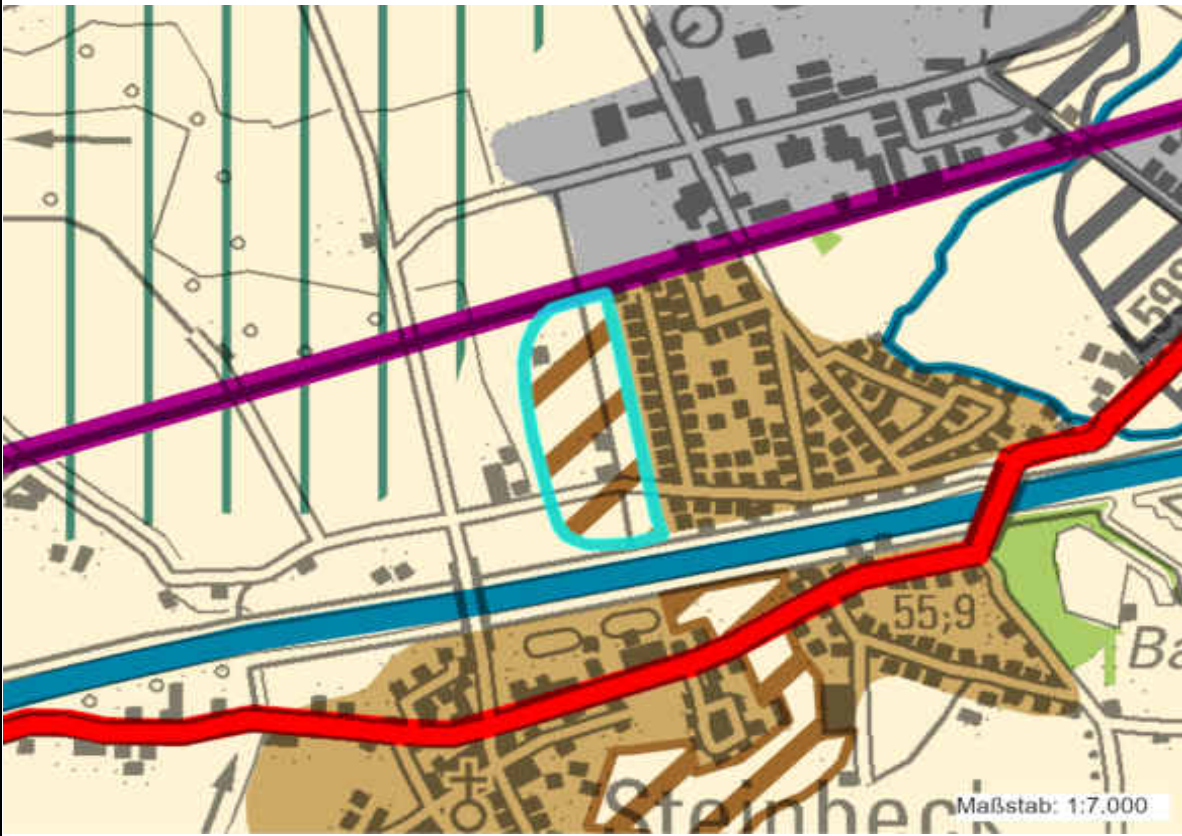
Siedlungsstrukturelle Bewertung				
Kriterium/Bewertung begrenzend (hohes Gewicht, mittleres Gewicht, geringes Gewicht); begünstigend			JA/NEIN	Beschreibung
36	qualifizierende Kriterien	Erreichbarkeit des ZVB ( 10 min.)	JA	
37		Erreichbarkeit eines Schienenhaltepunktes (10 min.)	NEIN	
		Erreichbarkeit einer Schnellbushaltestelle (10 min.)	NEIN	
		Erreichbarkeit einer Regionalbushaltestelle (5 min.)	NEIN	
38		Entfernung einer Grundschule < 2000m	JA	
39		Anbindung an überörtliche Verkehrsinfrastruktur/Ortsdurchfahrt	JA	B 54, L 510, L 582, Eisenbahn
40		vorhandene Aufnahmefähigkeit technischer Infrastruktur	JA	
41		bestehende Zäsuren	NEIN	
42		Kommunale Konzepte	NEIN	
Abwägungsvorschlag			Aus siedlungsstruktureller Sicht ist die Fläche als ASB-P geeignet.	

Freiraumbezogene Bewertung						
Kriterium/Bewertung begrenzend (hohes Gewicht, mittleres Gewicht, geringes Gewicht); begleitend			JA/NEIN	Beschreibung	Mögliche Entlassung aus dem Landschaftsschutz/ Ausgleich möglich	Einschätzung der HNB & UNB
3	Ausschlusskriterium	FFH / Vogelschutzgebiet	NEIN			
4		Naturschutzgebiet	NEIN			
5		Wasserschutzgebiet Zone I & II	NEIN			
6		festgesetzte & vorläufige Überschwemmungsgebiete, Überschwemmungsbereiche	NEIN			
12	Abwägungskriterium	Bereich zum Schutz der Natur (BSN) (die nicht durch Ausschlusskriterien abgedeckt sind)	NEIN			
13		verfahrenskritische Vorkommen planungsrelevanter Arten Tiere	NEIN			
13		verfahrenskritische Vorkommen planungsrelevante Arten Pflanzen	NEIN			
16		Biotop gem. § 30 BNatSchG bzw. § 42 LNatSchG NRW	NEIN			
17		Waldbereich	NEIN			
18		Schutzwürdige Böden mit sehr hoher Funktionserfüllung	NEIN			
19		Wasserschutzgebiet Zone III A-C	NEIN			
20		Landschaftsschutzgebiet	NEIN			
24		landesbedeutsame Kulturlandschaften	NEIN			
25		Landschaftsbild mit herausragender Bedeutung	NEIN			
26		Hochwasserrisikogebiete	NEIN			
27		Klimasensible Bereiche mit überregionaler Bedeutung	NEIN			
30		Bereiche zum Schutz der Landschaft und landschaftsorientierten Erholung (BSLE) (die nicht LSG sind)	NEIN			
32		Vorkommen planungsrelevanter Arten Tiere	NEIN			
32		Vorkommen planungsrelevanter Arten Pflanzen	NEIN			
33		Biotopverbundflächen (die nicht BSN/BSLE sind) & schutzwürdige Biotop	NEIN			
34		Blickbeziehungen/Sichtachsen zu Denkmälern	NEIN			
Abwägungsvorschlag			Die Fläche ist aus Freiraumsicht für eine Festlegung als ASB-P geeignet.			

Kriterium/Bewertung begrenzend (hohes Gewicht, mittleres Gewicht, geringes Gewicht); begünstigend			JA/NEIN	Sonstige Belange Beschreibung
1/2	Ausschlusskriterium	Windenergiebereiche/Windkonzentrationszonen	NEIN	
7		Bereichen für die Sicherung und den Abbau oberflächennaher Bodenschätze (BSAB)	NEIN	
8		Bereiche für Aufschüttungen	NEIN	
9		Bereiche mit Zweckbindung	NEIN	
10		Störfallbetriebe	NEIN	
11		konkrete Leitungsführung & im Grundbuch dinglich gesicherter Schutzstreifen (Strom ab 110kV, Gas/Produkten ab 30cm)	NEIN	
14	Abwägungskriterien	Landwirtschaftliche Schwerpunktgebiete	NEIN	
15		landwirtschaftlich wertvolle Böden (Bodenwert >55)	NEIN	
21		Reservegebiete (Rohstoffe)	NEIN	
22/23		1000 m Puffer zu Windenergiebereichen/-konzentrationszonen	JA	im Südwesten jeweils geringfügig im Puffer für Windenergiebereiche gem. Regplan und Windkonzentrationszonen gem. FNP gelegen
28		Freileitungen (ab 220kV; 400 m Abstand zu Wohnbebauung)	NEIN	
29		Agrarstrukturelle Belange (Flurbereinigungen)	NEIN	
31		erweiterte Lärmschutzzone	NEIN	
35		1500m Puffer zu Windenergiebereichen/-konzentrationszonen	JA	jeweils vollständig im Puffer für Windenergiebereiche gem. Regplan und Windkonzentrationszonen gem. FNP gelegen
43		qualifizierendes Kriterium	Lärmbelastung (Umgebungsärmkartierung)	NEIN
44	Bündelungspuffer für Leitungen um Trassen (doppelter Schutzstreifen bei Strom ab 110kV & Gas/Produkten ab 30cm; andere dafür nutzbare linienförmige Infrastruktur)		NEIN	
45/46	Altlasten/Kampfmittel		NEIN	
Abwägungsvorschlag			Künftige Siedlungsentwicklung könnte zu Einschränkungen beim Ausbau der Windenergie führen. Im Hinblick auf die Realisierung der geltenden Ausbauziele für erneuerbare Energien ist die Nutzung der Windenergie und ihre Entwicklung in den Windenergiebereichen des Regionalplans bzw. in den kommunalen Konzentrationszonen als bedeutender Belang im Rahmen der nachfolgenden Planungs- und Zulassungsebenen in die Abwägung einzustellen. Die Fläche ist aufgrund der Entfernung < 1.000 m zu einer bestehenden Windkonzentrationszone als ASB-P nur bedingt geeignet.	

**Gesamtabwägung**

Die Fläche ist aufgrund der Entfernung < 1.000 m zu einer bestehenden Windkonzentrationszone als ASB-P nur bedingt geeignet.  
Da auf Ebene der Regionalplanung voraussichtlich keine erheblichen Umweltauswirkungen zu erwarten sind und die Flächengröße unter 10 ha liegt, wurde keine SUP durchgeführt.

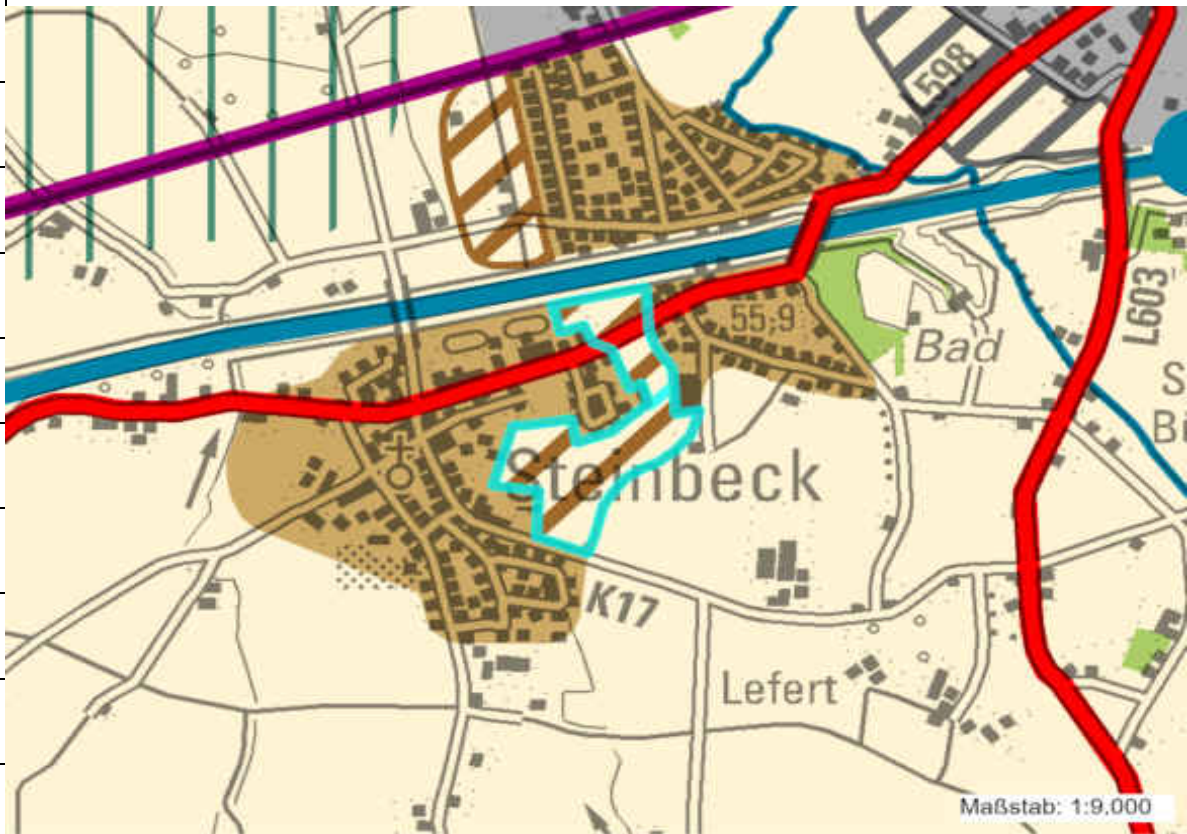
Allgemeine Informationen			Kartenausschnitt
Kreis	Steinfurt		
Kommune	Recke		
Ortsteil	Recke		
Gebietsbezeichnung	ST-RECK-001		
Größe [ha]	7		
Geplante Regionalplanfestlegung	ASB-P		
Bisherige Regionalplanfestlegung	5 ha ASB, 2 ha AFAB		
Bemerkung/ Beschreibung	Konzept zentraler Orte	Ortsteile	
	Anschluss an einen	ASB	
	Vorschlag der Kommune	JA	



Siedlungsstrukturelle Bewertung				
Kriterium/Bewertung begrenzend (hohes Gewicht, mittleres Gewicht, geringes Gewicht); begünstigend			JA/NEIN	Beschreibung
36	qualifizierende Kriterien	Erreichbarkeit des ZVB (5 min.)	NEIN	
37		Erreichbarkeit eines Schienenhaltepunktes (10 min.)	JA	
		Erreichbarkeit einer Schnellbushaltestelle (10 min.)	JA	
		Erreichbarkeit einer Regionalbushaltestelle (5 min.)	JA	
38		Entfernung einer Grundschule < 2000m	JA	
39		Anbindung an überörtliche Verkehrsinfrastruktur/Ortsdurchfahrt	JA	L 598, L 599, L 603, Eisenbahn
40		vorhandene Aufnahmefähigkeit technischer Infrastruktur	JA	
41		bestehende Zäsuren	NEIN	
42		Kommunale Konzepte	NEIN	
Abwägungsvorschlag			Aus siedlungsstruktureller Sicht ist die Fläche als ASB-P geeignet.	

Freiraumbezogene Bewertung						
Kriterium/Bewertung begrenzend (hohes Gewicht, mittleres Gewicht, geringes Gewicht); begleitend			JA/NEIN	Beschreibung	Mögliche Entlassung aus dem Landschaftsschutz/ Ausgleich möglich	Einschätzung der HNB & UNB
3	Ausschlusskriterium	FFH / Vogelschutzgebiet	NEIN			
4		Naturschutzgebiet	NEIN			
5		Wasserschutzgebiet Zone I & II	NEIN			
6		festgesetzte & vorläufige Überschwemmungsgebiete, Überschwemmungsbereiche	NEIN			
12	Abwägungskriterium	Bereich zum Schutz der Natur (BSN) (die nicht durch Ausschlusskriterien abgedeckt sind)	NEIN			
13		verfahrenskritische Vorkommen planungsrelevanter Arten Tiere	NEIN			
13		verfahrenskritische Vorkommen planungsrelevante Arten Pflanzen	NEIN			
16		Biotop gem. § 30 BNatSchG bzw. § 42 LNatSchG NRW	NEIN			
17		Waldbereich	NEIN			
18		Schutzwürdige Böden mit sehr hoher Funktionserfüllung	NEIN			
19		Wasserschutzgebiet Zone III A-C	NEIN			
20		Landschaftsschutzgebiet	NEIN			
24		landesbedeutsame Kulturlandschaften	NEIN			
25		Landschaftsbild mit herausragender Bedeutung	NEIN			
26		Hochwasserrisikogebiete	NEIN			
27		Klimasensible Bereiche mit überregionaler Bedeutung	NEIN			
30		Bereiche zum Schutz der Landschaft und landschaftsorientierten Erholung (BSLE) (die nicht LSG sind)	NEIN			
32		Vorkommen planungsrelevanter Arten Tiere	NEIN			
32		Vorkommen planungsrelevanter Arten Pflanzen	NEIN			
33		Biotopverbundflächen (die nicht BSN/BSLE sind) & schutzwürdige Biotop	NEIN			
34		Blickbeziehungen/Sichtachsen zu Denkmälern	NEIN			
Abwägungsvorschlag			Die Fläche ist aus Freiraumsicht für eine Festlegung als ASB-P geeignet.			

Kriterium/Bewertung begrenzend (hohes Gewicht, mittleres Gewicht, geringes Gewicht); qualifizierend			JA/NEIN	Sonstige Belange Beschreibung
1/2	Ausschlusskriterium	Windenergiebereiche/Windkonzentrationszonen	NEIN	
7		Bereichen für die Sicherung und den Abbau oberflächennaher Bodenschätze (BSAB)	NEIN	
8		Bereiche für Aufschüttungen	NEIN	
9		Bereiche mit Zweckbindung	NEIN	
10		Störfallbetriebe	NEIN	
11		konkrete Leitungsführung & im Grundbuch dinglich gesicherter Schutzstreifen (Strom ab 110kV, Gas/Produkten ab 30cm)	NEIN	
14	Abwägungskriterien	Landwirtschaftliche Schwerpunktgebiete	NEIN	
15		landwirtschaftlich wertvolle Böden (Bodenwert >55)	NEIN	
21		Reservegebiete (Rohstoffe)	NEIN	
22/23		1000 m Puffer zu Windenergiebereichen/-konzentrationszonen	NEIN	
28		Freileitungen (ab 220kV; 400 m Abstand zu Wohnbebauung)	NEIN	
29		Agrarstrukturelle Belange (Flurbereinigungen)	NEIN	
31		erweiterte Lärmschutzzone	NEIN	
35		1500m Puffer zu Windenergiebereichen/-konzentrationszonen	NEIN	
43	qualifizierendes Kriterium	Lärmbelastung (Umgebungsärmkartierung)	NEIN	
44		Bündelungspuffer für Leitungen um Trassen (doppelter Schutzstreifen bei Strom ab 110kV & Gas/Produkten ab 30cm; andere dafür nutzbare linienförmige Infrastruktur)	NEIN	
45/46		Altlasten/Kampfmittel	NEIN	
Abwägungsvorschlag			Die Fläche ist für eine Festlegung als ASB-P geeignet.	
Gesamtabwägung		Die Fläche ist für eine Festlegung als ASB-P geeignet. Aufgrund der Flächengröße von < 10 ha und da SUP-relevante Kriterien nicht betroffen sind, wurde hier keine SUP durchgeführt.		

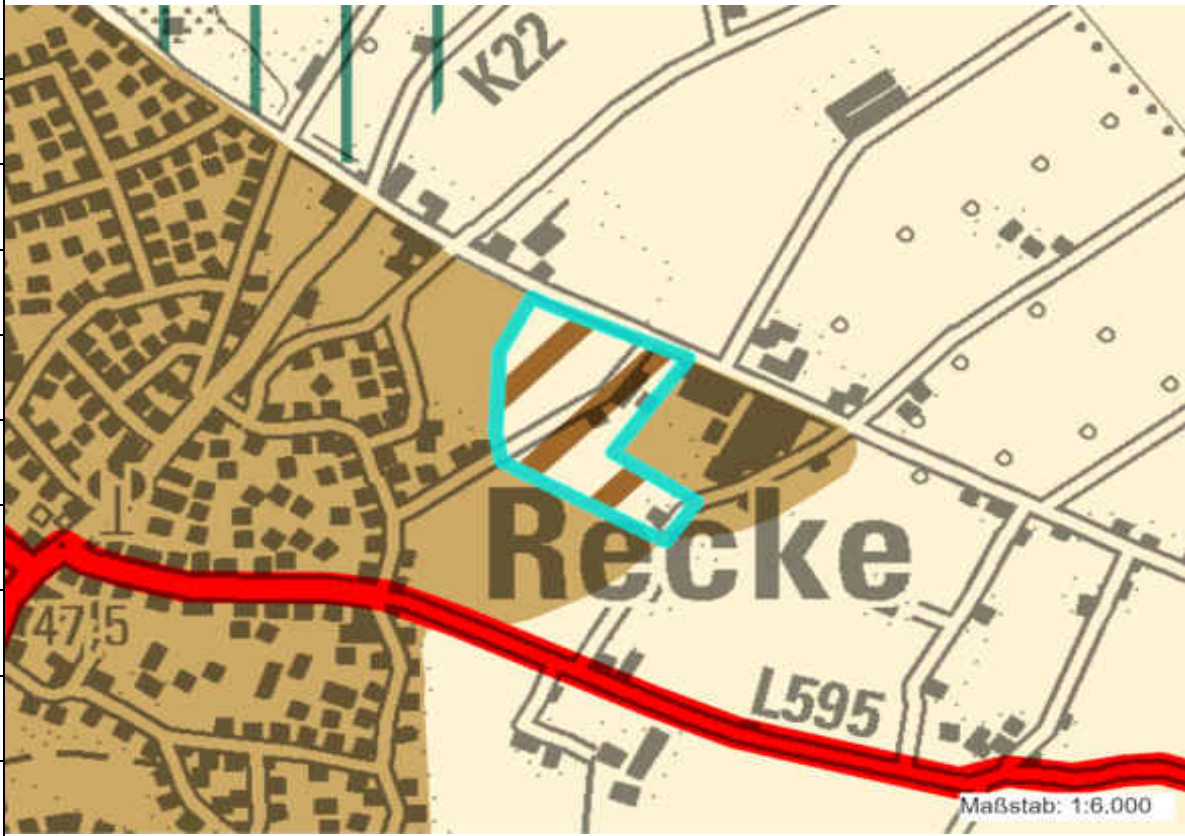
Allgemeine Informationen			Kartenausschnitt
Kreis	Steinfurt		
Kommune	Recke		
Ortsteil	Recke		
Gebietsbezeichnung	ST-RECK-002		
Größe [ha]	002a: 3 002b: 7		
Geplante Regionalplanfestlegung	ASB-P		
Bisherige Regionalplanfestlegung	002a: ASB 002b: AFAB		
Bemerkung/ Beschreibung	Konzept zentraler Orte	Ortsteile	
	Anschluss an einen	ASB	
	Vorschlag der Kommune	JA	

Siedlungsstrukturelle Bewertung				
Kriterium/Bewertung begrenzend (hohes Gewicht, mittleres Gewicht, geringes Gewicht); begünstigend			JA/NEIN	Beschreibung
36	qualifizierende Kriterien	Erreichbarkeit des ZVB ( 5 min.)	NEIN	
37		Erreichbarkeit eines Schienenhaltepunktes (10 min.)	JA	
		Erreichbarkeit einer Schnellbushaltestelle (10 min.)	JA	
		Erreichbarkeit einer Regionalbushaltestelle (5 min.)	JA	
38		Entfernung einer Grundschule < 2000m	JA	
39		Anbindung an überörtliche Verkehrsinfrastruktur/Ortsdurchfahrt	JA	L 598, L 599, L 603, Eisenbahn
40		vorhandene Aufnahmefähigkeit technischer Infrastruktur	JA	
41		bestehende Zäsuren	NEIN	
42		Kommunale Konzepte	NEIN	
Abwägungsvorschlag			Aus siedlungsstruktureller Sicht ist die Fläche als ASB-P geeignet.	

Freiraumbezogene Bewertung						
Kriterium/Bewertung begrenzend (hohes Gewicht, mittleres Gewicht, geringes Gewicht); begleitend			JA/NEIN	Beschreibung	Mögliche Entlassung aus dem Landschaftsschutz/ Ausgleich möglich	Einschätzung der HNB & UNB
3	Ausschlusskriterium	FFH / Vogelschutzgebiet	NEIN			
4		Naturschutzgebiet	NEIN			
5		Wasserschutzgebiet Zone I & II	NEIN			
6		festgesetzte & vorläufige Überschwemmungsgebiete, Überschwemmungsbereiche	NEIN			
12	Abwägungskriterium	Bereich zum Schutz der Natur (BSN) (die nicht durch Ausschlusskriterien abgedeckt sind)	NEIN			
13		verfahrenskritische Vorkommen planungsrelevanter Arten Tiere	NEIN			
13		verfahrenskritische Vorkommen planungsrelevante Arten Pflanzen	NEIN			
16		Biotop gem. § 30 BNatSchG bzw. § 42 LNatSchG NRW	NEIN			
17		Waldbereich	NEIN			
18		Schutzwürdige Böden mit sehr hoher Funktionserfüllung	JA	überwiegend Plaggenesch mit sehr hoher Funktionserfüllung als Archiv der Kulturgeschichte, verbreitetes Vorkommen		
19		Wasserschutzgebiet Zone III A-C	NEIN			
20		Landschaftsschutzgebiet	NEIN			
24		landesbedeutsame Kulturlandschaften	NEIN			
25		Landschaftsbild mit herausragender Bedeutung	NEIN			
26		Hochwasserrisikogebiete	NEIN			
27		Klimasensible Bereiche mit überregionaler Bedeutung	NEIN			
30		Bereiche zum Schutz der Landschaft und landschaftsorientierten Erholung (BSLE) (die nicht LSG sind)	NEIN			
32		Vorkommen planungsrelevanter Arten Tiere	NEIN			
32		Vorkommen planungsrelevanter Arten Pflanzen	NEIN			
33		Biotopverbundflächen (die nicht BSN/BSLE sind) & schutzwürdige Biotop	NEIN			
34		Blickbeziehungen/Sichtachsen zu Denkmälern	NEIN			
Abwägungsvorschlag			Die Betroffenheit des schutzwürdigen Bodens ist im Rahmen der nachfolgenden Planungs- und Zulassungsebenen zu berücksichtigen. Die Fläche ist aus Freiraumsicht für eine Festlegung als ASB-P geeignet.			

Sonstige Belange				
Kriterium/Bewertung begrenzend (hohes Gewicht, mittleres Gewicht, geringes Gewicht); qualifizierend			JA/NEIN	Beschreibung
1/2	Ausschlusskriterium	Windenergiebereiche/Windkonzentrationszonen	NEIN	
7		Bereichen für die Sicherung und den Abbau oberflächennaher Bodenschätze (BSAB)	NEIN	
8		Bereiche für Aufschüttungen	NEIN	
9		Bereiche mit Zweckbindung	NEIN	
10		Störfallbetriebe	NEIN	
11		konkrete Leitungsführung & im Grundbuch dinglich gesicherter Schutzstreifen (Strom ab 110kV, Gas/Produkten ab 30cm)	NEIN	
14	Abwägungskriterien	Landwirtschaftliche Schwerpunktgebiete	NEIN	
15		landwirtschaftlich wertvolle Böden (Bodenwert >55)	NEIN	
21		Reservegebiete (Rohstoffe)	NEIN	
22/23		1000 m Puffer zu Windenergiebereichen/-konzentrationszonen	NEIN	
28		Freileitungen (ab 220kV; 400 m Abstand zu Wohnbebauung)	NEIN	
29		Agrarstrukturelle Belange (Flurbereinigungen)	NEIN	
31		erweiterte Lärmschutzzone	NEIN	
35		1500m Puffer zu Windenergiebereichen/-konzentrationszonen	NEIN	
43	qualifizierendes Kriterium	Lärmbelastung (Umgebungsärmkartierung)	NEIN	
44		Bündelungspuffer für Leitungen um Trassen (doppelter Schutzstreifen bei Strom ab 110kV & Gas/Produkten ab 30cm; andere dafür nutzbare linienförmige Infrastruktur)	NEIN	
45/46		Altlasten/Kampfmittel	NEIN	
Abwägungsvorschlag			Die Fläche ist für die Festlegung als ASB-P geeignet.	
Gesamtabwägung		Die Fläche ist unter Berücksichtigung des betroffenen Freiraumkriteriums für eine Festlegung als ASB-P geeignet. 002a: Da hier bisher bereits ASB im Regionalplan festgelegt ist, wurde keine erneute SUP durchgeführt. 002b: Aufgrund der Flächengröße von < 10 ha und da SUP-relevante Kriterien nicht betroffen sind, wurde hier keine SUP durchgeführt.		

Allgemeine Informationen			Kartenausschnitt
	Kreis	Steinfurt	
	Kommune	Recke	
	Ortsteil	Recke	
	Gebietsbezeichnung	ST-RECK-003	
	Größe [ha]	6	
	Geplante Regionalplanfestlegung	ASB-P	
	Bisherige Regionalplanfestlegung	AFAB	
	Bemerkung/ Beschreibung	Konzept zentraler Orte	Grundzentrum
Anschluss an einen		ZASB	
Vorschlag der Kommune		NEIN	

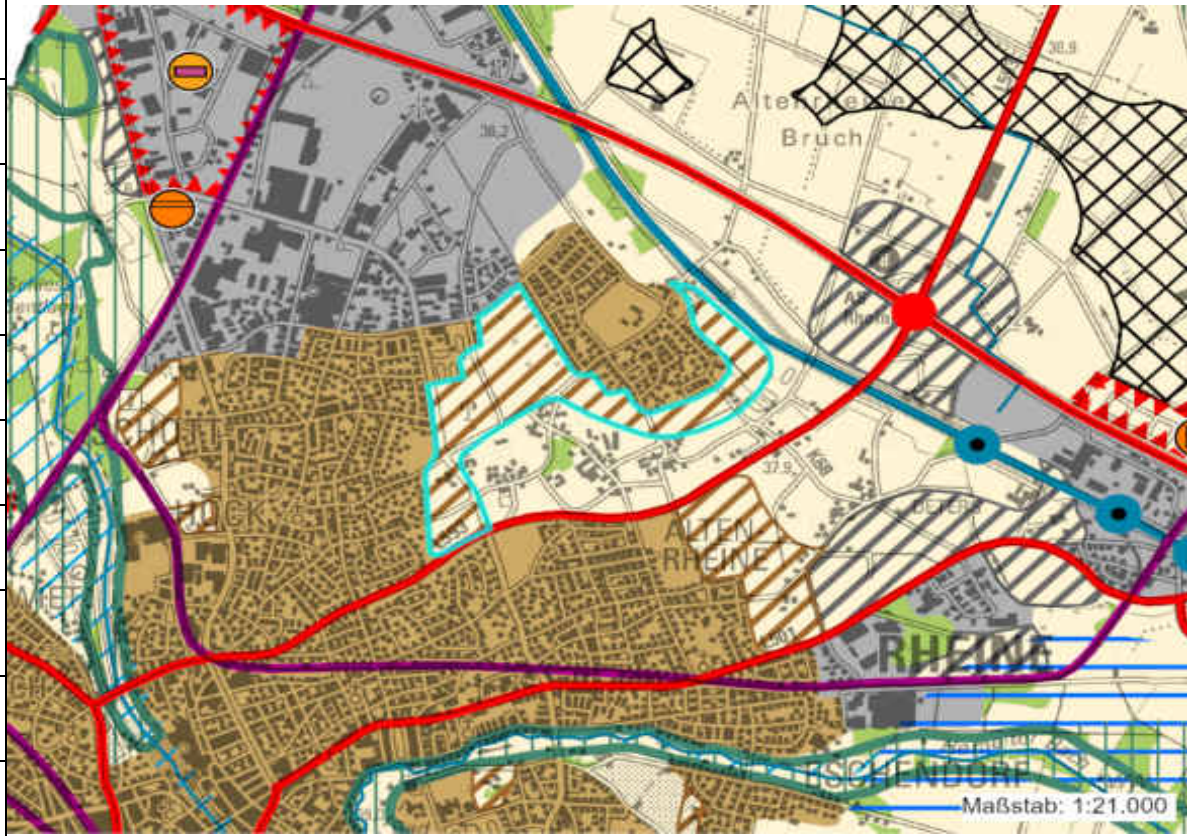




Siedlungsstrukturelle Bewertung				
Kriterium/Bewertung begrenzend (hohes Gewicht, mittleres Gewicht, geringes Gewicht); begleitend			JA/NEIN	Beschreibung
36	qualifizierende Kriterien	Erreichbarkeit des ZVB ( 5 min.)	JA	
37		Erreichbarkeit eines Schienenhaltepunktes (10 min.)	JA	
		Erreichbarkeit einer Schnellbushaltestelle (10 min.)	JA	
		Erreichbarkeit einer Regionalbushaltestelle (5 min.)	NEIN	
38		Entfernung einer Grundschule < 2000m	JA	
39		Anbindung an überörtliche Verkehrsinfrastruktur/Ortsdurchfahrt	JA	L 595, L 599
40		vorhandene Aufnahmefähigkeit technischer Infrastruktur	JA	
41		bestehende Zäsuren	NEIN	
42		Kommunale Konzepte	NEIN	
Abwägungsvorschlag			Aus siedlungsstruktureller Sicht ist die Fläche geeignet.	

Freiraumbezogene Bewertung						
Kriterium/Bewertung begrenzend (hohes Gewicht, mittleres Gewicht, geringes Gewicht); begleitend			JA/NEIN	Beschreibung	Mögliche Entlassung aus dem Landschaftsschutz/ Ausgleich möglich	Einschätzung der HNB & UNB
3	Ausschlusskriterium	FFH / Vogelschutzgebiet	NEIN			
4		Naturschutzgebiet	NEIN			
5		Wasserschutzgebiet Zone I & II	NEIN			
6		festgesetzte & vorläufige Überschwemmungsgebiete, Überschwemmungsbereiche	NEIN			
12	Abwägungskriterium	Bereich zum Schutz der Natur (BSN) (die nicht durch Ausschlusskriterien abgedeckt sind)	NEIN			
13		verfahrenskritische Vorkommen planungsrelevanter Arten Tiere	NEIN			
13		verfahrenskritische Vorkommen planungsrelevante Arten Pflanzen	NEIN			
16		Biotop gem. § 30 BNatSchG bzw. § 42 LNatSchG NRW	NEIN			
17		Waldbereich	NEIN			
18		Schutzwürdige Böden mit sehr hoher Funktionserfüllung	NEIN			
19		Wasserschutzgebiet Zone III A-C	NEIN			
20		Landschaftsschutzgebiet	NEIN			
24		landesbedeutsame Kulturlandschaften	NEIN			
25		Landschaftsbild mit herausragender Bedeutung	NEIN			
26		Hochwasserrisikogebiete	NEIN			
27		Klimasensible Bereiche mit überregionaler Bedeutung	NEIN			
30		Bereiche zum Schutz der Landschaft und landschaftsorientierten Erholung (BSLE) (die nicht LSG sind)	NEIN			
32		Vorkommen planungsrelevanter Arten Tiere	NEIN			
32		Vorkommen planungsrelevanter Arten Pflanzen	NEIN			
33		Biotopverbundflächen (die nicht BSN/BSLE sind) & schutzwürdige Biotop	NEIN			
34		Blickbeziehungen/Sichtachsen zu Denkmälern	NEIN			
Abwägungsvorschlag			Die Fläche ist aus Freiraumsicht für eine Festlegung als ASB-P geeignet.			

Kriterium/Bewertung begrenzend (hohes Gewicht, mittleres Gewicht, geringes Gewicht); qualifizierend			JA/NEIN	Sonstige Belange Beschreibung
1/2	Ausschlusskriterium	Windenergiebereiche/Windkonzentrationszonen	NEIN	
7		Bereichen für die Sicherung und den Abbau oberflächennaher Bodenschätze (BSAB)	NEIN	
8		Bereiche für Aufschüttungen	NEIN	
9		Bereiche mit Zweckbindung	NEIN	
10		Störfallbetriebe	NEIN	
11		konkrete Leitungsführung & im Grundbuch dinglich gesicherter Schutzstreifen (Strom ab 110kV, Gas/Produkten ab 30cm)	NEIN	
14	Abwägungskriterien	Landwirtschaftliche Schwerpunktgebiete	NEIN	
15		landwirtschaftlich wertvolle Böden (Bodenwert >55)	NEIN	
21		Reservegebiete (Rohstoffe)	NEIN	
22/23		1000 m Puffer zu Windenergiebereichen/-konzentrationszonen	NEIN	
28		Freileitungen (ab 220kV; 400 m Abstand zu Wohnbebauung)	NEIN	
29		Agrarstrukturelle Belange (Flurbereinigungen)	NEIN	
31		erweiterte Lärmschutzzone	NEIN	
35		1500m Puffer zu Windenergiebereichen/-konzentrationszonen	NEIN	
43	qualifizierendes Kriterium	Lärmbelastung (Umgebungsärmkartierung)	NEIN	
44		Bündelungspuffer für Leitungen um Trassen (doppelter Schutzstreifen bei Strom ab 110kV & Gas/Produkten ab 30cm; andere dafür nutzbare linienförmige Infrastruktur)	NEIN	
45/46		Altlasten/Kampfmittel	NEIN	
Abwägungsvorschlag			Die Fläche ist für die Festlegung als ASB-P geeignet.	
Gesamtabwägung		Die Fläche ist für eine Festlegung als ASB-P geeignet. Aufgrund der Flächengröße von < 10 ha und da SUP-relevante Kriterien nicht betroffen sind, wurde hier keine SUP durchgeführt.		

Allgemeine Informationen			Kartenausschnitt
Kreis	Steinfurt		
Kommune	Rheine		
Ortsteil	Rheine		
Gebietsbezeichnung	ST-RHEI-001		
Größe [ha]	69		
Geplante Regionalplanfestlegung	ASB-P		
Bisherige Regionalplanfestlegung	AFAB		
Bemerkung/ Beschreibung	Konzept zentraler Orte	Mittelzentrum	
	Anschluss an einen	ZASB	
	Vorschlag der Kommune	NEIN	

Siedlungsstrukturelle Bewertung				
Kriterium/Bewertung begrenzend (hohes Gewicht, mittleres Gewicht, geringes Gewicht); begünstigend			JA/NEIN	Beschreibung
36	qualifizierende Kriterien	Erreichbarkeit des ZVB ( 10 min.)	JA	
37		Erreichbarkeit eines Schienenhaltepunktes (10 min.)	NEIN	
		Erreichbarkeit einer Schnellbushaltestelle (10 min.)	NEIN	
		Erreichbarkeit einer Regionalbushaltestelle (5 min.)	JA	nur geringfügig im SW
38		Entfernung einer Grundschule < 2000m	JA	
39		Anbindung an überörtliche Verkehrsinfrastruktur/Ortsdurchfahrt	JA	L 593, A 30, Eisenbahn
40		vorhandene Aufnahmefähigkeit technischer Infrastruktur	JA	
41		bestehende Zäsuren	NEIN	
42		Kommunale Konzepte	NEIN	
Abwägungsvorschlag			Aus siedlungsstruktureller Sicht ist die Fläche als ASB-P geeignet.	

Freiraumbezogene Bewertung						
Kriterium/Bewertung begrenzend (hohes Gewicht, mittleres Gewicht, geringes Gewicht); begleitend			JA/NEIN	Beschreibung	Mögliche Entlassung aus dem Landschaftsschutz/ Ausgleich möglich	Einschätzung der HNB & UNB
3	Ausschlusskriterium	FFH / Vogelschutzgebiet	NEIN			
4		Naturschutzgebiet	NEIN			
5		Wasserschutzgebiet Zone I & II	NEIN			
6		festgesetzte & vorläufige Überschwemmungsgebiete, Überschwemmungsbereiche	NEIN			
12	Abwägungskriterium	Bereich zum Schutz der Natur (BSN) (die nicht durch Ausschlusskriterien abgedeckt sind)	NEIN			
13		verfahrenskritische Vorkommen planungsrelevanter Arten Tiere	NEIN			
13		verfahrenskritische Vorkommen planungsrelevante Arten Pflanzen	NEIN			
16		Biotop gem. § 30 BNatSchG bzw. § 42 LNatSchG NRW	NEIN			
17		Waldbereich	NEIN			
18		Schutzwürdige Böden mit sehr hoher Funktionserfüllung	JA	im Südwesten und Südosten teilweise Plaggenesch mit sehr hoher Funktionserfüllung als Archiv der Kulturgeschichte, verbreitetes Vorkommen im Stadtgebiet		
19		Wasserschutzgebiet Zone III A-C	NEIN			
20		Landschaftsschutzgebiet	NEIN			
24		landesbedeutsame Kulturlandschaften	NEIN			
25		Landschaftsbild mit herausragender Bedeutung	NEIN			
26		Hochwasserrisikogebiete	NEIN			
27		Klimasensible Bereiche mit überregionaler Bedeutung	NEIN			
30		Bereiche zum Schutz der Landschaft und landschaftsorientierten Erholung (BSLE) (die nicht LSG sind)	NEIN			
32		Vorkommen planungsrelevanter Arten Tiere	NEIN			
32		Vorkommen planungsrelevanter Arten Pflanzen	NEIN			
33		Biotopverbundflächen (die nicht BSN/BSLE sind) & schutzwürdige Biotop	NEIN			
34	Blickbeziehungen/Sichtachsen zu Denkmälern	NEIN				
Abwägungsvorschlag			Die Betroffenheit des schutzwürdigen Bodens ist im Rahmen der nachfolgenden Planungs- und Zulassungsebenen zu berücksichtigen. Die Fläche ist aus Freiraumsicht für eine Festlegung als ASB-P geeignet.			

Sonstige Belange				
Kriterium/Bewertung begrenzend (hohes Gewicht, mittleres Gewicht, geringes Gewicht); begünstigend			JA/NEIN	Beschreibung
1/2	Ausschlusskriterium	Windenergiebereiche/Windkonzentrationszonen	NEIN	
7		Bereichen für die Sicherung und den Abbau oberflächennaher Bodenschätze (BSAB)	NEIN	
8		Bereiche für Aufschüttungen	NEIN	
9		Bereiche mit Zweckbindung	NEIN	
10		Störfallbetriebe	NEIN	
11		konkrete Leitungsführung & im Grundbuch dinglich gesicherter Schutzstreifen (Strom ab 110kV, Gas/Produkten ab 30cm)	NEIN	
14	Abwägungskriterien	Landwirtschaftliche Schwerpunktgebiete	JA	2 Gebiete im Süden
15		landwirtschaftlich wertvolle Böden (Bodenwert >55)	NEIN	
21		Reservegebiete (Rohstoffe)	NEIN	
22/23		1000 m Puffer zu Windenergiebereichen/-konzentrationszonen	JA	geringfügig im Norden
28		Freileitungen (ab 220kV; 400 m Abstand zu Wohnbebauung)	NEIN	
29		Agrarstrukturelle Belange (Flurbereinigungen)	NEIN	
31		erweiterte Lärmschutzzone	NEIN	
35		1500m Puffer zu Windenergiebereichen/-konzentrationszonen	JA	tlw. im Nordosten
43	qualifizierendes Kriterium	Lärmbelastung (Umgebungsärmkartierung)	JA	Lärmbelastung durch L 593
44		Bündelungspuffer für Leitungen um Trassen (doppelter Schutzstreifen bei Strom ab 110kV & Gas/Produkten ab 30cm; andere dafür nutzbare linienförmige Infrastruktur)	NEIN	
45/46		Altlasten/Kampfmittel	NEIN	
Abwägungsvorschlag			Landwirtschaftliche Betriebe sollen in ihrem Bestand und ihren Entwicklungsmöglichkeiten gesichert werden (vgl. G 7.5-2, 3. Abs. LEP NRW). Die vorhandenen landwirtschaftlichen Nutzungen/Hofstellen können zu Konflikten mit einer künftigen Siedlungsentwicklung führen. Zudem könnte künftige Siedlungsentwicklung könnte zu Einschränkungen beim Ausbau der Windenergie führen. Diese beiden Belange sind im Rahmen der nachfolgenden Planungs- und Zulassungsebenen zu berücksichtigen. Die Fläche ist aufgrund der landwirtschaftlichen Betriebe im Umfeld tlw. nur bedingt als ASB-P geeignet.	

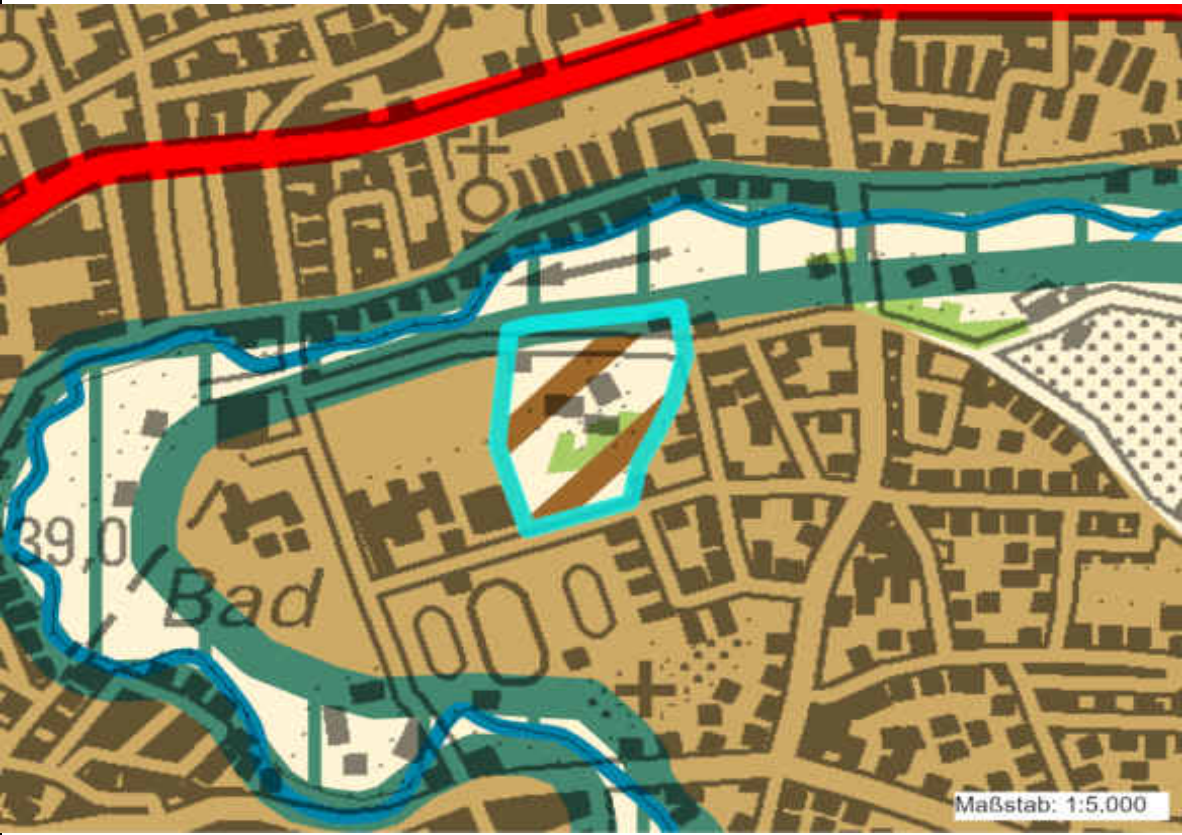
Ergebnis Siedlungsflächenpotenzialmodell (SFPM)	Insgesamt ist der ASB-P aufgrund der landwirtschaftlichen Betriebe im Umfeld tlw. nur bedingt geeignet. Aufgrund der Flächengröße von > 10 ha wurde hier eine SUP durchgeführt.
---	--

Ergebnis Strategische Umweltprüfung (SUP)*	<p>Hinsichtlich der schutzgutbezogenen Beurteilung sind voraussichtlich bei vier Kriterien (Wohnen, schutzwürdige Böden / klimarelevante Böden, klimatische und lufthygienische Ausgleichsräume, Kulturlandschaft) erhebliche Umweltauswirkungen zu erwarten, so dass <b>die Umweltauswirkungen schutzgutübergreifend als erheblich eingeschätzt werden.</b></p> <p>Die Planungsregion ist großflächig durch klimarelevante bzw. schutzwürdige Böden charakterisiert. Eine Vermeidung der Inanspruchnahme von schutzwürdigen Böden durch eine Flächenanpassung / -verlagerung ist i.d.R. alternativlos, da auch hierdurch i.d.R. wieder schutzwürdige Böden betroffen sind (vgl. Kap. 4.4 und 4.6 des Umweltberichts).</p> <p>Bereiche mit mindestens sehr hoher Bedeutung für die Klimafunktionen befinden sich i.d.R. umliegend um bestehende Siedlungsflächen, da diesen Bereichen i.d.R. aufgrund des Siedlungsbezuges eine Ausgleichsfunktion für das innerörtliche / innerstädtische Klima zukommt (vgl. Kap. 4.6 des Umweltberichts). Da die Plangebiete der ASB-P und GIB-P zur Vermeidung einer Zersiedelung der Landschaft überwiegend an vorhandene Siedlungsflächen angrenzen, erfolgt hierdurch meist auch eine Überlagerung von Flächen mit Bedeutung für das Klima. Durch eine Verlegung oder Veränderung der Flächen an andere Siedlungsränder ist i.d.R. keine Vermeidung der Betroffenheit zu erreichen.</p> <p>Das Münsterland ist nahezu flächendeckend von Bedeutung für die historische Kulturlandschaft (vgl. Kap. 4.8 des Umweltberichts). Aufgrund des hohen Flächenanteils an regional bedeutsamen Kulturlandschaftsbereichen lässt sich eine Überlagerung der Kulturlandschaft mit den Plangebieten i.d.R. nicht vermeiden, eine Anpassung von Plangebieten stellt daher i.d.R. keine Alternative dar.</p>
--	---

\*Inhalt des jeweiligen SUP-Prüfbogens, Tabelle 4 - Zusammenfassende Einschätzung der Erheblichkeit der Umweltauswirkungen

raumordnerische Gesamtabwägung (SFPM & SUP)	
<p>Auch wenn in der SUP die Umweltauswirkungen schutzgutübergreifend als erheblich eingeschätzt werden, können durch Veränderung der Fläche oder eine alternative Verortung der Fläche die Betroffenheiten nicht vermieden werden. In Bezug auf das Schutzgut Wohnen mit einer möglichen Lärmbelastung liegt die A30 zwar im Umfeld des Plangebietes, dazwischen befindet sich jedoch der bereits bestehende Siedlungsbereich, so dass das Plangebiet hiervon abgeschirmt wird. Zudem weist die Fläche keine Lärmbelastung in der Umgebungslärmkartierung des LANUV auf.</p> <p>Das SFPM kommt zu dem Ergebnis, dass der Bereich aufgrund der landwirtschaftlichen Betriebe im Umfeld nur bedingt als ASB-P geeignet ist.</p> <p><b>Insgesamt ist die Fläche aufgrund der landwirtschaftlichen Betriebe im Umfeld nur bedingt als ASB-P geeignet.</b></p>	

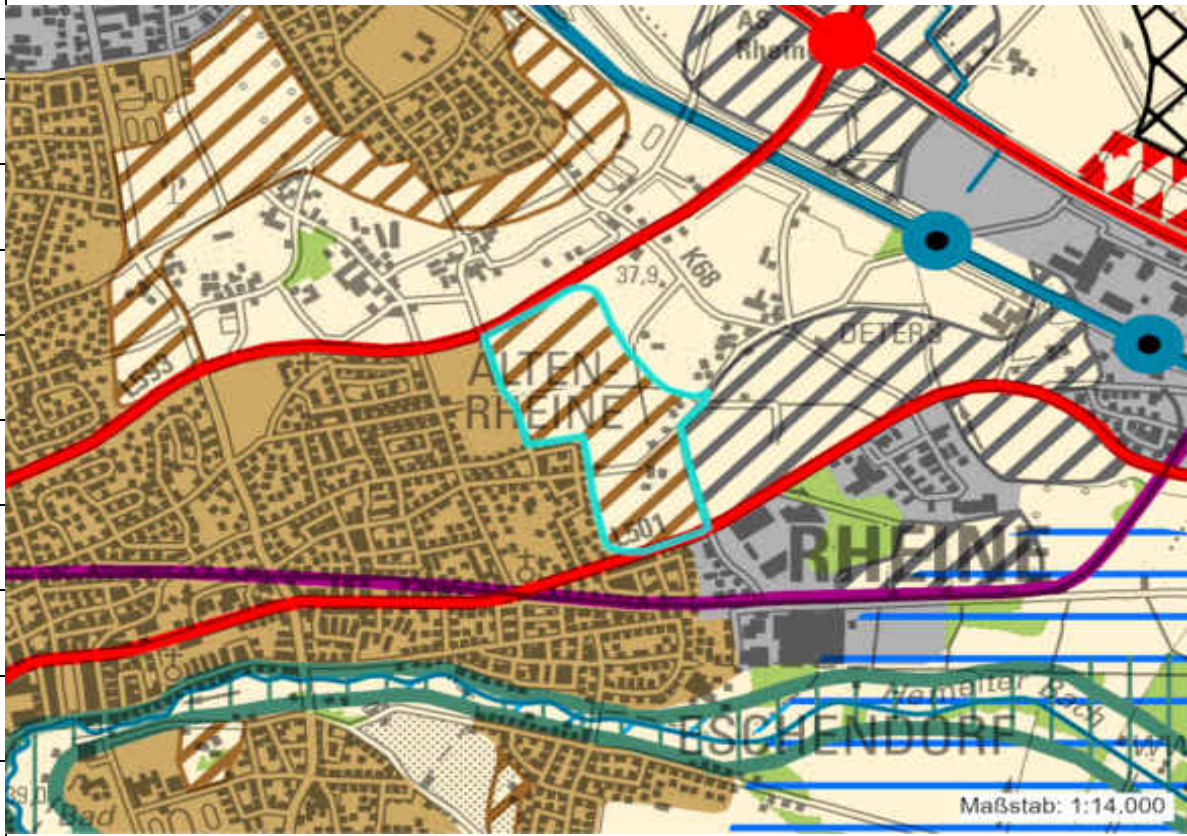


Allgemeine Informationen			Kartenausschnitt
	Kreis	Steinfurt	
	Kommune	Rheine	
	Ortsteil	Eschendorf	
	Gebietsbezeichnung	ST-RHEI-002	
	Größe [ha]	5	
	Geplante Regionalplanfestlegung	ASB-P	
	Bisherige Regionalplanfestlegung	AFAB, geringfügig Waldbereich	
	Bemerkung/ Beschreibung	Konzept zentraler Orte	Oberzentrum
		Anschluss an einen	ASB
Vorschlag der Kommune		NEIN	
			

Siedlungsstrukturelle Bewertung				
Kriterium/Bewertung begrenzend (hohes Gewicht, mittleres Gewicht, geringes Gewicht); begleitend			JA/NEIN	Beschreibung
36	qualifizierende Kriterien	Erreichbarkeit des ZVB ( 10 min.)	JA	
37		Erreichbarkeit eines Schienenhaltepunktes (10 min.)	NEIN	
		Erreichbarkeit einer Schnellbushaltestelle (10 min.)	NEIN	
		Erreichbarkeit einer Regionalbushaltestelle (5 min.)	JA	
38		Entfernung einer Grundschule < 2000m	JA	
39		Anbindung an überörtliche Verkehrsinfrastruktur/Ortsdurchfahrt	JA	L 501
40		vorhandene Aufnahmefähigkeit technischer Infrastruktur	JA	
41		bestehende Zäsuren	NEIN	
42		Kommunale Konzepte	NEIN	
Abwägungsvorschlag			Aus siedlungsstruktureller Sicht ist die Fläche als ASB-P geeignet.	

Freiraumbezogene Bewertung						
Kriterium/Bewertung begrenzend (hohes Gewicht, mittleres Gewicht, geringes Gewicht); begleitend			JA/NEIN	Beschreibung	Mögliche Entlassung aus dem Landschaftsschutz/ Ausgleich möglich	Einschätzung der HNB & UNB
3	Ausschlusskriterium	FFH / Vogelschutzgebiet	NEIN			
4		Naturschutzgebiet	NEIN			
5		Wasserschutzgebiet Zone I & II	NEIN			
6		festgesetzte & vorläufige Überschwemmungsgebiete, Überschwemmungsbereiche	NEIN			
12	Abwägungskriterium	Bereich zum Schutz der Natur (BSN) (die nicht durch Ausschlusskriterien abgedeckt sind)	NEIN			
13		verfahrenskritische Vorkommen planungsrelevanter Arten Tiere	NEIN			
13		verfahrenskritische Vorkommen planungsrelevante Arten Pflanzen	NEIN			
16		Biotop gem. § 30 BNatSchG bzw. § 42 LNatSchG NRW	NEIN			
17		Waldbereich	JA	geringfügig Waldbereich; integrierbar		
18		Schutzwürdige Böden mit sehr hoher Funktionserfüllung	JA	fast vollständig Plaggenesch mit sehr hoher Funktionserfüllung als Archiv der Kulturgeschichte, verbreitetes Vorkommen im Stadtgebiet		
19		Wasserschutzgebiet Zone III A-C	NEIN			
20		Landschaftsschutzgebiet	NEIN			
24		landesbedeutsame Kulturlandschaften	NEIN			
25		Landschaftsbild mit herausragender Bedeutung	NEIN			
26		Hochwasserrisikogebiete	NEIN			
27		Klimasensible Bereiche mit überregionaler Bedeutung	NEIN			
30		Bereiche zum Schutz der Landschaft und landschaftsorientierten Erholung (BSLE) (die nicht LSG sind)	NEIN			
32		Vorkommen planungsrelevanter Arten Tiere	NEIN			
32		Vorkommen planungsrelevanter Arten Pflanzen	NEIN			
33		Biotopverbundflächen (die nicht BSN/BSLE sind) & schutzwürdige Biotop	NEIN			
34		Blickbeziehungen/Sichtachsen zu Denkmälern	NEIN			
Abwägungsvorschlag			Der betroffene Waldbereich kann durch geeignete Festsetzung auf den nachgeordneten Planungs- und Zulassungsebenen gesichert und in die Siedlungsentwicklung integriert werden. Bei dem betroffenen schutzwürdigen Boden Plaggenesch handelt es sich um ein verbreitetes Vorkommen im Gemeindegebiet. Die Betroffenheit des schutzwürdigen Bodens ist im Rahmen der nachfolgenden Planungs- und Zulassungsebenen zu berücksichtigen. <b>Die Fläche ist aus Freiraumsicht für eine Festlegung als ASB-P geeignet.</b>			

Sonstige Belange				
Kriterium/Bewertung begrenzend (hohes Gewicht, mittleres Gewicht, geringes Gewicht); qualifizierend			JA/NEIN	Beschreibung
1/2	Ausschlusskriterium	Windenergiebereiche/Windkonzentrationszonen	NEIN	
7		Bereichen für die Sicherung und den Abbau oberflächennaher Bodenschätze (BSAB)	NEIN	
8		Bereiche für Aufschüttungen	NEIN	
9		Bereiche mit Zweckbindung	NEIN	
10		Störfallbetriebe	NEIN	
11		konkrete Leitungsführung & im Grundbuch dinglich gesicherter Schutzstreifen (Strom ab 110kV, Gas/Produkten ab 30cm)	NEIN	
14	Abwägungskriterien	Landwirtschaftliche Schwerpunktgebiete	NEIN	
15		landwirtschaftlich wertvolle Böden (Bodenwert >55)	NEIN	
21		Reservegebiete (Rohstoffe)	NEIN	
22/23		1000 m Puffer zu Windenergiebereichen/-konzentrationszonen	NEIN	
28		Freileitungen (ab 220kV; 400 m Abstand zu Wohnbebauung)	NEIN	
29		Agrarstrukturelle Belange (Flurbereinigungen)	NEIN	
31		erweiterte Lärmschutzzone	NEIN	
35		1500m Puffer zu Windenergiebereichen/-konzentrationszonen	NEIN	
43	qualifizierendes Kriterium	Lärmbelastung (Umgebungslärmkartierung)	NEIN	
44		Bündelungspuffer für Leitungen um Trassen (doppelter Schutzstreifen bei Strom ab 110kV & Gas/Produkten ab 30cm; andere dafür nutzbare linienförmige Infrastruktur)	NEIN	
45/46		Altlasten/Kampfmittel	NEIN	
Abwägungsvorschlag			Die Fläche ist für eine Festlegung als ASB-P geeignet.	
Gesamtabwägung		Die Fläche ist unter Berücksichtigung der betroffenen Freiraumkriterien für eine Festlegung als ASB-P geeignet. Aufgrund der Flächengröße von < 10 ha und da SUP-relevante Kriterien nicht betroffen sind, wurde hier keine SUP durchgeführt.		

Allgemeine Informationen			Kartenausschnitt
Kreis	Steinfurt		
Kommune	Rheine		
Ortsteil	Altenrheine		
Gebietsbezeichnung	ST-RHEI-003		
Größe [ha]	35		
Geplante Regionalplanfestlegung	ASB-P		
Bisherige Regionalplanfestlegung	AFAB, ASB < 2 ha		
Bemerkung/ Beschreibung	Konzept zentraler Orte	Mittelzentrum	
	Anschluss an einen	ZASB	
	Vorschlag der Kommune	NEIN	

Siedlungsstrukturelle Bewertung				
Kriterium/Bewertung begrenzend (hohes Gewicht, mittleres Gewicht, geringes Gewicht); begünstigend			JA/NEIN	Beschreibung
36	qualifizierende Kriterien	Erreichbarkeit des ZVB (10 min.)	JA	
37		Erreichbarkeit eines Schienenhaltepunktes (10 min.)	NEIN	
		Erreichbarkeit einer Schnellbushaltestelle (10 min.)	NEIN	
		Erreichbarkeit einer Regionalbushaltestelle (5 min.)	NEIN	
38		Entfernung einer Grundschule < 2000m	JA	
39		Anbindung an überörtliche Verkehrsinfrastruktur/Ortsdurchfahrt	JA	L 593, L 501, A 30, Eisenbahn
40		vorhandene Aufnahmefähigkeit technischer Infrastruktur	JA	
41		bestehende Zäsuren	NEIN	
42		Kommunale Konzepte	NEIN	
Abwägungsvorschlag			Aus siedlungsstruktureller Sicht ist die Fläche als ASB-P geeignet.	



Freiraumbezogene Bewertung						
Kriterium/Bewertung begrenzend (hohes Gewicht, mittleres Gewicht, geringes Gewicht); begleitend			JA/NEIN	Beschreibung	Mögliche Entlassung aus dem Landschaftsschutz/ Ausgleich möglich	Einschätzung der HNB & UNB
3	Ausschlusskriterium	FFH / Vogelschutzgebiet	NEIN			
4		Naturschutzgebiet	NEIN			
5		Wasserschutzgebiet Zone I & II	NEIN			
6		festgesetzte & vorläufige Überschwemmungsgebiete, Überschwemmungsbereiche	NEIN			
12	Abwägungskriterium	Bereich zum Schutz der Natur (BSN) (die nicht durch Ausschlusskriterien abgedeckt sind)	NEIN			
13		verfahrenskritische Vorkommen planungsrelevanter Arten Tiere	NEIN			
13		verfahrenskritische Vorkommen planungsrelevante Arten Pflanzen	NEIN			
16		Biotop gem. § 30 BNatSchG bzw. § 42 LNatSchG NRW	NEIN			
17		Waldbereich	NEIN			
18		Schutzwürdige Böden mit sehr hoher Funktionserfüllung	JA	tlw. im Norden Plaggensch mit sehr hoher Funktionserfüllung als Archiv der Kulturgeschichte; geringfügig im Norden Braunerde-Rendzina, tiefgründige Sand- oder Schuttböden mit sehr hoher Funktionserfüllung als Biotopentwicklungspotenzial für Extremstandorte; verbreitetes Vorkommen im Stadtgebiet		
19		Wasserschutzgebiet Zone III A-C	NEIN			
20		Landschaftsschutzgebiet	NEIN			
24		landesbedeutsame Kulturlandschaften	NEIN			
25		Landschaftsbild mit herausragender Bedeutung	NEIN			
26		Hochwasserrisikogebiete	NEIN			
27		Klimasensible Bereiche mit überregionaler Bedeutung	NEIN			
30		Bereiche zum Schutz der Landschaft und landschaftsorientierten Erholung (BSLE) (die nicht LSG sind)	NEIN			
32		Vorkommen planungsrelevanter Arten Tiere	NEIN			
32		Vorkommen planungsrelevanter Arten Pflanzen	NEIN			
33		Biotopverbundflächen (die nicht BSN/BSLE sind) & schutzwürdige Biotop	NEIN			
34		Blickbeziehungen/Sichtachsen zu Denkmälern	NEIN			
Abwägungsvorschlag			Die Betroffenheit des schutzwürdigen Bodens ist im Rahmen der nachfolgenden Planungs- und Zulassungsebenen zu berücksichtigen. Die Fläche ist aus Freiraumsicht für eine Festlegung als ASB-P geeignet.			

Sonstige Belange				
Kriterium/Bewertung begrenzend (hohes Gewicht, mittleres Gewicht, geringes Gewicht); begünstigend			JA/NEIN	Beschreibung
1/2	Ausschlusskriterium	Windenergiebereiche/Windkonzentrationszonen	NEIN	
7		Bereichen für die Sicherung und den Abbau oberflächennaher Bodenschätze (BSAB)	NEIN	
8		Bereiche für Aufschüttungen	NEIN	
9		Bereiche mit Zweckbindung	NEIN	
10		Störfallbetriebe	NEIN	
11		konkrete Leitungsführung & im Grundbuch dinglich gesicherter Schutzstreifen (Strom ab 110kV, Gas/Produkten ab 30cm)	NEIN	
14	Abwägungskriterien	Landwirtschaftliche Schwerpunktgebiete	JA	in unmittelbarer Nähe
15		landwirtschaftlich wertvolle Böden (Bodenwert >55)	NEIN	
21		Reservegebiete (Rohstoffe)	NEIN	
22/23		1000 m Puffer zu Windenergiebereichen/-konzentrationszonen	NEIN	
28		Freileitungen (ab 220kV; 400 m Abstand zu Wohnbebauung)	NEIN	
29		Agrarstrukturelle Belange (Flurbereinigungen)	NEIN	
31		erweiterte Lärmschutzzone	NEIN	
35		1500m Puffer zu Windenergiebereichen/-konzentrationszonen	NEIN	
43	qualifizierendes Kriterium	Lärmbelastung (Umgebungsärmkartierung)	JA	Lärmbelastung durch L 501, L 593
44		Bündelungspuffer für Leitungen um Trassen (doppelter Schutzstreifen bei Strom ab 110kV & Gas/Produkten ab 30cm; andere dafür nutzbare linienförmige Infrastruktur)	NEIN	
45/46		Altlasten/Kampfmittel	NEIN	
Abwägungsvorschlag			Landwirtschaftliche Betriebe sollen in ihrem Bestand und ihren Entwicklungsmöglichkeiten gesichert werden (vgl. G 7.5-2, 3. Abs. LEP NRW). Die vorhandenen landwirtschaftlichen Nutzungen/Hofstellen können zu Konflikten mit einer künftigen Siedlungsentwicklung führen. Dieser Belang ist im Rahmen der nachfolgenden Planungs- und Zulassungsebenen zu prüfen und zu berücksichtigen. Mögliche Lärmbelastungen durch die L501 und L 593 sind ebenfalls auf den nachfolgenden Planungs- und Zulassungsebenen zu prüfen und zu berücksichtigen. <b>Die Fläche ist aufgrund der landwirtschaftlichen Betriebe im Umfeld nur bedingt als ASB-P geeignet.</b>	

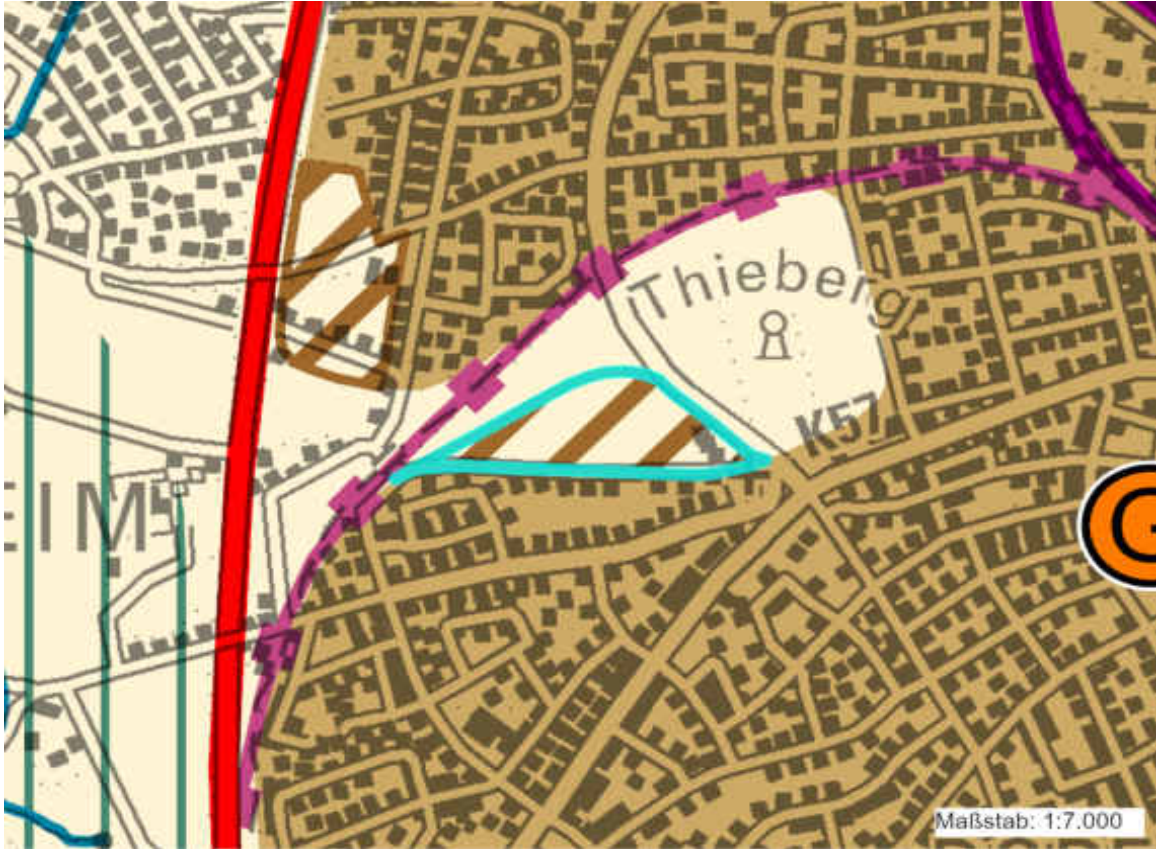


<b>Ergebnis Siedlungsflächenpotenzialmodell (SFPM)</b>	<b>Die Fläche ist aufgrund der landwirtschaftlichen Betriebe im Umfeld als ASB-P nur bedingt geeignet.</b> Aufgrund der Flächengröße von > 10 ha wurde hier eine SUP durchgeführt.
--	---

<b>Ergebnis Strategische Umweltprüfung (SUP)*</b>	<p>Hinsichtlich der schutzgutbezogenen Beurteilung sind voraussichtlich bei vier Kriterien (Wohnen, schutzwürdige Böden / klimarelevante Böden, klimatische und lufthygienische Ausgleichsräume, Kulturlandschaft) erhebliche Umweltauswirkungen zu erwarten, so dass <b>die Umweltauswirkungen schutzgutübergreifend als erheblich eingeschätzt werden.</b></p> <p>Die Planungsregion ist großflächig durch klimarelevante bzw. schutzwürdige Böden charakterisiert. Eine Vermeidung der Inanspruchnahme von schutzwürdigen Böden durch eine Flächenanpassung / -verlagerung ist i.d.R. alternativlos, da auch hierdurch i.d.R. wieder schutzwürdige Böden betroffen sind (vgl. Kap. 4.4 und 4.6 des Umweltberichts).</p> <p>Bereiche mit mindestens sehr hoher Bedeutung für die Klimafunktionen befinden sich i.d.R. umliegend um bestehende Siedlungsflächen, da diesen Bereichen i.d.R. aufgrund des Siedlungsbezuges eine Ausgleichsfunktion für das innerörtliche / innerstädtische Klima zukommt (vgl. Kap. 4.6 des Umweltberichts). Da die Plangebiete der ASB-P und GIB-P zur Vermeidung einer Zersiedelung der Landschaft überwiegend an vorhandene Siedlungsflächen angrenzen, erfolgt hierdurch meist auch eine Überlagerung von Flächen mit Bedeutung für das Klima. Durch eine Verlegung oder Veränderung der Flächen an andere Siedlungsränder ist i.d.R. keine Vermeidung der Betroffenheit zu erreichen.</p> <p>Das Münsterland ist nahezu flächendeckend von Bedeutung für die historische Kulturlandschaft (vgl. Kap. 4.8 des Umweltberichts). Aufgrund des hohen Flächenanteils an regional bedeutsamen Kulturlandschaftsbereichen lässt sich eine Überlagerung der Kulturlandschaft mit den Plangebieten i.d.R. nicht vermeiden, eine Anpassung von Plangebieten stellt daher i.d.R. keine Alternative dar.</p>
---	---

\*Inhalt des jeweiligen SUP-Prüfbogens, Tabelle 4 - Zusammenfassende Einschätzung der Erheblichkeit der Umweltauswirkungen

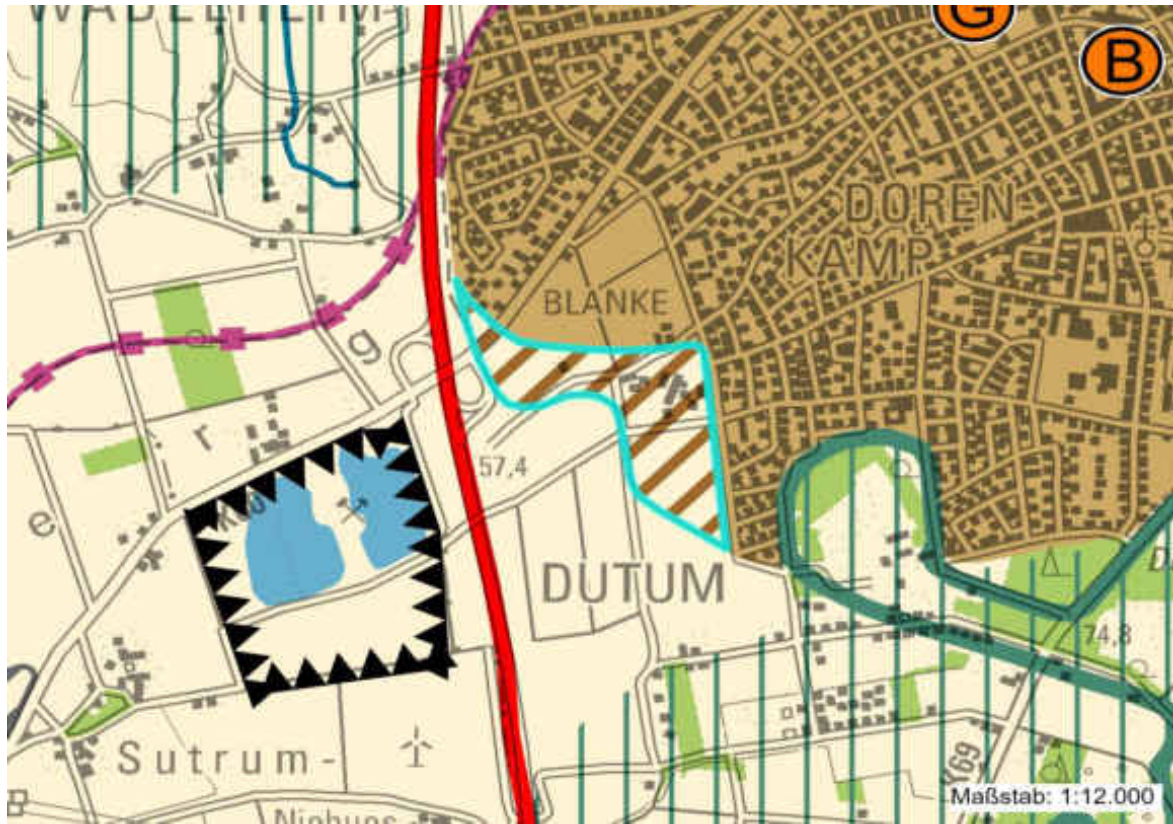
<b>raumordnerische Gesamtabwägung (SFPM &amp; SUP)</b>	
<p>Auch wenn in der SUP die Umweltauswirkungen schutzgutübergreifend als erheblich eingeschätzt werden, können durch Veränderung der Fläche oder eine alternative Verortung der Fläche die Betroffenheiten nicht vermieden werden. Sowohl die SUP als auch das SFPM haben mögliche Lärmbelastungen aus Verkerswegen im Umfeld festgestellt, die in den nachfolgenden Planungs- und Zulassungsebenen zu prüfen und zu berücksichtigen sind.</p> <p>Da nach dem SFPM landwirtschaftliche Betriebe im Umfeld vorhanden sind, ist die Fläche als ASB-P nur bedingt geeignet.</p> <p><b>Insgesamt ist die Fläche aufgrund der landwirtschaftlichen Betriebe im Umfeld nur bedingt als ASB-P geeignet.</b></p>	

Allgemeine Informationen			Kartenausschnitt
	Kreis	Steinfurt	
	Kommune	Rheine	
	Ortsteil	Thieberg	
	Gebietsbezeichnung	ST-RHEI-004	
	Größe [ha]	6	
	Geplante Regionalplanfestlegung	ASB-P	
	Bisherige Regionalplanfestlegung	AFAB	
Bemerkung/ Beschreibung	Konzept zentraler Orte	Mittelzentrum	
	Anschluss an einen	ZASB	
	Vorschlag der Kommune	NEIN	

Siedlungsstrukturelle Bewertung				
Kriterium/Bewertung begrenzend (hohes Gewicht, mittleres Gewicht, geringes Gewicht); qualifizierend			JA/NEIN	Beschreibung
36	qualifizierende Kriterien	Erreichbarkeit des ZVB ( 10 min.)	JA	
37		Erreichbarkeit eines Schienenhaltepunktes (10 min.)	JA	
		Erreichbarkeit einer Schnellbushaltestelle (10 min.)	NEIN	
		Erreichbarkeit einer Regionalbushaltestelle (5 min.)	JA	
38		Entfernung einer Grundschule < 2000m	JA	
39		Anbindung an überörtliche Verkehrsinfrastruktur/Ortsdurchfahrt	JA	B 70, Eisenbahn
40		vorhandene Aufnahmefähigkeit technischer Infrastruktur	JA	
41		bestehende Zäsuren	NEIN	
42		Kommunale Konzepte	NEIN	
Abwägungsvorschlag			Aus siedlungsstruktureller Sicht ist die Fläche als ASB-P geeignet.	

Freiraumbezogene Bewertung						
Kriterium/Bewertung begrenzend (hohes Gewicht, mittleres Gewicht, geringes Gewicht); begünstigend			JA/NEIN	Beschreibung	Mögliche Entlassung aus dem Landschaftsschutz/ Ausgleich möglich	Einschätzung der HNB & UNB
3	Ausschlusskriterium	FFH / Vogelschutzgebiet	NEIN			
4		Naturschutzgebiet	NEIN			
5		Wasserschutzgebiet Zone I & II	NEIN			
6		festgesetzte & vorläufige Überschwemmungsgebiete, Überschwemmungsbereiche	NEIN			
12	Abwägungskriterium	Bereich zum Schutz der Natur (BSN) (die nicht durch Ausschlusskriterien abgedeckt sind)	NEIN			
13		verfahrenskritische Vorkommen planungsrelevanter Arten Tiere	NEIN			
13		verfahrenskritische Vorkommen planungsrelevante Arten Pflanzen	NEIN			
16		Biotop gem. § 30 BNatSchG bzw. § 42 LNatSchG NRW	NEIN			
17		Waldbereich	NEIN			
18		Schutzwürdige Böden mit sehr hoher Funktionserfüllung	JA	geringfügig im Nordosten tiefgründige Sand- oder Schuttböden mit sehr hoher Funktionserfüllung als Biotopentwicklungspotenzial für Extremstandorte, verbreitetes Vorkommen im Stadtgebiet		
19		Wasserschutzgebiet Zone III A-C	NEIN			
20		Landschaftsschutzgebiet	NEIN			
24		landesbedeutsame Kulturlandschaften	NEIN			
25		Landschaftsbild mit herausragender Bedeutung	NEIN			
26		Hochwasserrisikogebiete	NEIN			
27		Klimasensible Bereiche mit überregionaler Bedeutung	NEIN			
30		Bereiche zum Schutz der Landschaft und landschaftsorientierten Erholung (BSLE) (die nicht LSG sind)	NEIN			
32		Vorkommen planungsrelevanter Arten Tiere	NEIN			
32		Vorkommen planungsrelevanter Arten Pflanzen	NEIN			
33		Biotopverbundflächen (die nicht BSN/BSLE sind) & schutzwürdige Biotop	JA	teilweise im Nordosten Biotopverbundfläche mit besonderer Bedeutung (VB- MS-3710-005 Thieberg in Rheine-West), Trittsteinbiotop		
34		Blickbeziehungen/Sichtachsen zu Denkmälern	NEIN			
Abwägungsvorschlag			Auf den nachfolgenden Planungs- und Zulassungsebenen sind die Auswirkungen auf die Biotopverbundfläche zu prüfen und zu berücksichtigen. Die Fläche ist aus Freiraumsicht für eine Festlegung als ASB-P geeignet.			

Sonstige Belange				
Kriterium/Bewertung begrenzend (hohes Gewicht, mittleres Gewicht, geringes Gewicht); begünstigend			JA/NEIN	Beschreibung
1/2	Ausschlusskriterium	Windenergiebereiche/Windkonzentrationszonen	NEIN	
7		Bereichen für die Sicherung und den Abbau oberflächennaher Bodenschätze (BSAB)	NEIN	
8		Bereiche für Aufschüttungen	NEIN	
9		Bereiche mit Zweckbindung	NEIN	
10		Störfallbetriebe	NEIN	
11		konkrete Leitungsführung & im Grundbuch dinglich gesicherter Schutzstreifen (Strom ab 110kV, Gas/Produkten ab 30cm)	NEIN	
14	Abwägungskriterien	Landwirtschaftliche Schwerpunktgebiete	NEIN	
15		landwirtschaftlich wertvolle Böden (Bodenwert >55)	NEIN	
21		Reservegebiete (Rohstoffe)	NEIN	
22/23		1000 m Puffer zu Windenergiebereichen/-konzentrationszonen	NEIN	
28		Freileitungen (ab 220kV; 400 m Abstand zu Wohnbebauung)	NEIN	
29		Agrarstrukturelle Belange (Flurbereinigungen)	NEIN	
31		erweiterte Lärmschutzzone	NEIN	
35		1500m Puffer zu Windenergiebereichen/-konzentrationszonen	NEIN	
43	qualifizierendes Kriterium	Lärmbelastung (Umgebungsärmkartierung)	NEIN	
44		Bündelungspuffer für Leitungen um Trassen (doppelter Schutzstreifen bei Strom ab 110kV & Gas/Produkten ab 30cm; andere dafür nutzbare linienförmige Infrastruktur)	NEIN	
45/46		Altlasten/Kampfmittel	NEIN	
Abwägungsvorschlag			Die Fläche ist für eine Festlegung als ASB-P geeignet.	
Gesamtabwägung		Die Fläche ist unter Berücksichtigung der betroffenen Freiraumkriterien für eine Festlegung als ASB-P geeignet. Aufgrund der Flächengröße von < 10 ha und da SUP-relevante Kriterien nicht betroffen sind, wurde hier keine SUP durchgeführt.		

Allgemeine Informationen			Kartenausschnitt
Kreis	Steinfurt		
Kommune	Rheine		
Ortsteil	Dutum		
Gebietsbezeichnung	ST-RHEI-005		
Größe [ha]	20		
Geplante Regionalplanfestlegung	ASB-P		
Bisherige Regionalplanfestlegung	AFAB		
Bemerkung/ Beschreibung	Konzept zentraler Orte	Mittelzentrum	
	Anschluss an einen	ZASB	
	Vorschlag der Kommune	NEIN	

Siedlungsstrukturelle Bewertung				
Kriterium/Bewertung begrenzend (hohes Gewicht, mittleres Gewicht, geringes Gewicht); begleitend			JA/NEIN	Beschreibung
36	qualifizierende Kriterien	Erreichbarkeit des ZVB (10 min.)	JA	
37		Erreichbarkeit eines Schienenhaltepunktes (10 min.)	JA	
		Erreichbarkeit einer Schnellbushaltestelle (10 min.)	NEIN	
		Erreichbarkeit einer Regionalbushaltestelle (5 min.)	JA	
38		Entfernung einer Grundschule < 2000m	JA	
39		Anbindung an überörtliche Verkehrsinfrastruktur/Ortsdurchfahrt	JA	B 70, Eisenbahn
40		vorhandene Aufnahmefähigkeit technischer Infrastruktur	JA	
41		bestehende Zäsuren	NEIN	
42		Kommunale Konzepte	NEIN	
Abwägungsvorschlag			Aus siedlungsstruktureller Sicht ist die Fläche als ASB-P geeignet.	



Freiraumbezogene Bewertung						
Kriterium/Bewertung begrenzend (hohes Gewicht, mittleres Gewicht, geringes Gewicht); begleitend			JA/NEIN	Beschreibung	Mögliche Entlassung aus dem Landschaftsschutz/ Ausgleich möglich	Einschätzung der HNB & UNB
3	Ausschlusskriterium	FFH / Vogelschutzgebiet	NEIN			
4		Naturschutzgebiet	NEIN			
5		Wasserschutzgebiet Zone I & II	NEIN			
6		festgesetzte & vorläufige Überschwemmungsgebiete, Überschwemmungsbereiche	NEIN			
12	Abwägungskriterium	Bereich zum Schutz der Natur (BSN) (die nicht durch Ausschlusskriterien abgedeckt sind)	NEIN			
13		verfahrenskritische Vorkommen planungsrelevanter Arten Tiere	NEIN			
13		verfahrenskritische Vorkommen planungsrelevante Arten Pflanzen	NEIN			
16		Biotop gem. § 30 BNatSchG bzw. § 42 LNatSchG NRW	NEIN			
17		Waldbereich	NEIN			
18		Schutzwürdige Böden mit sehr hoher Funktionserfüllung	JA	tlw. im Norden + Süden: Rendzina, tiefgründige Sand- oder Schuttböden mit sehr hoher Funktionserfüllung als Biotopentwicklungspotenzial für Extremstandorte, verbreitetes Vorkommen im Stadtgebiet		
19		Wasserschutzgebiet Zone III A-C	NEIN			
20		Landschaftsschutzgebiet	NEIN			
24		landesbedeutsame Kulturlandschaften	NEIN			
25		Landschaftsbild mit herausragender Bedeutung	NEIN			
26		Hochwasserrisikogebiete	NEIN			
27		Klimasensible Bereiche mit überregionaler Bedeutung	NEIN			
30		Bereiche zum Schutz der Landschaft und landschaftsorientierten Erholung (BSLE) (die nicht LSG sind)	NEIN			
32		Vorkommen planungsrelevanter Arten Tiere	NEIN			
32		Vorkommen planungsrelevanter Arten Pflanzen	NEIN			
33		Biotopverbundflächen (die nicht BSN/BSLE sind) & schutzwürdige Biotop	NEIN			
34		Blickbeziehungen/Sichtachsen zu Denkmälern	NEIN			
Abwägungsvorschlag			Die Betroffenheit des schutzwürdigen Bodens ist im Rahmen der nachfolgenden Planungs- und Zulassungsebenen zu berücksichtigen. Die Fläche ist aus Freiraumsicht für eine Festlegung als ASB-P geeignet.			



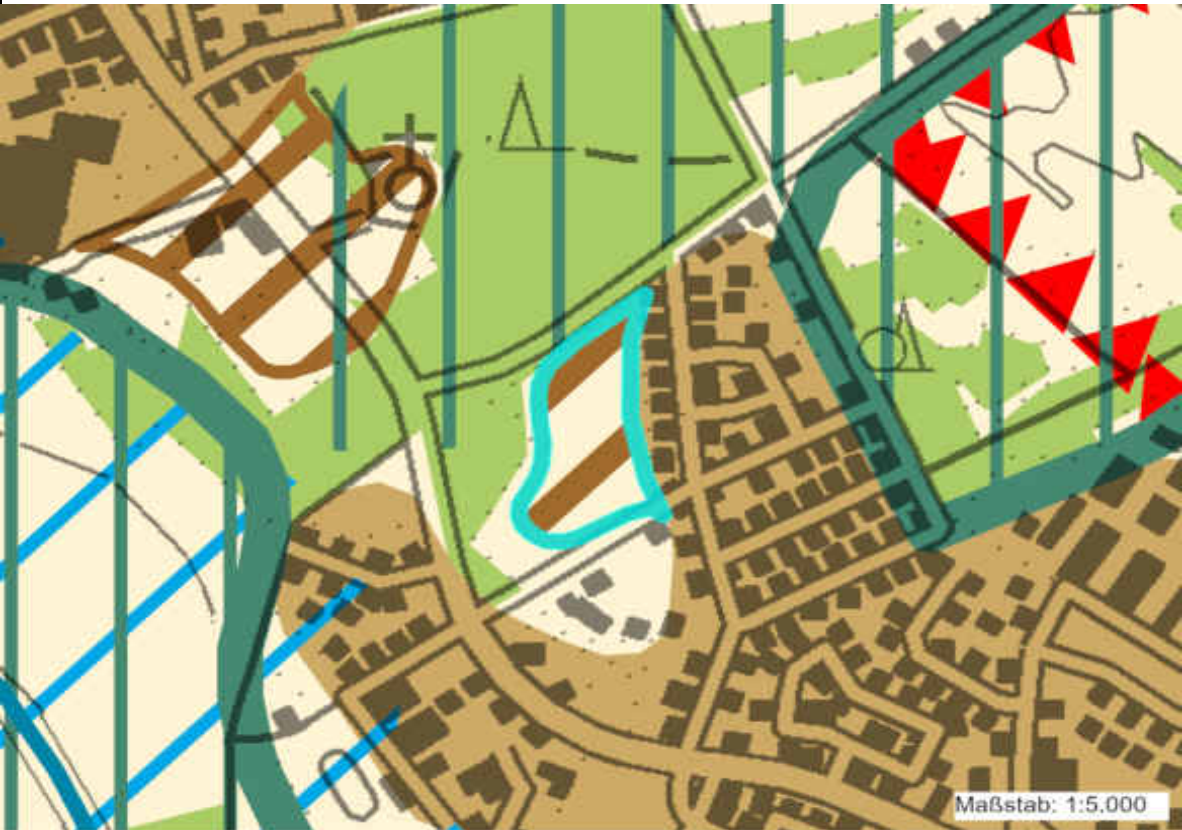
Sonstige Belange				
Kriterium/Bewertung begrenzend (hohes Gewicht, mittleres Gewicht, geringes Gewicht); begünstigend			JA/NEIN	Beschreibung
1/2	Ausschlusskriterium	Windenergiebereiche/Windkonzentrationszonen	NEIN	
7		Bereichen für die Sicherung und den Abbau oberflächennaher Bodenschätze (BSAB)	NEIN	
8		Bereiche für Aufschüttungen	NEIN	
9		Bereiche mit Zweckbindung	NEIN	
10		Störfallbetriebe	NEIN	
11		konkrete Leitungsführung & im Grundbuch dinglich gesicherter Schutzstreifen (Strom ab 110kV, Gas/Produkten ab 30cm)	NEIN	
14	Abwägungskriterien	Landwirtschaftliche Schwerpunktgebiete	JA	im Zentrum der Fläche
15		landwirtschaftlich wertvolle Böden (Bodenwert >55)	NEIN	
21		Reservegebiete (Rohstoffe)	NEIN	
22/23		1000 m Puffer zu Windenergiebereichen/-konzentrationszonen	NEIN	
28		Freileitungen (ab 220kV; 400 m Abstand zu Wohnbebauung)	NEIN	
29		Agrarstrukturelle Belange (Flurbereinigungen)	NEIN	
31		erweiterte Lärmschutzzone	NEIN	
35		1500m Puffer zu Windenergiebereichen/-konzentrationszonen	NEIN	
43	qualifizierendes Kriterium	Lärmbelastung (Umgebungsärmkartierung)	JA	Lärmbelastung durch B 70
44		Bündelungspuffer für Leitungen um Trassen (doppelter Schutzstreifen bei Strom ab 110kV & Gas/Produkten ab 30cm; andere dafür nutzbare linienförmige Infrastruktur)	NEIN	
45/46		Altlasten/Kampfmittel	NEIN	
Abwägungsvorschlag			Landwirtschaftliche Betriebe sollen in ihrem Bestand und ihren Entwicklungsmöglichkeiten gesichert werden (vgl. G 7.5-2, 3. Abs. LEP NRW). Die vorhandenen landwirtschaftlichen Nutzungen/Hofstellen können zu Konflikten mit einer künftigen Siedlungsentwicklung führen. Dieser Belang ist im Rahmen der nachfolgenden Planungs- und Zulassungsebenen zu prüfen und zu berücksichtigen. Mögliche Lärmbelastungen durch die Nähe zur B 70 müssen auf den nachfolgenden Planungs- und Zulassungsebenen geprüft und ggf. durch entsprechende Vorschriften zu Lärmschutzmaßnahmen kompensiert werden. <b>Die Fläche ist aufgrund der landwirtschaftlichen Betriebe nur bedingt als ASB-P geeignet.</b>	

<b>Ergebnis Siedlungsflächenpotenzialmodell (SFPM)</b>	Die Fläche ist, unter Berücksichtigung der betroffenen Freiraumkriterien und sonstigen Belangen <b>für eine Festlegung, als ASB-P geeignet</b> . Aufgrund der Flächengröße von > 10 ha wurde hier eine SUP durchgeführt.
--	--

<b>Ergebnis Strategische Umweltprüfung (SUP)*</b>	<p>Hinsichtlich der schutzgutbezogenen Beurteilung sind voraussichtlich bei vier Kriterien (Naturschutzgebiet, schutzwürdige Böden, klimatische und lufthygienische Ausgleichsräume, Kulturlandschaft) erhebliche Umweltauswirkungen zu erwarten, so dass <b>die Umweltauswirkungen schutzgutübergreifend als erheblich eingeschätzt werden</b>.</p> <p>Die Planungsregion ist großflächig durch klimarelevante bzw. schutzwürdige Böden charakterisiert. Eine Vermeidung der Inanspruchnahme von schutzwürdigen Böden durch eine Flächenanpassung / -verlagerung ist i.d.R. alternativlos, da auch hierdurch i.d.R. wieder schutzwürdige Böden betroffen sind (vgl. Kap. 4.4 und 4.6 des Umweltberichts).</p> <p>Bereiche mit mindestens sehr hoher Bedeutung für die Klimafunktionen befinden sich i.d.R. umliegend um bestehende Siedlungsflächen, da diesen Bereichen i.d.R. aufgrund des Siedlungsbezuges eine Ausgleichsfunktion für das innerörtliche / innerstädtische Klima zukommt (vgl. Kap. 4.6 des Umweltberichts). Da die Plangebiete der ASB-P und GIB-P zur Vermeidung einer Zersiedelung der Landschaft überwiegend an vorhandene Siedlungsflächen angrenzen, erfolgt hierdurch meist auch eine Überlagerung von Flächen mit Bedeutung für das Klima. Durch eine Verlegung oder Veränderung der Flächen an andere Siedlungsränder ist i.d.R. keine Vermeidung der Betroffenheit zu erreichen.</p> <p>Das Münsterland ist nahezu flächendeckend von Bedeutung für die historische Kulturlandschaft (vgl. Kap. 4.8 des Umweltberichts). Aufgrund des hohen Flächenanteils an regional bedeutsamen Kulturlandschaftsbereichen lässt sich eine Überlagerung der Kulturlandschaft mit den Plangebieten i.d.R. nicht vermeiden, eine Anpassung von Plangebieten stellt daher i.d.R. keine Alternative dar.</p>
---	---

\*Inhalt des jeweiligen SUP-Prüfbogens, Tabelle 4 - Zusammenfassende Einschätzung der Erheblichkeit der Umweltauswirkungen

<b>raumordnerische Gesamtabwägung (SFPM &amp; SUP)</b>	
<p>Die SUP kommt zu dem Ergebnis, dass Umweltauswirkungen schutzgutübergreifend als erheblich eingeschätzt werden. Diese Betroffenheiten sind wie nachfolgend beschrieben vermeidbar, ausgleichbar oder abwägbar.</p> <p>Das im Umfeld des ASB-P vorhandene Naturschutzgebiet Randelbachquelle liegt jenseits der B70. Da bereits Siedlung vorhanden ist, die näher zum NSG liegt und die B70 eine trennende Wirkung hat, sind keine Beeinträchtigungen des NSG durch eine Siedlungsentwicklung im geplanten ASB-P zu erwarten. Auch für das Naturschutzgebiet Waldhügel, das durch bereits vorhandene Bebauung vom ASB-P getrennt ist, sind Beeinträchtigung nicht zu erwarten. Dennoch sind im Rahmen der nachfolgenden Planungs- und Zulassungsebenen die Belange der NSG zu prüfen und zu berücksichtigen.</p> <p>Durch Veränderung der Fläche oder eine alternative Verortung der Fläche kann die Betroffenheiten der klimatischen und lufthygienischen Ausgleichsräume sowie der regionalbedeutsamen Kulturlandschaft nicht vermieden werden.</p> <p>Die im SFPM festgestellten möglichen Konflikte im Hinblick auf vorhandene landwirtschaftlichen Betriebe führen dazu, dass die Fläche nur bedingt als ASB-P geeignet bewertet wird.</p> <p><b>Insgesamt wird die Fläche daher nur bedingt als ASB-P geeignet bewertet.</b></p>	

Allgemeine Informationen			Kartenausschnitt
Kreis	Steinfurt		
Kommune	Rheine		
Ortsteil	Gellendorf		
Gebietsbezeichnung	ST-RHEI-006		
Größe [ha]	3		
Geplante Regionalplanfestlegung	ASB-P		
Bisherige Regionalplanfestlegung	AFAB		
Bemerkung/ Beschreibung	Konzept zentraler Orte	Ortsteile	
	Anschluss an einen	ASB	
	Vorschlag der Kommune	NEIN	

Siedlungsstrukturelle Bewertung				
Kriterium/Bewertung begrenzend (hohes Gewicht, mittleres Gewicht, geringes Gewicht); begleitend			JA/NEIN	Beschreibung
36	qualifizierende Kriterien	Erreichbarkeit des ZVB ( 5 min.)	JA	
37		Erreichbarkeit eines Schienenhaltepunktes (10 min.)	NEIN	
		Erreichbarkeit einer Schnellbushaltestelle (10 min.)	NEIN	
		Erreichbarkeit einer Regionalbushaltestelle (5 min.)	NEIN	
38		Entfernung einer Grundschule < 2000m	JA	
39		Anbindung an überörtliche Verkehrsinfrastruktur/Ortsdurchfahrt	JA	L 593, B 481, Eisenbahn
40		vorhandene Aufnahmefähigkeit technischer Infrastruktur	JA	
41		bestehende Zäsuren	NEIN	
42	Kommunale Konzepte	NEIN		
Abwägungsvorschlag			Aus siedlungsstruktureller Sicht ist die Fläche als ASB-P geeignet.	

Freiraumbezogene Bewertung						
Kriterium/Bewertung begrenzend (hohes Gewicht, mittleres Gewicht, geringes Gewicht); begünstigend			JA/NEIN	Beschreibung	Mögliche Entlassung aus dem Landschaftsschutz/ Ausgleich möglich	Einschätzung der HNB & UNB
3	Ausschlusskriterium	FFH / Vogelschutzgebiet	NEIN			
4		Naturschutzgebiet	NEIN			
5		Wasserschutzgebiet Zone I & II	NEIN			
6		festgesetzte & vorläufige Überschwemmungsgebiete, Überschwemmungsbereiche	NEIN			
12	Abwägungskriterium	Bereich zum Schutz der Natur (BSN) (die nicht durch Ausschlusskriterien abgedeckt sind)	NEIN			
13		verfahrenskritische Vorkommen planungsrelevanter Arten Tiere	NEIN			
13		verfahrenskritische Vorkommen planungsrelevante Arten Pflanzen	NEIN			
16		Biotope gem. § 30 BNatSchG bzw. § 42 LNatSchG NRW	NEIN			
17		Waldbereich	NEIN			
18		Schutzwürdige Böden mit sehr hoher Funktionserfüllung	NEIN			
19		Wasserschutzgebiet Zone III A-C	NEIN			
20		Landschaftsschutzgebiet	NEIN			
24		landesbedeutsame Kulturlandschaften	NEIN			
25		Landschaftsbild mit herausragender Bedeutung	NEIN			
26		Hochwasserrisikogebiete	NEIN			
27		Klimasensible Bereiche mit überregionaler Bedeutung	NEIN			
30		Bereiche zum Schutz der Landschaft und landschaftsorientierten Erholung (BSLE) (die nicht LSG sind)	NEIN			
32		Vorkommen planungsrelevanter Arten Tiere	NEIN			
32		Vorkommen planungsrelevanter Arten Pflanzen	NEIN			
33		Biotopverbundflächen (die nicht BSN/BSLE sind) & schutzwürdige Biotope	NEIN			
34		Blickbeziehungen/Sichtachsen zu Denkmälern	NEIN			
Abwägungsvorschlag			Die Fläche ist aus Freiraumsicht für eine Festlegung als ASB-P geeignet.			

Sonstige Belange				
Kriterium/Bewertung begrenzend (hohes Gewicht, mittleres Gewicht, geringes Gewicht); begünstigend			JA/NEIN	Beschreibung
1/2	Ausschlusskriterium	Windenergiebereiche/Windkonzentrationszonen	NEIN	
7		Bereichen für die Sicherung und den Abbau oberflächennaher Bodenschätze (BSAB)	NEIN	
8		Bereiche für Aufschüttungen	NEIN	
9		Bereiche mit Zweckbindung	NEIN	
10		Störfallbetriebe	NEIN	
11		konkrete Leitungsführung & im Grundbuch dinglich gesicherter Schutzstreifen (Strom ab 110kV, Gas/Produkten ab 30cm)	NEIN	
14	Abwägungskriterien	Landwirtschaftliche Schwerpunktgebiete	NEIN	
15		landwirtschaftlich wertvolle Böden (Bodenwert >55)	NEIN	
21		Reservegebiete (Rohstoffe)	NEIN	
22/23		1000 m Puffer zu Windenergiebereichen/-konzentrationszonen	NEIN	
28		Freileitungen (ab 220kV; 400 m Abstand zu Wohnbebauung)	NEIN	
29		Agrarstrukturelle Belange (Flurbereinigungen)	NEIN	
31		erweiterte Lärmschutzzone	NEIN	
35		1500m Puffer zu Windenergiebereichen/-konzentrationszonen	NEIN	
43	qualifizierendes Kriterium	Lärmbelastung (Umgebungsärmkartierung)	NEIN	
44		Bündelungspuffer für Leitungen um Trassen (doppelter Schutzstreifen bei Strom ab 110kV & Gas/Produkten ab 30cm; andere dafür nutzbare linienförmige Infrastruktur)	NEIN	
45/46		Altlasten/Kampfmittel	NEIN	
Abwägungsvorschlag			Die Fläche ist für eine Festlegung als ASB-P geeignet.	

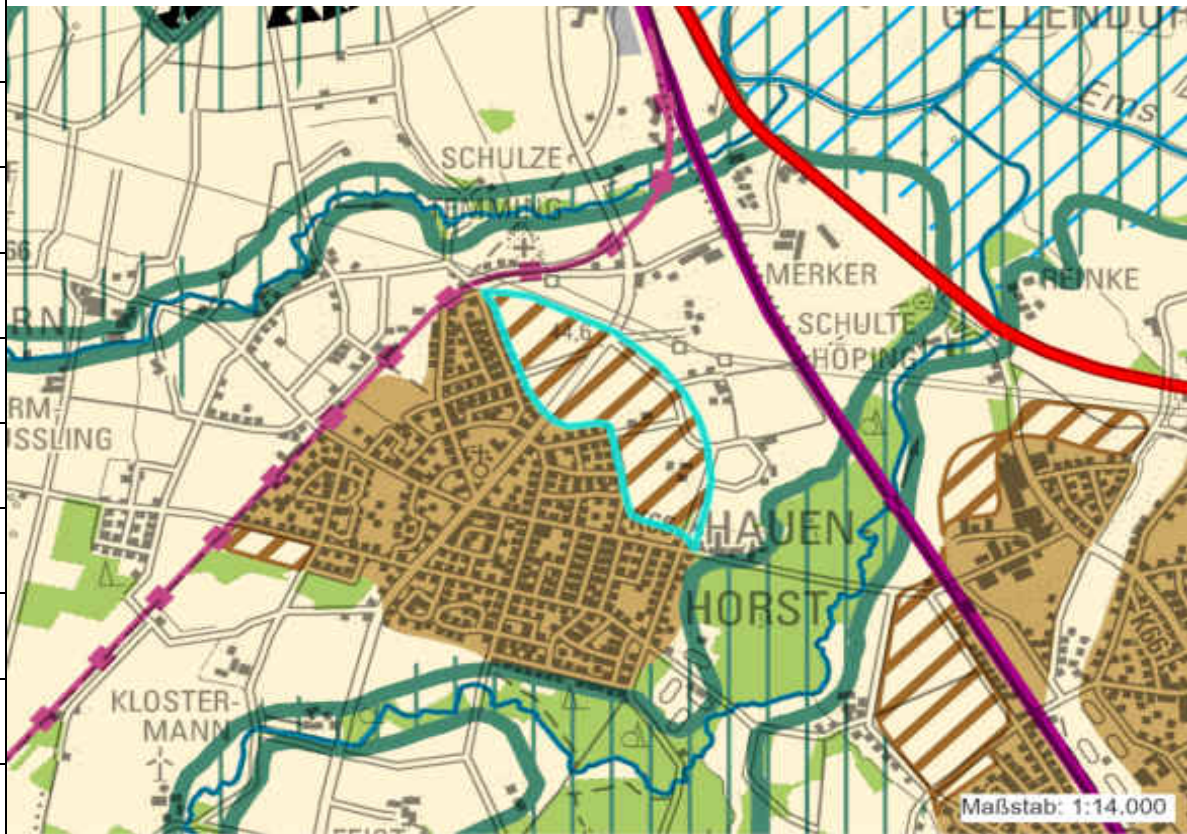
Ergebnis Siedlungsflächenpotenzialmodell (SFPM)	<p><b>Die Fläche ist für eine Festlegung als ASB-P geeignet.</b></p> <p>Da im Umfeld ein FFH-Gebiet vorhanden ist, wurde unabhängig von der Flächengröße eine SUP wie auch eine FFH-Vorprüfung durchgeführt.</p>
---	--

Ergebnis Strategische Umweltprüfung (SUP)*	<p>Erhebliche Beeinträchtigungen sind für das Naturschutzgebiet nicht zu erwarten, da es im Umfeld des Plangebietes flächengleich mit dem FFH-Gebiet „Emsaue“ ist, für das eine FFH-Vorprüfung durchgeführt wurde. Im Ergebnis der Vorprüfung wurden Beeinträchtigungen des FFH-Gebietes durch das Plangebiet ausgeschlossen, so dass auch keine erheblichen Umweltauswirkungen auf das betroffene Naturschutzgebiet zu erwarten sind.</p> <p>Auch die Umweltauswirkungen auf die ins westliche Umfeld des Plangebietes hineinragende Landschaftsbildeinheit mit herausragender Bedeutung wird als nicht erheblich eingeschätzt. Das Plangebiet wird von drei Seiten (so auch nach Westen hin) von bestehenden Siedlungsflächen umgrenzt, die die Wirkungen des Plangebietes bezogen auf das Landschaftsbild abschirmen.</p> <p>Hinsichtlich der schutzgutbezogenen Beurteilung sind demnach voraussichtlich bei zwei Kriterien (klimatische und lufthygienische Ausgleichsräume, Kulturlandschaft) erhebliche Umweltauswirkungen zu erwarten, so dass <b>die Umweltauswirkungen schutzgutübergreifend als erheblich eingeschätzt werden.</b></p> <p>Bereiche mit mindestens sehr hoher Bedeutung für die Klimafunktionen befinden sich i.d.R. umliegend um bestehende Siedlungsflächen, da diesen Bereichen i.d.R. aufgrund des Siedlungsbezuges eine Ausgleichsfunktion für das innerörtliche / innerstädtische Klima zukommt (vgl. Kap. 4.6 des Umweltberichts). Da die Plangebiete der ASB-P und GIB-P zur Vermeidung einer Zersiedelung der Landschaft überwiegend an vorhandene Siedlungsflächen angrenzen, erfolgt hierdurch meist auch eine Überlagerung von Flächen mit Bedeutung für das Klima. Durch eine Verlegung oder Veränderung der Flächen an andere Siedlungsråder ist i.d.R. keine Vermeidung der Betroffenheit zu erreichen.</p> <p>Das Münsterland ist nahezu flächendeckend von Bedeutung für die historische Kulturlandschaft (vgl. Kap. 4.8 des Umweltberichts). Aufgrund des hohen Flächenanteils an regional bedeutsamen Kulturlandschaftsbereichen lässt sich eine Überlagerung der Kulturlandschaft mit den Plangebieten i.d.R. nicht vermeiden, eine Anpassung von Plangebieten stellt daher i.d.R. keine Alternative dar.</p>
--	---

\*Inhalt des jeweiligen SUP-Prüfbogens, Tabelle 4 - Zusammenfassende Einschätzung der Erheblichkeit der Umweltauswirkungen

raumordnerische Gesamtabwägung (SFPM & SUP)	
<p>Auch wenn in der SUP die Umweltauswirkungen schutzgutübergreifend als erheblich eingeschätzt werden, können durch Veränderung der Fläche oder alternativer Verortung der Fläche die Betroffenheiten nicht vermieden werden.</p> <p>Das SFPM kommt zu dem Ergebnis, dass die Fläche für die Festlegung eines ASB-P geeignet ist.</p> <p><b>Insgesamt wird die Fläche für die ASB-P Festlegung als geeignet bewertet.</b></p>	



Allgemeine Informationen			Kartenausschnitt
Kreis	Steinfurt		
Kommune	Rheine		
Ortsteil	Hauenhorst		
Gebietsbezeichnung	ST-RHEI-007		
Größe [ha]	28		
Geplante Regionalplanfestlegung	ASB-P		
Bisherige Regionalplanfestlegung	AFAB, geringfügig Waldbereich		
Bemerkung/ Beschreibung	Konzept zentraler Orte	Ortsteile	
	Anschluss an einen	ZASB	
	Vorschlag der Kommune	NEIN	



Siedlungsstrukturelle Bewertung				
Kriterium/Bewertung begrenzend (hohes Gewicht, mittleres Gewicht, geringes Gewicht); begünstigend			JA/NEIN	Beschreibung
36	qualifizierende Kriterien	Erreichbarkeit des ZVB ( 5 min.)	JA	
37		Erreichbarkeit eines Schienenhaltepunktes (10 min.)	NEIN	
		Erreichbarkeit einer Schnellbushaltestelle (10 min.)	NEIN	
		Erreichbarkeit einer Regionalbushaltestelle (5 min.)	NEIN	
38		Entfernung einer Grundschule < 2000m	JA	
39		Anbindung an überörtliche Verkehrsinfrastruktur/Ortsdurchfahrt	JA	B 481, Eisenbahn
40		vorhandene Aufnahmefähigkeit technischer Infrastruktur	JA	
41		bestehende Zäsuren	NEIN	
42		Kommunale Konzepte	NEIN	
Abwägungsvorschlag			Aus siedlungsstruktureller Sicht ist die Fläche als ASB-P geeignet.	

Freiraumbezogene Bewertung						
Kriterium/Bewertung begrenzend (hohes Gewicht, mittleres Gewicht, geringes Gewicht); begleitend			JA/NEIN	Beschreibung	Mögliche Entlassung aus dem Landschaftsschutz/ Ausgleich möglich	Einschätzung der HNB & UNB
3	Ausschlusskriterium	FFH / Vogelschutzgebiet	NEIN			
4		Naturschutzgebiet	NEIN			
5		Wasserschutzgebiet Zone I & II	NEIN			
6		festgesetzte & vorläufige Überschwemmungsgebiete, Überschwemmungsbereiche	NEIN			
12	Abwägungskriterium	Bereich zum Schutz der Natur (BSN) (die nicht durch Ausschlusskriterien abgedeckt sind)	NEIN			
13		verfahrenskritische Vorkommen planungsrelevanter Arten Tiere	NEIN			
13		verfahrenskritische Vorkommen planungsrelevante Arten Pflanzen	NEIN			
16		Biotop gem. § 30 BNatSchG bzw. § 42 LNatSchG NRW	NEIN			
17		Waldbereich	JA	geringfügig im Südosten, integrierbar		
18		Schutzwürdige Böden mit sehr hoher Funktionserfüllung	JA	tlw. im zentralen Bereich Plaggenesch, Plaggenesche mit sehr hoher Funktionserfüllung als Archiv der Kulturgeschichte, verbreitetes Vorkommen		
19		Wasserschutzgebiet Zone III A-C	NEIN			
20		Landschaftsschutzgebiet	NEIN			
24		landesbedeutsame Kulturlandschaften	NEIN			
25		Landschaftsbild mit herausragender Bedeutung	NEIN			
26		Hochwasserrisikogebiete	NEIN			
27		Klimasensible Bereiche mit überregionaler Bedeutung	NEIN			
30		Bereiche zum Schutz der Landschaft und landschaftsorientierten Erholung (BSLE) (die nicht LSG sind)	NEIN			
32		Vorkommen planungsrelevanter Arten Tiere	NEIN			
32		Vorkommen planungsrelevanter Arten Pflanzen	NEIN			
33		Biotopverbundflächen (die nicht BSN/BSLE sind) & schutzwürdige Biotop	NEIN			
34		Denkmalbereiche & Blickbeziehungen/Sichtachsen zu Denkmälern	NEIN			
Abwägungsvorschlag			Der betroffene Waldbereich kann bei der künftigen Siedlungsentwicklung integriert werden. Die Betroffenheit des Waldbereiches sowie des schutzwürdigen Bodens sind im Rahmen der nachfolgenden Planungs- und Zulassungsebenen zu berücksichtigen. Die Fläche ist aus Freiraumsicht für eine Festlegung als ASB-P geeignet.			


Sonstige Belange				
Kriterium/Bewertung begrenzend (hohes Gewicht, mittleres Gewicht, geringes Gewicht); qualifizierend			JA/NEIN	Beschreibung
1/2	Ausschlusskriterium	Windenergiebereiche/Windkonzentrationszonen	NEIN	
7		Bereichen für die Sicherung und den Abbau oberflächennaher Bodenschätze (BSAB)	NEIN	
8		Bereiche für Aufschüttungen	NEIN	
9		Bereiche mit Zweckbindung	NEIN	
10		Störfallbetriebe	NEIN	
11		konkrete Leitungsführung & im Grundbuch dinglich gesicherter Schutzstreifen (Strom ab 110kV, Gas/Produkten ab 30cm)	NEIN	
14	Abwägungskriterien	Landwirtschaftliche Schwerpunktgebiete	NEIN	
15		landwirtschaftlich wertvolle Böden (Bodenwert >55)	NEIN	
21		Reservegebiete (Rohstoffe)	NEIN	
22/23		1000 m Puffer zu Windenergiebereichen/-konzentrationszonen	NEIN	
28		Freileitungen (ab 220kV; 400 m Abstand zu Wohnbebauung)	NEIN	
29		Agrarstrukturelle Belange (Flurbereinigungen)	NEIN	
31		erweiterte Lärmschutzzone	NEIN	
35		1500m Puffer zu Windenergiebereichen/-konzentrationszonen	NEIN	
43	qualifizierendes Kriterium	Lärmbelastung (Umgebungsärmkartierung)	NEIN	
44		Bündelungspuffer für Leitungen um Trassen (doppelter Schutzstreifen bei Strom ab 110kV & Gas/Produkten ab 30cm; andere dafür nutzbare linienförmige Infrastruktur)	NEIN	
45/46		Altlasten/Kampfmittel	NEIN	
Abwägungsvorschlag			Die Fläche ist für eine Festlegung als ASB-P geeignet.	

<b>Ergebnis Siedlungsflächenpotenzialmodell (SFPM)</b>	Die Fläche ist unter Berücksichtigung der betroffenen Freiraumkriterien <b>für eine Festlegung als ASB-P geeignet</b> . Aufgrund der Flächengröße von > 10 ha wurde hier eine SUP durchgeführt.
--	---

<b>Ergebnis Strategische Umweltprüfung (SUP)*</b>	<p>Hinsichtlich der schutzgutbezogenen Beurteilung sind voraussichtlich bei zwei Kriterien (schutzwürdige Böden / klimarelevante Böden, klimatische und lufthygienische Ausgleichsräume) erhebliche Umweltauswirkungen zu erwarten, so dass <b>die Umweltauswirkungen schutzgutübergreifend als erheblich eingeschätzt werden</b>.</p> <p>Die Planungsregion ist großflächig durch klimarelevante bzw. schutzwürdige Böden charakterisiert. Eine Vermeidung der Inanspruchnahme von schutzwürdigen Böden durch eine Flächenanpassung / -verlagerung ist i.d.R. alternativlos, da auch hierdurch i.d.R. wieder schutzwürdige Böden betroffen sind (vgl. Kap. 4.4 und 4.6 des Umweltberichts).</p> <p>Bereiche mit mindestens sehr hoher Bedeutung für die Klimafunktionen befinden sich i.d.R. umliegend um bestehende Siedlungsflächen, da diesen Bereichen i.d.R. aufgrund des Siedlungsbezuges eine Ausgleichsfunktion für das innerörtliche / innerstädtische Klima zukommt (vgl. Kap. 4.6 des Umweltberichts). Da die Plangebiete der ASB-P und GIB-P zur Vermeidung einer Zersiedelung der Landschaft überwiegend an vorhandene Siedlungsflächen angrenzen, erfolgt hierdurch meist auch eine Überlagerung von Flächen mit Bedeutung für das Klima. Durch eine Verlegung oder Veränderung der Flächen an andere Siedlungsränder ist i.d.R. keine Vermeidung der Betroffenheit zu erreichen.</p>
---	--

\*Inhalt des jeweiligen SUP-Prüfbogens, Tabelle 4 - Zusammenfassende Einschätzung der Erheblichkeit der Umweltauswirkungen

<b>raumordnerische Gesamtabwägung (SFPM &amp; SUP)</b>	
<p>Auch wenn in der SUP die Umweltauswirkungen schutzgutübergreifend als erheblich eingeschätzt werden, können durch Veränderung der Fläche oder eine alternative Verortung der Fläche die Betroffenheiten nicht vermieden werden. Die im SFPM betroffenen Freiraumkriterien sind auf den nachgeordneten Planungs- und Zulassungsebenen zu berücksichtigen. Sie sind vermeidbar oder lösbar.</p> <p><b>Insgesamt wird die Fläche für die ASB-P Festlegung als geeignet bewertet.</b></p>	

Allgemeine Informationen			Kartenausschnitt
Kreis	Steinfurt		
Kommune	Rheine		
Ortsteil	Mesum		
Gebietsbezeichnung	ST-RHEI-008		
Größe [ha]	21		
Geplante Regionalplanfestlegung	ASB-P		
Bisherige Regionalplanfestlegung	AFAB		
Bemerkung/ Beschreibung	Konzept zentraler Orte	Ortsteile	
	Anschluss an einen	ASB	
	Vorschlag der Kommune	JA	

Siedlungsstrukturelle Bewertung				
Kriterium/Bewertung begrenzend (hohes Gewicht, mittleres Gewicht, geringes Gewicht); begünstigend			JA/NEIN	Beschreibung
36	qualifizierende Kriterien	Erreichbarkeit des ZVB ( 10 min.)	JA	tlw. im Südosten
37		Erreichbarkeit eines Schienenhaltepunktes (10 min.)	JA	
		Erreichbarkeit einer Schnellbushaltestelle (10 min.)	NEIN	
		Erreichbarkeit einer Regionalbushaltestelle (5 min.)	NEIN	
38		Entfernung einer Grundschule < 2000m	JA	
39		Anbindung an überörtliche Verkehrsinfrastruktur/Ortsdurchfahrt	JA	B 481, Eisenbahn
40		vorhandene Aufnahmefähigkeit technischer Infrastruktur	JA	
41		bestehende Zäsuren	NEIN	
42		Kommunale Konzepte	NEIN	
Abwägungsvorschlag			Aus siedlungsstruktureller Sicht ist die Fläche als ASB-P geeignet.	

Freiraumbezogene Bewertung						
Kriterium/Bewertung begrenzend (hohes Gewicht, mittleres Gewicht, geringes Gewicht); begleitend			JA/NEIN	Beschreibung	Mögliche Entlassung aus dem Landschaftsschutz/ Ausgleich möglich	Einschätzung der HNB & UNB
3	Ausschlusskriterium	FFH / Vogelschutzgebiet	NEIN			
4		Naturschutzgebiet	NEIN			
5		Wasserschutzgebiet Zone I & II	NEIN			
6		festgesetzte & vorläufige Überschwemmungsgebiete, Überschwemmungsbereiche	NEIN			
12	Abwägungskriterium	Bereich zum Schutz der Natur (BSN) (die nicht durch Ausschlusskriterien abgedeckt sind)	NEIN			
13		verfahrenskritische Vorkommen planungsrelevanter Arten Tiere	NEIN			
13		verfahrenskritische Vorkommen planungsrelevante Arten Pflanzen	NEIN			
16		Biotope gem. § 30 BNatSchG bzw. § 42 LNatSchG NRW	NEIN			
17		Waldbereich	NEIN			
18		Schutzwürdige Böden mit sehr hoher Funktionserfüllung	JA	fast vollständig Plaggenesch mit sehr hoher Funktionserfüllung als Archiv der Kulturgeschichte, verbreitetes Vorkommen im Stadtgebiet.		
19		Wasserschutzgebiet Zone III A-C	NEIN			
20		Landschaftsschutzgebiet	NEIN			
24		landesbedeutsame Kulturlandschaften	NEIN			
25		Landschaftsbild mit herausragender Bedeutung	NEIN			
26		Hochwasserrisikogebiete	NEIN			
27		Klimasensible Bereiche mit überregionaler Bedeutung	NEIN			
30		Bereiche zum Schutz der Landschaft und landschaftsorientierten Erholung (BSLE) (die nicht LSG sind)	NEIN			
32		Vorkommen planungsrelevanter Arten Tiere	NEIN			
32		Vorkommen planungsrelevanter Arten Pflanzen	NEIN			
33		Biotopverbundflächen (die nicht BSN/BSLE sind) & schutzwürdige Biotope	NEIN			
34	Blickbeziehungen/Sichtachsen zu Denkmälern	NEIN				
Abwägungsvorschlag			Die Betroffenheit des schutzwürdigen Bodens ist im Rahmen der nachfolgenden Planungs- und Zulassungsebenen zu berücksichtigen Die Fläche ist aus Freiraumsicht für eine Festlegung als ASB-P geeignet.			

Sonstige Belange				
Kriterium/Bewertung begrenzend (hohes Gewicht, mittleres Gewicht, geringes Gewicht); begünstigend			JA/NEIN	Beschreibung
1/2	Ausschlusskriterium	Windenergiebereiche/Windkonzentrationszonen	NEIN	
7		Bereichen für die Sicherung und den Abbau oberflächennaher Bodenschätze (BSAB)	NEIN	
8		Bereiche für Aufschüttungen	NEIN	
9		Bereiche mit Zweckbindung	NEIN	
10		Störfallbetriebe	NEIN	
11		konkrete Leitungsführung & im Grundbuch dinglich gesicherter Schutzstreifen (Strom ab 110kV, Gas/Produkten ab 30cm)	NEIN	
14	Abwägungskriterien	Landwirtschaftliche Schwerpunktgebiete	NEIN	
15		landwirtschaftlich wertvolle Böden (Bodenwert >55)	NEIN	
21		Reservegebiete (Rohstoffe)	NEIN	
22/23		1000 m Puffer zu Windenergiebereichen/-konzentrationszonen	NEIN	
28		Freileitungen (ab 220kV; 400 m Abstand zu Wohnbebauung)	NEIN	
29		Agrarstrukturelle Belange (Flurbereinigungen)	NEIN	
31		erweiterte Lärmschutzzone	NEIN	
35		1500m Puffer zu Windenergiebereichen/-konzentrationszonen	NEIN	
43	qualifizierendes Kriterium	Lärmbelastung (Umgebungsärmkartierung)	JA	Eisenbahnlinie
44		Bündelungspuffer für Leitungen um Trassen (doppelter Schutzstreifen bei Strom ab 110kV & Gas/Produkten ab 30cm; andere dafür nutzbare linienförmige Infrastruktur)	NEIN	
45/46		Altlasten/Kampfmittel	NEIN	
Abwägungsvorschlag			Mögliche Lärmbelastungen durch die Nähe zur Eisenbahnlinie müssen auf den nachfolgenden Planungs- und Zulassungsebenen geprüft und ggf. durch entsprechende Vorschriften zu Lärmschutzmaßnahmen berücksichtigt werden. Die Fläche ist für eine Festlegung als ASB-P geeignet.	

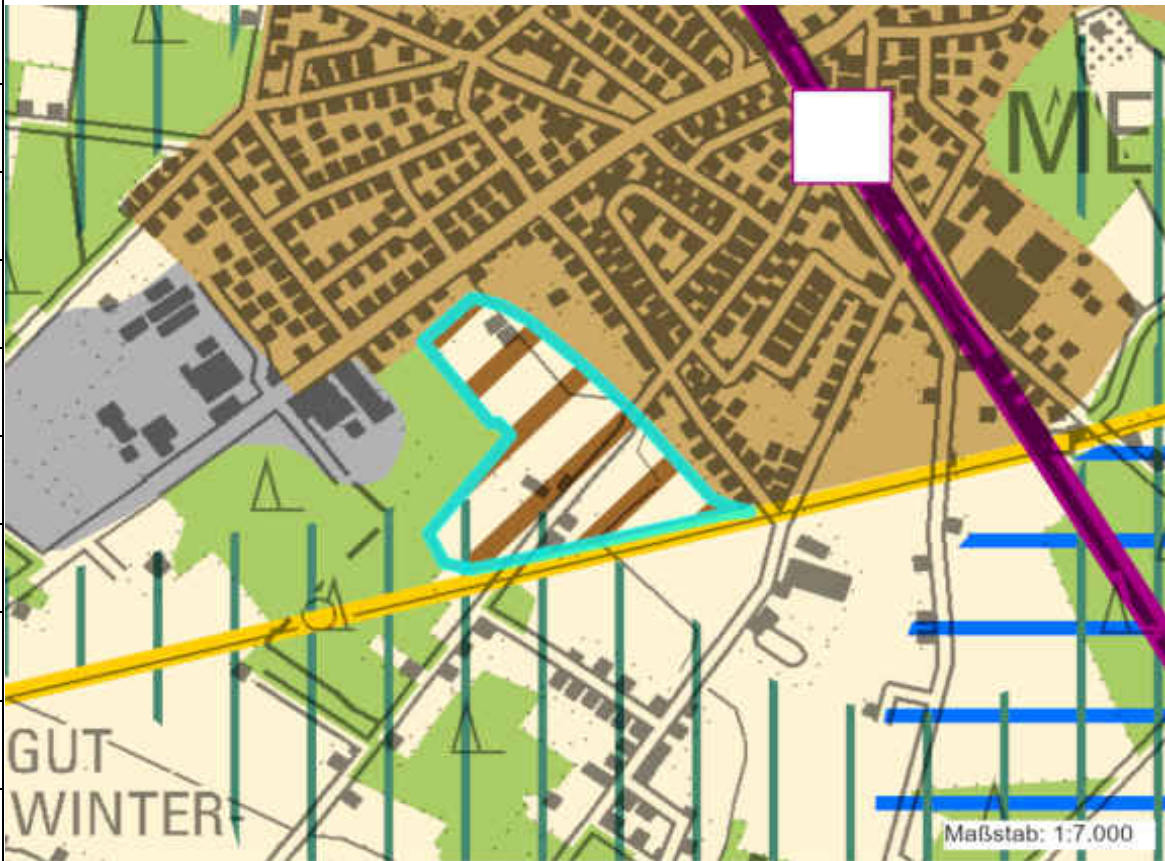


<b>Ergebnis Siedlungsflächenpotenzialmodell (SFPM)</b>	Die Fläche ist unter Berücksichtigung des betroffenen Freiraumkriteriums und des sonstigen Belanges <b>für eine Festlegung als ASB-P geeignet</b> . Aufgrund der Flächengröße von > 10 ha wurde hier eine SUP durchgeführt.
--	---

<b>Ergebnis Strategische Umweltprüfung (SUP)*</b>	<p>Hinsichtlich der schutzgutbezogenen Beurteilung sind voraussichtlich bei zwei Kriterien (schutzwürdige Böden, klimatische und lufthygienische Ausgleichsräume) erhebliche Umweltauswirkungen zu erwarten, so dass <b>die Umweltauswirkungen schutzgutübergreifend als erheblich eingeschätzt werden</b>.</p> <p>Die Planungsregion ist großflächig durch klimarelevante bzw. schutzwürdige Böden charakterisiert. Eine Vermeidung der Inanspruchnahme von schutzwürdigen Böden durch eine Flächenanpassung / -verlagerung ist i.d.R. alternativlos, da auch hierdurch i.d.R. wieder schutzwürdige Böden betroffen sind (vgl. Kap. 4.4 und 4.6 des Umweltberichts).</p> <p>Bereiche mit mindestens sehr hoher Bedeutung für die Klimafunktionen befinden sich i.d.R. umliegend um bestehende Siedlungsflächen, da diesen Bereichen i.d.R. aufgrund des Siedlungsbezuges eine Ausgleichsfunktion für das innerörtliche / innerstädtische Klima zukommt (vgl. Kap. 4.6 des Umweltberichts). Da die Plangebiete der ASB-P und GIB-P zur Vermeidung einer Zersiedelung der Landschaft überwiegend an vorhandene Siedlungsflächen angrenzen, erfolgt hierdurch meist auch eine Überlagerung von Flächen mit Bedeutung für das Klima. Durch eine Verlegung oder Veränderung der Flächen an andere Siedlungsränder ist i.d.R. keine Vermeidung der Betroffenheit zu erreichen.</p>
---	---

\*Inhalt des jeweiligen SUP-Prüfbogens, Tabelle 4 - Zusammenfassende Einschätzung der Erheblichkeit der Umweltauswirkungen

<b>raumordnerische Gesamtabwägung (SFPM &amp; SUP)</b>	
<p>Auch wenn in der SUP die Umweltauswirkungen schutzgutübergreifend als erheblich eingeschätzt werden, können durch Veränderung der Fläche oder eine alternative Verortung der Fläche die Betroffenheiten nicht vermieden werden. Das im SFPM betroffenen Freiraumkriterium und der sonstige Belang sind auf den nachgeordneten Planungs- und Zulassungsebenen zu berücksichtigen.</p> <p><b>Insgesamt wird die Fläche für die ASB-P Festlegung als geeignet bewertet.</b></p>	

Allgemeine Informationen			Kartenausschnitt
	Kreis	Steinfurt	
	Kommune	Rheine	
	Ortsteil	Mesum	
	Gebietsbezeichnung	ST-RHEI-009	
	Größe [ha]	12	
	Geplante Regionalplanfestlegung	ASB-P	
	Bisherige Regionalplanfestlegung	AFAB	
Bemerkung/ Beschreibung	Konzept zentraler Orte	Oberzentrum	
	Anschluss an einen	ASB	
	Vorschlag der Kommune	JA	

Siedlungsstrukturelle Bewertung				
Kriterium/Bewertung begrenzend (hohes Gewicht, mittleres Gewicht, geringes Gewicht); begünstigend			JA/NEIN	Beschreibung
36	qualifizierende Kriterien	Erreichbarkeit des ZVB (10 min.)	JA	
37		Erreichbarkeit eines Schienenhaltepunktes (10 min.)	JA	
		Erreichbarkeit einer Schnellbushaltestelle (10 min.)	NEIN	
		Erreichbarkeit einer Regionalbushaltestelle (5 min.)	NEIN	
38		Entfernung einer Grundschule < 2000m	JA	
39		Anbindung an überörtliche Verkehrsinfrastruktur/Ortsdurchfahrt	JA	B 481, Eisenbahn
40		vorhandene Aufnahmefähigkeit technischer Infrastruktur	JA	
41		bestehende Zäsuren	NEIN	
42		Kommunale Konzepte	NEIN	
Abwägungsvorschlag			Aus siedlungsstruktureller Sicht ist die Fläche als ASB-P geeignet.	

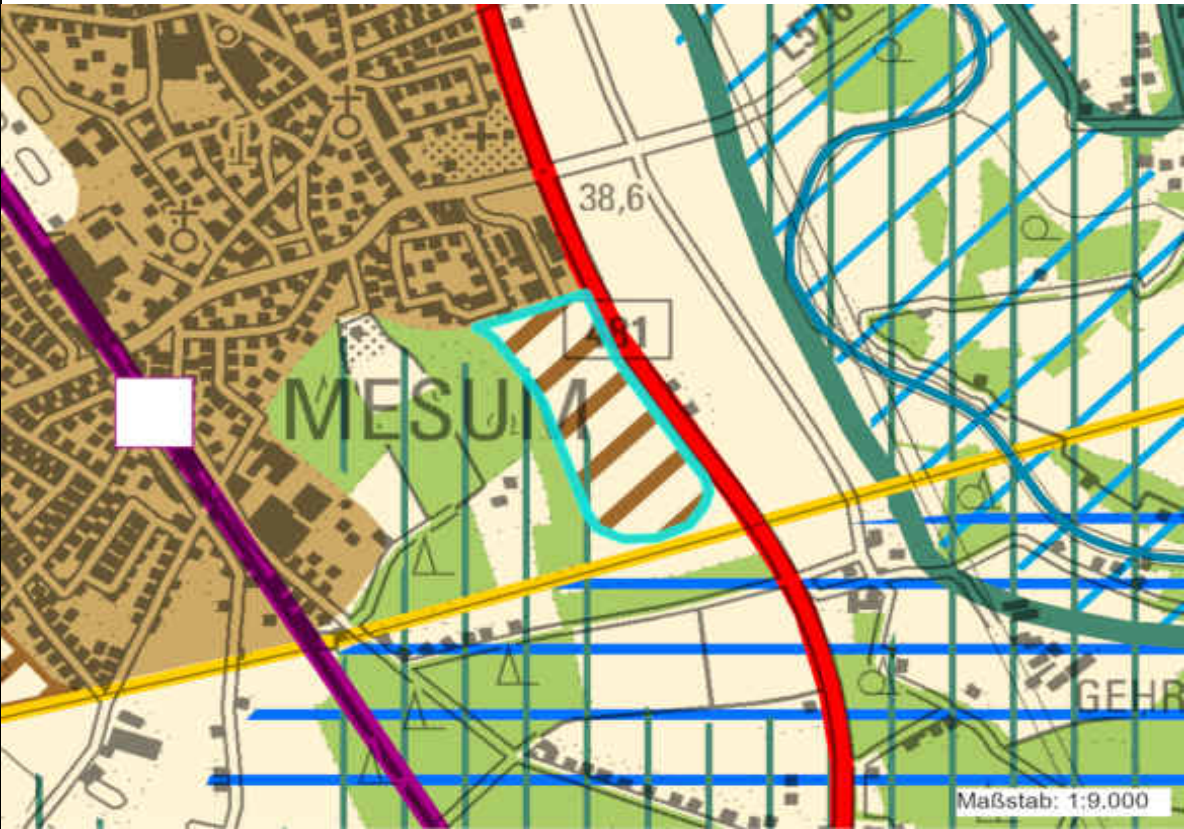
Freiraumbezogene Bewertung						
Kriterium/Bewertung begrenzend (hohes Gewicht, mittleres Gewicht, geringes Gewicht); begünstigend			JA/NEIN	Beschreibung	Mögliche Entlassung aus dem Landschaftsschutz/ Ausgleich möglich	Einschätzung der HNB & UNB
3	Ausschlusskriterium	FFH / Vogelschutzgebiet	NEIN			
4		Naturschutzgebiet	NEIN			
5		Wasserschutzgebiet Zone I & II	NEIN			
6		festgesetzte & vorläufige Überschwemmungsgebiete, Überschwemmungsbereiche	NEIN			

12	Abwägungskriterium	Bereich zum Schutz der Natur (BSN) (die nicht durch Ausschlusskriterien abgedeckt sind)	NEIN			
13		verfahrenskritische Vorkommen planungsrelevanter Arten Tiere	NEIN			
13		verfahrenskritische Vorkommen planungsrelevante Arten Pflanzen	NEIN			
16		Biotop gem. § 30 BNatSchG bzw. § 42 LNatSchG NRW	NEIN			
17		Waldbereich	NEIN			
18		Schutzwürdige Böden mit sehr hoher Funktionserfüllung	NEIN			
19		Wasserschutzgebiet Zone III A-C	NEIN			
20		Landschaftsschutzgebiet	NEIN			
24		landesbedeutsame Kulturlandschaften	NEIN			
25		Landschaftsbild mit herausragender Bedeutung	NEIN			
26		Hochwasserrisikogebiete	NEIN			
27		Klimasensible Bereiche mit überregionaler Bedeutung	NEIN			
30		Bereiche zum Schutz der Landschaft und landschaftsorientierten Erholung (BSLE) (die nicht LSG sind)	JA	teilweise im Südwesten BSLE		
32		Vorkommen planungsrelevanter Arten Tiere	NEIN			
32		Vorkommen planungsrelevanter Arten Pflanzen	NEIN			
33		Biotopverbundflächen (die nicht BSN/BSLE sind) & schutzwürdige Biotop	JA	teilweise im Nordwesten Biotopverbundfläche mit besonderer Bedeutung (VB-MS-3710-019 Wald-Acker-Gruenland-Komplex zwischen Mesum und dem Emsdettener Venn)		
34		Blickbeziehungen/Sichtachsen zu Denkmälern	NEIN			
Abwägungsvorschlag			Die Fläche ist aus Freiraumsicht für eine Festlegung als ASB-P geeignet. Die teilweise Betroffenheit des BSLE ist im Rahmen der nachfolgenden Planungs- und Zulassungsebenen zu berücksichtigen. Insbesondere Auswirkungen auf den Biotopverbund durch den Zerschneidungseffekt und das stärkere Verkehrsaufkommen sind auf den nachgeordneten Planungs- und Zulassungsebenen zu prüfen.			

Sonstige Belange				
Kriterium/Bewertung begrenzend (hohes Gewicht, mittleres Gewicht, geringes Gewicht); begünstigend			JA/NEIN	Beschreibung
1/2	Ausschlusskriterium	Windenergiebereiche/Windkonzentrationszonen	NEIN	
7		Bereichen für die Sicherung und den Abbau oberflächennaher Bodenschätze (BSAB)	NEIN	
8		Bereiche für Aufschüttungen	NEIN	
9		Bereiche mit Zweckbindung	NEIN	
10		Störfallbetriebe	NEIN	
11		konkrete Leitungsführung & im Grundbuch dinglich gesicherter Schutzstreifen (Strom ab 110kV, Gas/Produkten ab 30cm)	NEIN	
14	Abwägungskriterien	Landwirtschaftliche Schwerpunktgebiete	NEIN	
15		landwirtschaftlich wertvolle Böden (Bodenwert >55)	NEIN	
21		Reservegebiete (Rohstoffe)	NEIN	
22/23		1000 m Puffer zu Windenergiebereichen/-konzentrationszonen	NEIN	
28		Freileitungen (ab 220kV; 400 m Abstand zu Wohnbebauung)	JA	Bereich liegt fast vollständig innerhalb des 400 m - Abstandes.
29		Agrarstrukturelle Belange (Flurbereinigungen)	NEIN	
31		erweiterte Lärmschutzzone	NEIN	
35		1500m Puffer zu Windenergiebereichen/-konzentrationszonen	NEIN	
43	qualifizierendes Kriterium	Lärmbelastung (Umgebungsärmkartierung)	NEIN	
44		Bündelungspuffer für Leitungen um Trassen (doppelter Schutzstreifen bei Strom ab 110kV & Gas/Produkten ab 30cm; andere dafür nutzbare linienförmige Infrastruktur)	NEIN	
45/46		Altlasten/Kampfmittel	NEIN	
Abwägungsvorschlag			Aus raumordnerischer Sicht sollen Wohnbaugebiete nach Möglichkeit einen Abstand von 400 m zu Höchstspannungsfreileitungen von 220 kV oder mehr haben (vgl. Grundsatz 8.2-3 LEP NRW). Dieser Abstand wird zu diesem geplanten ASB-P nicht eingehalten. Jedoch rückt dieser ASB-P nicht näher an die Freileitung heran als der bestehende Siedlungsbereich. Auf den nachfolgenden Planungs- und Zulassungsebenen sind mögliche Konflikte von heranrückender Wohnbebauung an Höchstspannungsfreileitungen abzuwägen. Die Fläche ist für eine Festlegung als ASB-P geeignet.	

<b>Ergebnis Siedlungsflächenpotenzialmodell (SFPM)</b>	<p>Die Fläche ist unter Berücksichtigung der betroffenen Freiraumkriterien und des sonstigen Belanges für eine Festlegung als ASB-P geeignet. Da die Flächengröße über 10 ha liegt, wurde eine SUP durchgeführt.</p>
<b>Ergebnis Strategische Umweltprüfung (SUP)*</b>	<p>Hinsichtlich der schutzgutbezogenen Beurteilung sind voraussichtlich bei zwei Kriterien (klimatische und lufthygienische Ausgleichsräume, landschaftsgebundene Erholung) erhebliche Umweltauswirkungen zu erwarten, so dass die Umweltauswirkungen schutzgutübergreifend als erheblich eingeschätzt werden.</p> <p>Bereiche mit mindestens sehr hoher Bedeutung für die Klimafunktionen befinden sich i.d.R. umliegend um bestehende Siedlungsflächen, da diesen Bereichen i.d.R. aufgrund des Siedlungsbezuges eine Ausgleichsfunktion für das innerörtliche / innerstädtische Klima zukommt (vgl. Kap. 4.6 des Umweltberichts). Da die Plangebiete der ASB-P und GIB-P zur Vermeidung einer Zersiedelung der Landschaft überwiegend an vorhandene Siedlungsflächen angrenzen, erfolgt hierdurch meist auch eine Überlagerung von Flächen mit Bedeutung für das Klima. Durch eine Verlegung oder Veränderung der Flächen an andere Siedlungsränder ist i.d.R. keine Vermeidung der Betroffenheit zu erreichen.</p> <p>UZVR von mehr als 10 qkm kommen großflächig in der Planungsregion vor (vgl. Kap. 4.7 des Umweltberichts). Die UZVR mit mehr als 10 qkm reichen dabei überwiegend bis nah an bestehende Siedlungsflächen heran, so dass eine Überlagerung mit den Plangebieten i.d.R. nicht zu vermeiden ist. Da die Plangebiete bereits bestehende Siedlungsflächen vergrößern, liegen sie an den Rändern der UZVR und zerschneiden diese nicht.</p>
<p><small>*Inhalt des jeweiligen SUP-Prüfbogens, Tabelle 4 - Zusammenfassende Einschätzung der Erheblichkeit der Umweltauswirkungen</small></p>	
<b>raumordnerische Gesamtabwägung (SFPM &amp; SUP)</b>	
<p>Auch wenn in der SUP die Umweltauswirkungen schutzgutübergreifend als erheblich eingeschätzt werden, können durch Veränderung der Fläche oder eine alternative Verortung der Fläche die Betroffenheiten nicht vermieden werden. Das im SFPM betroffenen Freiraumkriterium und der sonstige Belang sind auf den nachgeordneten Planungs- und Zulassungsebenen zu berücksichtigen. Insgesamt wird die Fläche für die ASB-P Festlegung als geeignet bewertet.</p>	

Allgemeine Informationen			Kartenausschnitt
	Kreis	Steinfurt	
	Kommune	Rheine	
	Ortsteil	Mesum	
	Gebietsbezeichnung	ST-RHEI-010	
	Größe [ha]	12	
	Geplante Regionalplanfestlegung	ASB-P	
	Bisherige Regionalplanfestlegung	AFAB	
	Bemerkung/ Beschreibung	Konzept zentraler Orte	Oberzentrum
		Anschluss an einen	ASB
Vorschlag der Kommune		JA	





Siedlungsstrukturelle Bewertung				
Kriterium/Bewertung begrenzend (hohes Gewicht, mittleres Gewicht, geringes Gewicht); begleitend			JA/NEIN	Beschreibung
36	qualifizierende Kriterien	Erreichbarkeit des ZVB (10 min.)	JA	
37		Erreichbarkeit eines Schienenhaltepunktes (10 min.)	JA	
		Erreichbarkeit einer Schnellbushaltestelle (10 min.)	NEIN	
		Erreichbarkeit einer Regionalbushaltestelle (5 min.)	NEIN	
38		Entfernung einer Grundschule < 2000m	JA	
39		Anbindung an überörtliche Verkehrsinfrastruktur/Ortsdurchfahrt	JA	B 481, Eisenbahn
40		vorhandene Aufnahmefähigkeit technischer Infrastruktur	JA	
41		bestehende Zäsuren	NEIN	
42		Kommunale Konzepte	NEIN	
Abwägungsvorschlag			Aus siedlungsstruktureller Sicht ist die Fläche als ASB-P geeignet.	



Freiraumbezogene Bewertung						
Kriterium/Bewertung begrenzend (hohes Gewicht, mittleres Gewicht, geringes Gewicht); begünstigend			JA/NEIN	Beschreibung	Mögliche Entlassung aus dem Landschaftsschutz/ Ausgleich möglich	Einschätzung der HNB & UNB
3	Ausschlusskriterium	FFH / Vogelschutzgebiet	NEIN			
4		Naturschutzgebiet	NEIN			
5		Wasserschutzgebiet Zone I & II	NEIN			
6		festgesetzte & vorläufige Überschwemmungsgebiete, Überschwemmungsbereiche	NEIN			
12	Abwägungskriterium	Bereich zum Schutz der Natur (BSN) (die nicht durch Ausschlusskriterien abgedeckt sind)	NEIN			
13		verfahrenskritische Vorkommen planungsrelevanter Arten Tiere	NEIN			
13		verfahrenskritische Vorkommen planungsrelevante Arten Pflanzen	NEIN			
16		Biotop gem. § 30 BNatSchG bzw. § 42 LNatSchG NRW	NEIN			
17		Waldbereich	NEIN			
18		Schutzwürdige Böden mit sehr hoher Funktionserfüllung	JA	vollständig Plaggenesch mit sehr hoher Funktionserfüllung als Archiv der Kulturgeschichte; verbreitetes Vorkommen im Stadtgebiet		
19		Wasserschutzgebiet Zone III A-C	NEIN			
20		Landschaftsschutzgebiet	NEIN			
24		landesbedeutsame Kulturlandschaften	NEIN			
25		Landschaftsbild mit herausragender Bedeutung	NEIN			
26		Hochwasserrisikogebiete	NEIN			
27		Klimasensible Bereiche mit überregionaler Bedeutung	NEIN			
30		Bereiche zum Schutz der Landschaft und landschaftsorientierten Erholung (BSLE) (die nicht LSG sind)	NEIN			
32		Vorkommen planungsrelevanter Arten Tiere	NEIN			
32		Vorkommen planungsrelevanter Arten Pflanzen	NEIN			
33		Biotopverbundflächen (die nicht BSN/BSLE sind) & schutzwürdige Biotop	NEIN			
34	Blickbeziehungen/Sichtachsen zu Denkmälern	NEIN				
Abwägungsvorschlag			Die Betroffenheit des schutzwürdigen Bodens ist im Rahmen der nachfolgenden Planungs- und Zulassungsebenen zu berücksichtigen. Die Fläche ist aus Freiraumsicht für eine Festlegung als ASB-P geeignet.			


Sonstige Belange				
Kriterium/Bewertung begrenzend (hohes Gewicht, mittleres Gewicht, geringes Gewicht); qualifizierend			JA/NEIN	Beschreibung
1/2	Ausschlusskriterium	Windenergiebereiche/Windkonzentrationszonen	NEIN	
7		Bereichen für die Sicherung und den Abbau oberflächennaher Bodenschätze (BSAB)	NEIN	
8		Bereiche für Aufschüttungen	NEIN	
9		Bereiche mit Zweckbindung	NEIN	
10		Störfallbetriebe	NEIN	
11		konkrete Leitungsführung & im Grundbuch dinglich gesicherter Schutzstreifen (Strom ab 110kV, Gas/Produkten ab 30cm)	NEIN	Hinweis: Da die Fläche im Trassenkorridor des Leitungsvorhabens Nr. 48/49 BBPIG ("Korridor B") liegt, sollte vor einer Konkretisierung des Potenzialbereichs in der nachfolgenden Planungsebene eine Abstimmung mit der Bundesnetzagentur bzw. der Vorhabenträgerin (Amprion GmbH) erfolgen
14	Abwägungskriterien	Landwirtschaftliche Schwerpunktgebiete	NEIN	
15		landwirtschaftlich wertvolle Böden (Bodenwert >55)	NEIN	
21		Reservegebiete (Rohstoffe)	NEIN	
22/23		1000 m Puffer zu Windenergiebereichen/-konzentrationszonen	NEIN	
28		Freileitungen (ab 220kV; 400 m Abstand zu Wohnbebauung)	JA	südlicher Teilbereich betroffen
29		Agrarstrukturelle Belange (Flurbereinigungen)	NEIN	
31		erweiterte Lärmschutzzone	NEIN	
35		1500m Puffer zu Windenergiebereichen/-konzentrationszonen	NEIN	
43	qualifizierendes Kriterium	Lärmbelastung (Umgebungsärmkartierung)	JA	B 481
44		Bündelungspuffer für Leitungen um Trassen (doppelter Schutzstreifen bei Strom ab 110kV & Gas/Produkten ab 30cm; andere dafür nutzbare linienförmige Infrastruktur)	NEIN	
45/46		Altlasten/Kampfmittel	NEIN	
Abwägungsvorschlag			Aus raumordnerischer Sicht sollen Wohnbaugebiete nach Möglichkeit einen Abstand von 400 m zu Höchstspannungsfreileitungen von 220 kV oder mehr haben (vgl. Grundsatz 8.2-3 LEP NRW). Dieser Abstand wird vom ASB-P nicht eingehalten, jedoch soll dieser ASB-P nach den Vorstellungen der Stadt Rheine hauptsächlich der Ansiedlung von wohnverträglichem Gewerbe dienen. Mögliche Lärmbelastungen durch die Nähe zur B 481 sowie mögliche Konflikte von heranrückender Bebauung an Höchstspannungsfreileitungen sind auf den nachfolgenden Planungs- und Zulassungsebenen zu prüfen und zu berücksichtigen. <b>Die Fläche ist vorbehaltlich, dass hier keine Wohnnutzungen erfolgt, als ASB-P geeignet.</b>	

<b>Ergebnis Siedlungsflächenpotenzialmodell (SFPM)</b>	Die Fläche ist vorbehaltlich, dass hier keine Wohnnutzungen erfolgt, <b>als ASB-P geeignet</b> . Aufgrund der Flächengröße von > 10 ha wurde hier eine SUP durchgeführt.
--	---

<b>Ergebnis Strategische Umweltprüfung (SUP)*</b>	<p>Hinsichtlich der schutzgutbezogenen Beurteilung sind voraussichtlich bei drei Kriterien (schutzwürdige Böden, klimatische und lufthygienische Ausgleichsräume, Kulturlandschaft) erhebliche Umweltauswirkungen zu erwarten, so dass <b>die Umweltauswirkungen schutzgutübergreifend als erheblich eingeschätzt werden</b>.</p> <p>Die Planungsregion ist großflächig durch klimarelevante bzw. schutzwürdige Böden charakterisiert. Eine Vermeidung der Inanspruchnahme von schutzwürdigen Böden durch eine Flächenanpassung / -verlagerung ist i.d.R. alternativlos, da auch hierdurch i.d.R. wieder schutzwürdige Böden betroffen sind (vgl. Kap. 4.4 und 4.6 des Umweltberichts).</p> <p>Bereiche mit mindestens sehr hoher Bedeutung für die Klimafunktionen befinden sich i.d.R. umliegend um bestehende Siedlungsflächen, da diesen Bereichen i.d.R. aufgrund des Siedlungsbezuges eine Ausgleichsfunktion für das innerörtliche / innerstädtische Klima zukommt (vgl. Kap. 4.6 des Umweltberichts). Da die Plangebiete der ASB-P und GIB-P zur Vermeidung einer Zersiedelung der Landschaft überwiegend an vorhandene Siedlungsflächen angrenzen, erfolgt hierdurch meist auch eine Überlagerung von Flächen mit Bedeutung für das Klima. Durch eine Verlegung oder Veränderung der Flächen an andere Siedlungsränder ist i.d.R. keine Vermeidung der Betroffenheit zu erreichen.</p> <p>Das Münsterland ist nahezu flächendeckend von Bedeutung für die historische Kulturlandschaft (vgl. Kap. 4.8 des Umweltberichts). Aufgrund des hohen Flächenanteils an regional bedeutsamen Kulturlandschaftsbereichen lässt sich eine Überlagerung der Kulturlandschaft mit den Plangebieten i.d.R. nicht vermeiden, eine Anpassung von Plangebieten stellt daher i.d.R. keine Alternative dar.</p>
---	--

\*Inhalt des jeweiligen SUP-Prüfbogens, Tabelle 4 - Zusammenfassende Einschätzung der Erheblichkeit der Umweltauswirkungen

<b>raumordnerische Gesamtabwägung (SFPM &amp; SUP)</b>	
<p>Auch wenn in der SUP die Umweltauswirkungen schutzgutübergreifend als erheblich eingeschätzt werden, können durch Veränderung der Fläche oder eine alternative Verortung der Fläche die Betroffenheiten nicht vermieden werden.</p> <p>Das SFPM kommt zu dem Ergebnis, dass die Fläche, vorbehaltlich dass hier keine Wohnnutzungen erfolgt, als ASB-P geeignet ist.</p> <p><b>Aufgrund dieses Vorbehaltes hinsichtlich der konkreten zukünftigen Nutzung, ist dieser Bereich insgesamt nur bedingt als ASB-P geeignet.</b></p>	

Allgemeine Informationen			Kartenausschnitt
Kreis	Steinfurt		
Kommune	Rheine		
Ortsteil	Schotthock		
Gebietsbezeichnung	ST-RHEI-011		
Größe [ha]	12		
Geplante Regionalplanfestlegung	ASB-P		
Bisherige Regionalplanfestlegung	AFAB		
Bemerkung/ Beschreibung	Konzept zentraler Orte	Oberzentrum	
	Anschluss an einen	ASB	
	Vorschlag der Kommune		

Siedlungsstrukturelle Bewertung				
Kriterium/Bewertung begrenzend (hohes Gewicht, mittleres Gewicht, geringes Gewicht); begleitend			JA/NEIN	Beschreibung
36	qualifizierende Kriterien	Erreichbarkeit des ZVB ( 10 min.)	JA	
37		Erreichbarkeit eines Schienenhaltepunktes (10 min.)	NEIN	
		Erreichbarkeit einer Schnellbushaltestelle (10 min.)	NEIN	
		Erreichbarkeit einer Regionalbushaltestelle (5 min.)	NEIN	
38		Entfernung einer Grundschule < 2000m	JA	
39		Anbindung an überörtliche Verkehrsinfrastruktur/Ortsdurchfahrt	JA	L 593, A 30, Eisenbahn
40		vorhandene Aufnahmefähigkeit technischer Infrastruktur	JA	
41		bestehende Zäsuren	NEIN	
42		Kommunale Konzepte	NEIN	
Abwägungsvorschlag			Aus siedlungsstruktureller Sicht ist die Fläche als ASB-P geeignet.	

Freiraumbezogene Bewertung						
Kriterium/Bewertung begrenzend (hohes Gewicht, mittleres Gewicht, geringes Gewicht); begleitend			JA/NEIN	Beschreibung	Mögliche Entlassung aus dem Landschaftsschutz/ Ausgleich möglich	Einschätzung der HNB & UNB
3	Ausschlusskriterium	FFH / Vogelschutzgebiet	NEIN			
4		Naturschutzgebiet	NEIN			
5		Wasserschutzgebiet Zone I & II	NEIN			
6		festgesetzte & vorläufige Überschwemmungsgebiete, Überschwemmungsbereiche	NEIN			

12	Abwägungskriterium	Bereich zum Schutz der Natur (BSN) (die nicht durch Ausschlusskriterien abgedeckt sind)	NEIN			
13		verfahrenskritische Vorkommen planungsrelevanter Arten Tiere	NEIN			
13		verfahrenskritische Vorkommen planungsrelevante Arten Pflanzen	NEIN			
16		Biotop gem. § 30 BNatSchG bzw. § 42 LNatSchG NRW	NEIN			
17		Waldbereich	NEIN			
18		Schutzwürdige Böden mit sehr hoher Funktionserfüllung	JA	vorwiegend Plaggenesch, Plaggenesche mit sehr hoher Funktionserfüllung als Archiv der Kulturgeschichte, verbreitetes Vorkommen im Stadtgebiet		
19		Wasserschutzgebiet Zone III A-C	NEIN			
20		Landschaftsschutzgebiet	NEIN			
24		landesbedeutsame Kulturlandschaften	NEIN			
25		Landschaftsbild mit herausragender Bedeutung	NEIN			
26		Hochwasserrisikogebiete	NEIN			
27		Klimasensible Bereiche mit überregionaler Bedeutung	NEIN			
30		Bereiche zum Schutz der Landschaft und landschaftsorientierten Erholung (BSLE) (die nicht LSG sind)	NEIN			
32		Vorkommen planungsrelevanter Arten Tiere	NEIN			
32		Vorkommen planungsrelevanter Arten Pflanzen	NEIN			
33		Biotopverbundflächen (die nicht BSN/BSLE sind) & schutzwürdige Biotop	NEIN			
34		Blickbeziehungen/Sichtachsen zu Denkmälern	NEIN	Raumwirksames und kulturlandschaftsprägendes Objekt (Archäologie) am nördlichen Rand des Plangebietes (Steinkammergrab, neolithisch N48) Im Umfeld: "Kloster Bentlage" (KlaraID 31349, KuLaReg-Objekt Nr. 5, Raum mit funktionaler Raumwirksamkeit)		
Abwägungsvorschlag			Das geschützte Denkmal Steinkammergrab ist zu integrieren und zu erhalten. Die Betroffenheit des geschützten Denkmals sowie die Auswirkungen auf das Kloster Bentlage sind im Rahmen der nachfolgenden Planungs- und Zulassungsebenen zu berücksichtigen. Die Fläche ist aus Freiraumsicht für eine Festlegung als ASB-P geeignet.			

Kriterium/Bewertung begrenzend (hohes Gewicht, mittleres Gewicht, geringes Gewicht); begleitend			JA/NEIN	Sonstige Belange Beschreibung
1/2	Ausschlusskriterium	Windenergiebereiche/Windkonzentrationszonen	NEIN	
7		Bereichen für die Sicherung und den Abbau oberflächennaher Bodenschätze (BSAB)	NEIN	
8		Bereiche für Aufschüttungen	NEIN	
9		Bereiche mit Zweckbindung	NEIN	
10		Störfallbetriebe	NEIN	
11		konkrete Leitungsführung & im Grundbuch dinglich gesicherter Schutzstreifen (Strom ab 110kV, Gas/Produkten ab 30cm)	NEIN	
14	Abwägungskriterien	Landwirtschaftliche Schwerpunktgebiete	NEIN	
15		landwirtschaftlich wertvolle Böden (Bodenwert >55)	NEIN	
21		Reservegebiete (Rohstoffe)	NEIN	
22/23		1000 m Puffer zu Windenergiebereichen/-konzentrationszonen	NEIN	
28		Freileitungen (ab 220kV; 400 m Abstand zu Wohnbebauung)	NEIN	
29		Agrarstrukturelle Belange (Flurbereinigungen)	NEIN	
31		erweiterte Lärmschutzzone	NEIN	
35		1500m Puffer zu Windenergiebereichen/-konzentrationszonen	NEIN	
43	qualifizierendes Kriterium	Lärmbelastung (Umgebungsärmkartierung)	NEIN	
44		Bündelungspuffer für Leitungen um Trassen (doppelter Schutzstreifen bei Strom ab 110kV & Gas/Produkten ab 30cm; andere dafür nutzbare linienförmige Infrastruktur)	NEIN	
45/46		Altlasten/Kampfmittel	NEIN	
Abwägungsvorschlag			Die Fläche ist für eine Festlegung als ASB-P geeignet.	

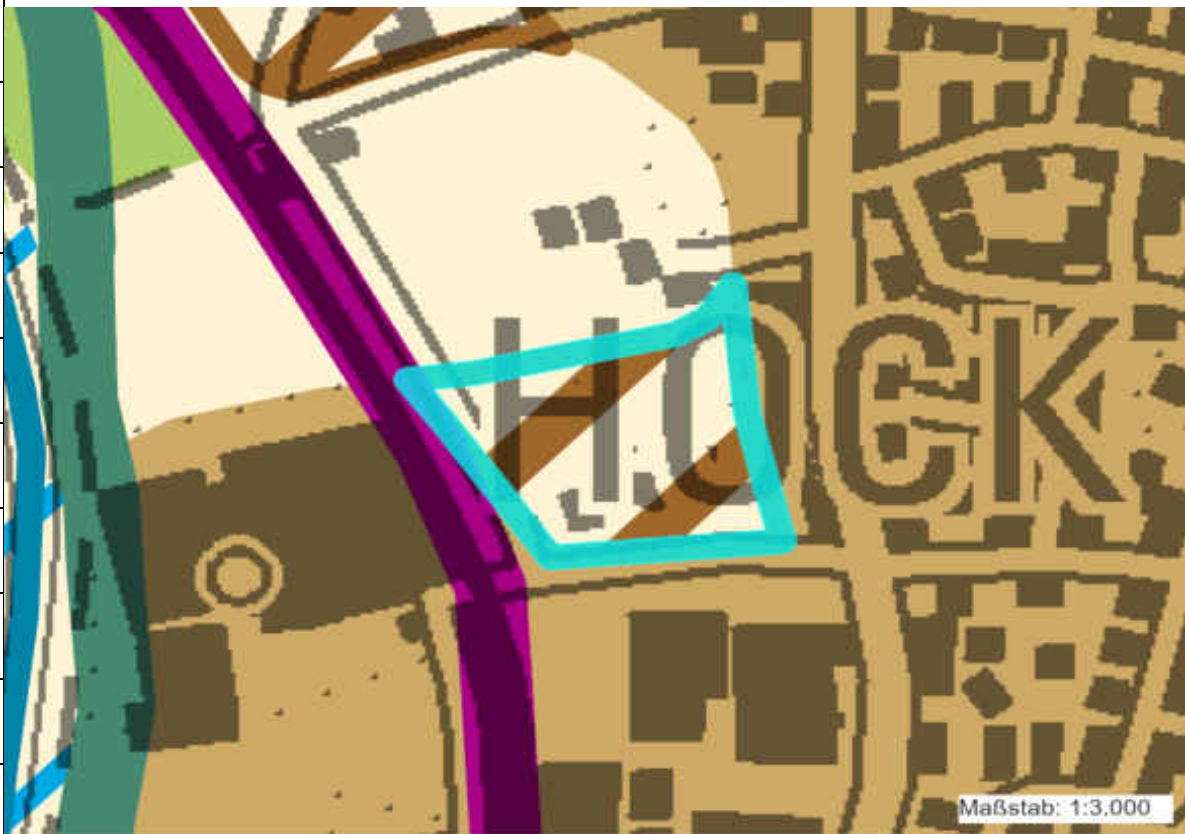
<b>Ergebnis Siedlungsflächenpotenzialmodell (SFPM)</b>	Die Fläche ist unter Berücksichtigung der betroffenen Freiraumkriterien für eine Festlegung als ASB-P geeignet. Aufgrund der Flächengröße von > 10 ha wurde hier eine SUP durchgeführt.
--	---

<b>Ergebnis Strategische Umweltprüfung (SUP)*</b>	<p>Erhebliche Beeinträchtigungen sind für das Naturschutzgebiet nicht zu erwarten, da es im Umfeld des Plangebietes flächengleich mit dem FFH-Gebiet „Emsaue“ ist, für das eine FFH-Vorprüfung durchgeführt wurde. Im Ergebnis der Vorprüfung wurden Beeinträchtigungen des FFH-Gebietes durch das Plangebiet ausgeschlossen, so dass auch keine erheblichen Umweltauswirkungen auf das betroffene Naturschutzgebiet zu erwarten sind.</p> <p>Hinsichtlich der schutzgutbezogenen Beurteilung sind demnach voraussichtlich bei vier Kriterien (schutzwürdige Böden, klimatische und lufthygienische Ausgleichsräume, Landschaftsbild, Kulturlandschaft) erhebliche Umweltauswirkungen zu erwarten, so dass die Umweltauswirkungen schutzgutübergreifend als erheblich eingeschätzt werden.</p> <p>Die Planungsregion ist großflächig durch klimarelevante bzw. schutzwürdige Böden charakterisiert. Eine Vermeidung der Inanspruchnahme von schutzwürdigen Böden durch eine Flächenanpassung / -verlagerung ist i.d.R. alternativlos, da auch hierdurch i.d.R. wieder schutzwürdige Böden betroffen sind (vgl. Kap. 4.4 und 4.6 des Umweltberichts).</p> <p>Bereiche mit mindestens sehr hoher Bedeutung für die Klimafunktionen befinden sich i.d.R. umliegend um bestehende Siedlungsflächen, da diesen Bereichen i.d.R. aufgrund des Siedlungsbezuges eine Ausgleichsfunktion für das innerörtliche / innerstädtische Klima zukommt (vgl. Kap. 4.6 des Umweltberichts). Da die Plangebiete der ASB-P und GIB-P zur Vermeidung einer Zersiedelung der Landschaft überwiegend an vorhandene Siedlungsflächen angrenzen, erfolgt hierdurch meist auch eine Überlagerung von Flächen mit Bedeutung für das Klima. Durch eine Verlegung oder Veränderung der Flächen an andere Siedlungsränder ist i.d.R. keine Vermeidung der Betroffenheit zu erreichen.</p> <p>Das Münsterland ist nahezu flächendeckend von Bedeutung für die historische Kulturlandschaft (vgl. Kap. 4.8 des Umweltberichts). Aufgrund des hohen Flächenanteils an regional bedeutsamen Kulturlandschaftsbereichen lässt sich eine Überlagerung der Kulturlandschaft mit den Plangebieten i.d.R. nicht vermeiden, eine Anpassung von Plangebieten stellt daher i.d.R. keine Alternative dar.</p>
---	---

\*Inhalt des jeweiligen SUP-Prüfbogens, Tabelle 4 - Zusammenfassende Einschätzung der Erheblichkeit der Umweltauswirkungen

<b>raumordnerische Gesamtabwägung (SFPM &amp; SUP)</b>	
<p>Auch wenn in der SUP die Umweltauswirkungen schutzgutübergreifend als erheblich eingeschätzt werden, können durch Veränderung der Fläche oder eine alternative Verortung der Fläche die Betroffenheiten nicht vermieden werden. Die im SFPM betroffenen Freiraumkriterien sind auf den nachgeordneten Planungs- und Zulassungsebenen zu berücksichtigen. Insgesamt wird die Fläche für die ASB-P - Festlegung als geeignet bewertet.</p>	



Allgemeine Informationen			Kartenausschnitt
	Kreis	Steinfurt	
	Kommune	Rheine	
	Ortsteil	Schotthock	
	Gebietsbezeichnung	ST-RHEI-012	
	Größe [ha]	3	
	Geplante Regionalplanfestlegung	ASB-P	
	Bisherige Regionalplanfestlegung	AFAB, < 2ha ASB	
	Bemerkung/ Beschreibung	Konzept zentraler Orte	Oberzentrum
		Anschluss an einen	ASB
Vorschlag der Kommune			
			

Siedlungsstrukturelle Bewertung				
Kriterium/Bewertung begrenzend (hohes Gewicht, mittleres Gewicht, geringes Gewicht); begleitend			JA/NEIN	Beschreibung
36	qualifizierende Kriterien	Erreichbarkeit des ZVB (10 min.)	JA	
37		Erreichbarkeit eines Schienenhaltepunktes (10 min.)	NEIN	
		Erreichbarkeit einer Schnellbushaltestelle (10 min.)	NEIN	
		Erreichbarkeit einer Regionalbushaltestelle (5 min.)	NEIN	
38		Entfernung einer Grundschule < 2000m	JA	
39		Anbindung an überörtliche Verkehrsinfrastruktur/Ortsdurchfahrt	JA	L 593, A 30, Eisenbahn
40		vorhandene Aufnahmefähigkeit technischer Infrastruktur	JA	
41		bestehende Zäsuren	NEIN	
42		Kommunale Konzepte	NEIN	
Abwägungsvorschlag			Aus siedlungsstruktureller Sicht ist die Fläche als ASB-P geeignet.	

Freiraumbezogene Bewertung						
Kriterium/Bewertung begrenzend (hohes Gewicht, mittleres Gewicht, geringes Gewicht); begünstigend			JA/NEIN	Beschreibung	Mögliche Entlassung aus dem Landschaftsschutz/ Ausgleich möglich	Einschätzung der HNB & UNB
3	Ausschlusskriterium	FFH / Vogelschutzgebiet	NEIN			
4		Naturschutzgebiet	NEIN			
5		Wasserschutzgebiet Zone I & II	NEIN			
6		festgesetzte & vorläufige Überschwemmungsgebiete, Überschwemmungsbereiche	NEIN			
12	Abwägungskriterium	Bereich zum Schutz der Natur (BSN) (die nicht durch Ausschlusskriterien abgedeckt sind)	NEIN			
13		verfahrenskritische Vorkommen planungsrelevanter Arten Tiere	NEIN			
13		verfahrenskritische Vorkommen planungsrelevante Arten Pflanzen	NEIN			
16		Biotope gem. § 30 BNatSchG bzw. § 42 LNatSchG NRW	NEIN			
17		Waldbereich	NEIN			
18		Schutzwürdige Böden mit sehr hoher Funktionserfüllung	JA	vollständig Plaggenesch mit sehr hoher Funktionserfüllung als Archiv der Kulturgeschichte, verbreitetes Vorkommen im Stadtgebiet		
19		Wasserschutzgebiet Zone III A-C	NEIN			
20		Landschaftsschutzgebiet	NEIN			
24		landesbedeutsame Kulturlandschaften	NEIN			
25		Landschaftsbild mit herausragender Bedeutung	NEIN			
26		Hochwasserrisikogebiete	NEIN			
27		Klimasensible Bereiche mit überregionaler Bedeutung	NEIN			
30		Bereiche zum Schutz der Landschaft und landschaftsorientierten Erholung (BSLE) (die nicht LSG sind)	NEIN			
32		Vorkommen planungsrelevanter Arten Tiere	NEIN			
32		Vorkommen planungsrelevanter Arten Pflanzen	NEIN			
33		Biotopverbundflächen (die nicht BSN/BSLE sind) & schutzwürdige Biotope	NEIN			
34	Blickbeziehungen/Sichtachsen zu Denkmälern	NEIN				
Abwägungsvorschlag			Die Betroffenheit des schutzwürdigen Bodens ist im Rahmen der nachfolgenden Planungs- und Zulassungsebenen zu berücksichtigen. Die Fläche ist aus Freiraumsicht für eine Festlegung als ASB-P geeignet.			

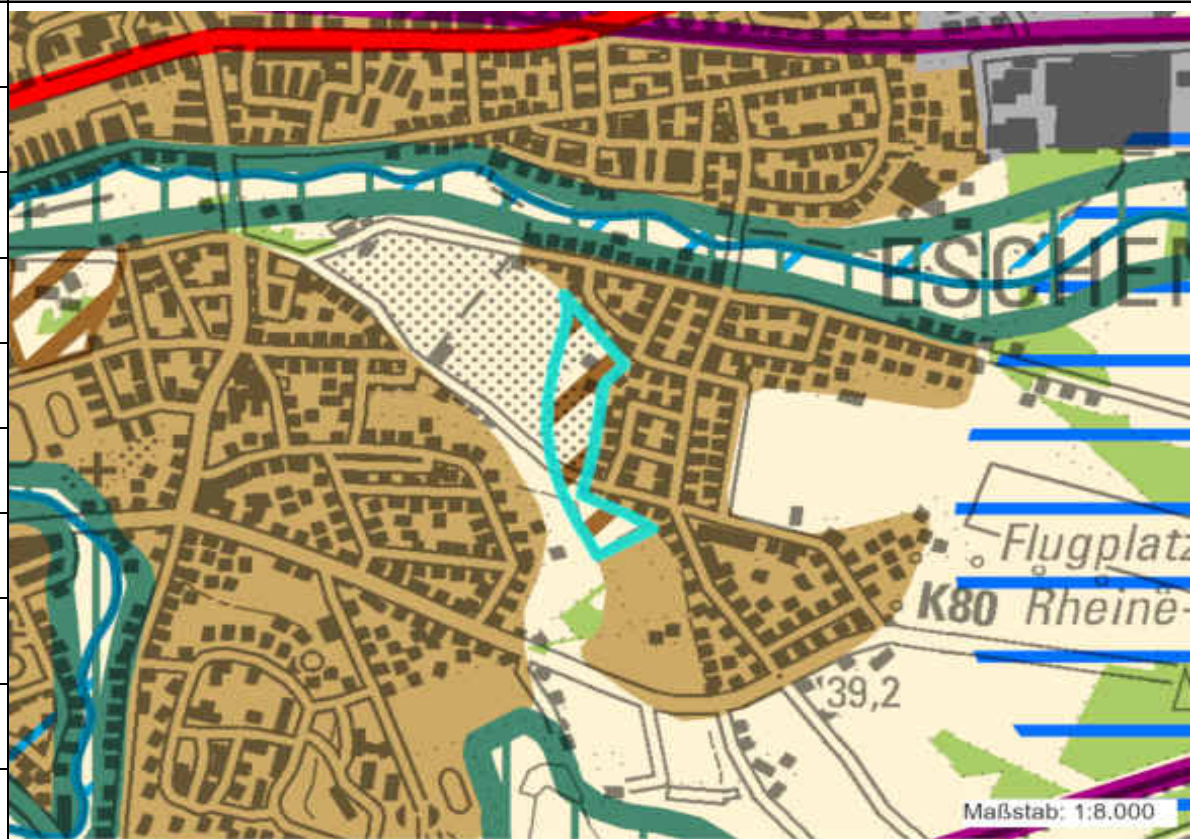
Sonstige Belange				
Kriterium/Bewertung begrenzend (hohes Gewicht, mittleres Gewicht, geringes Gewicht); qualifizierend			JA/NEIN	Beschreibung
1/2	Ausschlusskriterium	Windenergiebereiche/Windkonzentrationszonen	NEIN	
7		Bereichen für die Sicherung und den Abbau oberflächennaher Bodenschätze (BSAB)	NEIN	
8		Bereiche für Aufschüttungen	NEIN	
9		Bereiche mit Zweckbindung	NEIN	
10		Störfallbetriebe	NEIN	
11		konkrete Leitungsführung & im Grundbuch dinglich gesicherter Schutzstreifen (Strom ab 110kV, Gas/Produkten ab 30cm)	NEIN	
14	Abwägungskriterien	Landwirtschaftliche Schwerpunktgebiete	NEIN	
15		landwirtschaftlich wertvolle Böden (Bodenwert >55)	NEIN	
21		Reservegebiete (Rohstoffe)	NEIN	
22/23		1000 m Puffer zu Windenergiebereichen/-konzentrationszonen	NEIN	
28		Freileitungen (ab 220kV; 400 m Abstand zu Wohnbebauung)	NEIN	
29		Agrarstrukturelle Belange (Flurbereinigungen)	NEIN	
31		erweiterte Lärmschutzzone	NEIN	
35		1500m Puffer zu Windenergiebereichen/-konzentrationszonen	NEIN	
43	qualifizierendes Kriterium	Lärmbelastung (Umgebungsärmkartierung)	NEIN	
44		Bündelungspuffer für Leitungen um Trassen (doppelter Schutzstreifen bei Strom ab 110kV & Gas/Produkten ab 30cm; andere dafür nutzbare linienförmige Infrastruktur)	NEIN	
45/46		Altlasten/Kampfmittel	NEIN	
Abwägungsvorschlag			Die Fläche ist für eine Festlegung als ASB-P geeignet.	

Ergebnis Siedlungsflächenpotenzialmodell (SFPM)	<p>Die Fläche ist unter Berücksichtigung des betroffenen Freiraumkriteriums <b>für eine Festlegung als ASB-P geeignet</b>.          Da im Umfeld ein FFH-Gebiet vorhanden ist, wurde unabhängig von der Flächengröße eine SUP wie auch eine FFH-Vorprüfung durchgeführt.</p>
---	--

Ergebnis Strategische Umweltprüfung (SUP)*	<p>Erhebliche Beeinträchtigungen sind für das Naturschutzgebiet nicht zu erwarten, da es im Umfeld des Plangebietes flächengleich mit dem FFH-Gebiet „Emsaue“ ist, für das eine FFH-Vorprüfung durchgeführt wurde. Im Ergebnis der Vorprüfung wurden Beeinträchtigungen des FFH-Gebietes durch das Plangebiet ausgeschlossen, so dass auch keine erheblichen Umweltauswirkungen auf das betroffene Naturschutzgebiet zu erwarten sind.</p> <p>Auch die Umweltauswirkungen bezogen auf die Landschaftsbildeinheit mit herausragender Bedeutung werden als nicht erheblich eingeschätzt. Die Landschaftsbildeinheit ragt in das westliche Umfeld hinein und ist hier mehr oder weniger deckungsgleich mit den FFH-Gebiet und dem NSG. Das Plangebiet wird durch die bereits bestehenden Siedlungsflächen, die zu drei Seiten (so auch nach Westen hin) bis an das Plangebiet heranreichen, von der Landschaftsbildeinheit abgeschirmt.</p> <p>Hinsichtlich der schutzgutbezogenen Beurteilung sind demnach voraussichtlich bei drei Kriterien (schutzwürdige Böden, klimatische und lufthygienische Ausgleichsräume, Kulturlandschaft) erhebliche Umweltauswirkungen zu erwarten, so dass <b>die Umweltauswirkungen schutzgutübergreifend als erheblich eingeschätzt werden</b>.</p> <p>Die Planungsregion ist großflächig durch klimarelevante bzw. schutzwürdige Böden charakterisiert. Eine Vermeidung der Inanspruchnahme von schutzwürdigen Böden durch eine Flächenanpassung / -verlagerung ist i.d.R. alternativlos, da auch hierdurch i.d.R. wieder schutzwürdige Böden betroffen sind (vgl. Kap. 4.4 und 4.6 des Umweltberichts).</p> <p>Bereiche mit mindestens sehr hoher Bedeutung für die Klimafunktionen befinden sich i.d.R. umliegend um bestehende Siedlungsflächen, da diesen Bereichen i.d.R. aufgrund des Siedlungsbezuges eine Ausgleichsfunktion für das innerörtliche / innerstädtische Klima zukommt (vgl. Kap. 4.6 des Umweltberichts). Da die Plangebiete der ASB-P und GIB-P zur Vermeidung einer Zersiedelung der Landschaft überwiegend an vorhandene Siedlungsflächen angrenzen, erfolgt hierdurch meist auch eine Überlagerung von Flächen mit Bedeutung für das Klima. Durch eine Verlegung oder Veränderung der Flächen an andere Siedlungsränder ist i.d.R. keine Vermeidung der Betroffenheit zu erreichen.</p> <p>Das Münsterland ist nahezu flächendeckend von Bedeutung für die historische Kulturlandschaft (vgl. Kap. 4.8 des Umweltberichts). Aufgrund des hohen Flächenanteils an regional bedeutsamen Kulturlandschaftsbereichen lässt sich eine Überlagerung der Kulturlandschaft mit den Plangebieten i.d.R. nicht vermeiden, eine Anpassung von Plangebieten stellt daher i.d.R. keine Alternative dar.</p>
--	---

\*Inhalt des jeweiligen SUP-Prüfbogens, Tabelle 4 - Zusammenfassende Einschätzung der Erheblichkeit der Umweltauswirkungen

raumordnerische Gesamtabwägung (SFPM & SUP)	
<p>Auch wenn in der SUP die Umweltauswirkungen schutzgutübergreifend als erheblich eingeschätzt werden, können durch Veränderung der Fläche oder eine alternative Verortung der Fläche die Betroffenheiten nicht vermieden werden. Das im SFPM betroffenen Freiraumkriterium ist auf den nachgeordneten Planungs- und Zulassungsebenen zu berücksichtigen.</p> <p><b>Insgesamt wird die Fläche für die ASB-P Festlegung als geeignet bewertet.</b></p>	

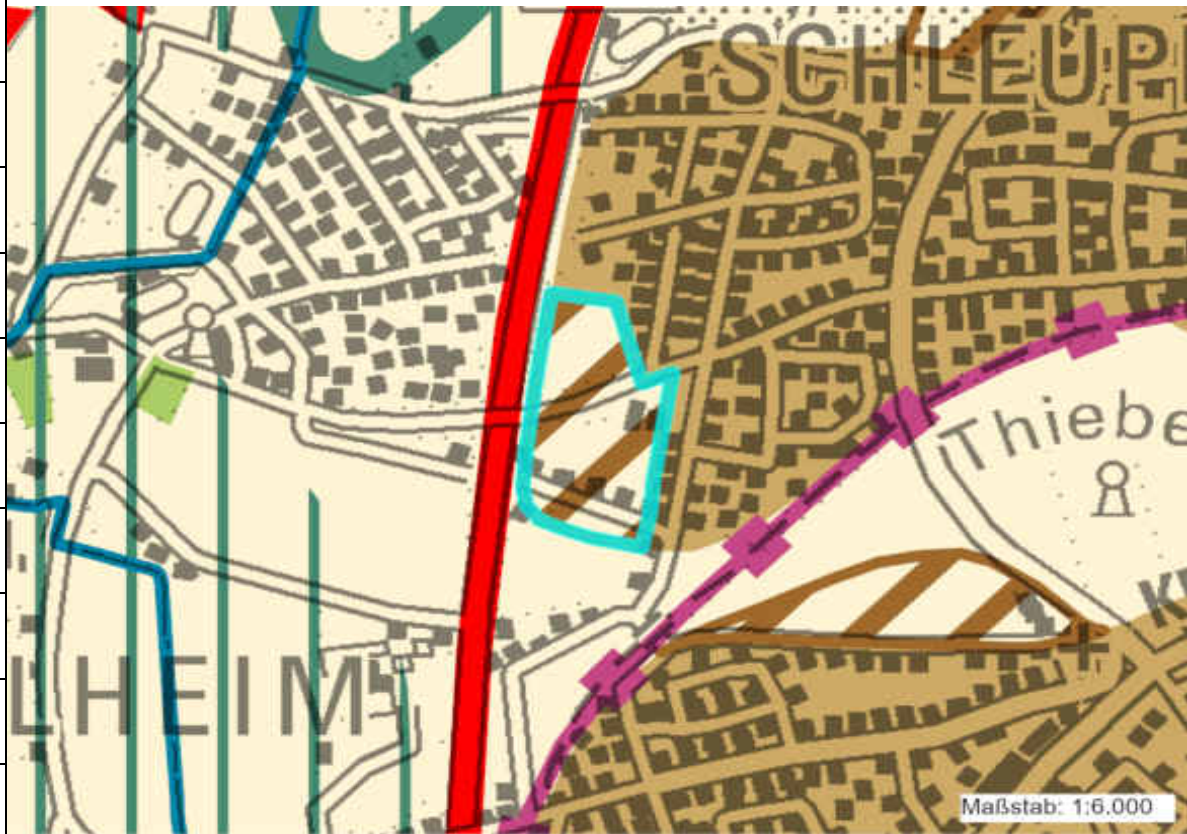
Allgemeine Informationen			Kartenausschnitt	
	Kreis	Steinfurt		
	Kommune	Rheine		
	Ortsteil	Eschendorf		
	Gebietsbezeichnung	ST-RHEI-013		
	Größe [ha]	4		
	Geplante Regionalplanfestlegung	ASB-P		
	Bisherige Regionalplanfestlegung	AFAB, < 2 ha ASB		
	Bemerkung/ Beschreibung	Konzept zentraler Orte	Oberzentrum	
		Anschluss an einen	ASB	
Vorschlag der Kommune				

Siedlungsstrukturelle Bewertung				
Kriterium/Bewertung begrenzend (hohes Gewicht, mittleres Gewicht, geringes Gewicht); begleitend			JA/NEIN	Beschreibung
36	qualifizierende Kriterien	Erreichbarkeit des ZVB ( 10 min.)	JA	
37		Erreichbarkeit eines Schienenhaltepunktes (10 min.)	NEIN	
		Erreichbarkeit einer Schnellbushaltestelle (10 min.)	NEIN	
		Erreichbarkeit einer Regionalbushaltestelle (5 min.)	JA	
38		Entfernung einer Grundschule < 2000m	JA	
39		Anbindung an überörtliche Verkehrsinfrastruktur/Ortsdurchfahrt	JA	L 501, K 80, A 30, Eisenbahn
40		vorhandene Aufnahmefähigkeit technischer Infrastruktur	JA	
41		bestehende Zäsuren	NEIN	
42		Kommunale Konzepte	NEIN	
Abwägungsvorschlag			Aus siedlungsstruktureller Sicht ist die Fläche als ASB-P geeignet.	

Freiraumbezogene Bewertung						
Kriterium/Bewertung begrenzend (hohes Gewicht, mittleres Gewicht, geringes Gewicht); begleitend			JA/NEIN	Beschreibung	Mögliche Entlassung aus dem Landschaftsschutz/ Ausgleich möglich	Einschätzung der HNB & UNB
3	Ausschlusskriterium	FFH / Vogelschutzgebiet	NEIN			
4		Naturschutzgebiet	NEIN			
5		Wasserschutzgebiet Zone I & II	NEIN			
6		festgesetzte & vorläufige Überschwemmungsgebiete, Überschwemmungsbereiche	NEIN			
12	Abwägungskriterium	Bereich zum Schutz der Natur (BSN) (die nicht durch Ausschlusskriterien abgedeckt sind)	NEIN			
13		verfahrenskritische Vorkommen planungsrelevanter Arten Tiere	NEIN			
13		verfahrenskritische Vorkommen planungsrelevante Arten Pflanzen	NEIN			
16		Biotop gem. § 30 BNatSchG bzw. § 42 LNatSchG NRW	JA	tlw. im Süden gesetzl. geschützter Biotop (BT-3710-0001-2008 - § EC5 - Flutrasen), Seggen- und binsenreiche Nasswiesen, integrierbar		
17		Waldbereich	NEIN			
18		Schutzwürdige Böden mit sehr hoher Funktionserfüllung	NEIN			
19		Wasserschutzgebiet Zone III A-C	NEIN			
20		Landschaftsschutzgebiet	NEIN			
24		landesbedeutsame Kulturlandschaften	NEIN			
25		Landschaftsbild mit herausragender Bedeutung	NEIN			
26		Hochwasserrisikogebiete	NEIN			
27		Klimasensible Bereiche mit überregionaler Bedeutung	NEIN			
30		Bereiche zum Schutz der Landschaft und landschaftsorientierten Erholung (BSLE) (die nicht LSG sind)	NEIN			
32		Vorkommen planungsrelevanter Arten Tiere	NEIN			
32		Vorkommen planungsrelevanter Arten Pflanzen	NEIN			
33		Biotopverbundflächen (die nicht BSN/BSLE sind) & schutzwürdige Biotop	JA	tlw. im Süden schutzwürdige Biotop (BK-3710-0002-Grünland- Gehölzkomplex in der Kiebitzheide in Rheine-Eschendorf)		
34		Blickbeziehungen/Sichtachsen zu Denkmälern	NEIN			
Abwägungsvorschlag			Das gesetzlich geschützte Biotop und das tlw. deckungsgleich schutzwürdige Biotop sind möglichst zu integrieren und zu erhalten. Die Betroffenheit ist im Rahmen der nachfolgenden Planungs- und Zulassungsebenen zu berücksichtigen. Die Fläche ist aus Freiraumsicht für eine Festlegung als ASB-P geeignet.			




Kriterium/Bewertung begrenzend (hohes Gewicht, mittleres Gewicht, geringes Gewicht); begrenzend			JA/NEIN	Sonstige Belange Beschreibung
1/2	Ausschlusskriterium	Windenergiebereiche/Windkonzentrationszonen	NEIN	
7		Bereichen für die Sicherung und den Abbau oberflächennaher Bodenschätze (BSAB)	NEIN	
8		Bereiche für Aufschüttungen	NEIN	
9		Bereiche mit Zweckbindung	NEIN	
10		Störfallbetriebe	NEIN	
11		konkrete Leitungsführung & im Grundbuch dinglich gesicherter Schutzstreifen (Strom ab 110kV, Gas/Produkten ab 30cm)	NEIN	
14	Abwägungskriterien	Landwirtschaftliche Schwerpunktgebiete	NEIN	
15		landwirtschaftlich wertvolle Böden (Bodenwert >55)	NEIN	
21		Reservegebiete (Rohstoffe)	NEIN	
22/23		1000 m Puffer zu Windenergiebereichen/-konzentrationszonen	NEIN	
28		Freileitungen (ab 220kV; 400 m Abstand zu Wohnbebauung)	NEIN	
29		Agrarstrukturelle Belange (Flurbereinigungen)	NEIN	
31		erweiterte Lärmschutzzone	NEIN	
35		1500m Puffer zu Windenergiebereichen/-konzentrationszonen	NEIN	
43	qualifizierendes Kriterium	Lärmbelastung (Umgebungsärmkartierung)	NEIN	
44		Bündelungspuffer für Leitungen um Trassen (doppelter Schutzstreifen bei Strom ab 110kV & Gas/Produkten ab 30cm; andere dafür nutzbare linienförmige Infrastruktur)	NEIN	
45/46		Altlasten/Kampfmittel	NEIN	
Abwägungsvorschlag			Die Fläche ist für eine Festlegung als ASB-P geeignet.	
Gesamtabwägung		Die Fläche ist unter Berücksichtigung der betroffenen Freiraumkriterien für eine Festlegung als ASB-P geeignet. Für den ASB-P sind auf der Ebene der Regionalplanung voraussichtlich keine erheblichen Umweltauswirkungen zu erwarten. Aufgrund der Flächengröße von < 10 ha und da SUP-relevante Kriterien nicht betroffen sind, wurde hier keine SUP durchgeführt.		

Allgemeine Informationen			Kartenausschnitt
Kreis	Steinfurt		
Kommune	Rheine		
Ortsteil	Schleupe		
Gebietsbezeichnung	ST-RHEI-014		
Größe [ha]	6		
Geplante Regionalplanfestlegung	ASB-P		
Bisherige Regionalplanfestlegung	AFAB		
Bemerkung/ Beschreibung	Konzept zentraler Orte	Oberzentrum	
	Anschluss an einen	ASB	
	Vorschlag der Kommune		

Siedlungsstrukturelle Bewertung				
Kriterium/Bewertung begrenzend (hohes Gewicht, mittleres Gewicht, geringes Gewicht); begünstigend			JA/NEIN	Beschreibung
36	qualifizierende Kriterien	Erreichbarkeit des ZVB (10 min.)	JA	
37		Erreichbarkeit eines Schienenhaltepunktes (10 min.)	NEIN	
		Erreichbarkeit einer Schnellbushaltestelle (10 min.)	NEIN	
		Erreichbarkeit einer Regionalbushaltestelle (5 min.)	JA	
38		Entfernung einer Grundschule < 2000m	JA	
39		Anbindung an überörtliche Verkehrsinfrastruktur/Ortsdurchfahrt	JA	B 70, Eisenbahn
40		vorhandene Aufnahmefähigkeit technischer Infrastruktur	JA	
41		bestehende Zäsuren	NEIN	
42		Kommunale Konzepte	NEIN	
Abwägungsvorschlag			Aus siedlungsstruktureller Sicht ist die Fläche als ASB-P geeignet.	

Freiraumbezogene Bewertung						
Kriterium/Bewertung begrenzend (hohes Gewicht, mittleres Gewicht, geringes Gewicht); begleitend			JA/NEIN	Beschreibung	Mögliche Entlassung aus dem Landschaftsschutz/ Ausgleich möglich	Einschätzung der HNB & UNB
3	Ausschlusskriterium	FFH / Vogelschutzgebiet	NEIN			
4		Naturschutzgebiet	NEIN			
5		Wasserschutzgebiet Zone I & II	NEIN			
6		festgesetzte & vorläufige Überschwemmungsgebiete, Überschwemmungsbereiche	NEIN			
12	Abwägungskriterium	Bereich zum Schutz der Natur (BSN) (die nicht durch Ausschlusskriterien abgedeckt sind)	NEIN			
13		verfahrenskritische Vorkommen planungsrelevanter Arten Tiere	NEIN			
13		verfahrenskritische Vorkommen planungsrelevante Arten Pflanzen	NEIN			
16		Biotope gem. § 30 BNatSchG bzw. § 42 LNatSchG NRW	NEIN			
17		Waldbereich	NEIN			
18		Schutzwürdige Böden mit sehr hoher Funktionserfüllung	JA	geringfügig im Süden Plaggenesch, Plaggenesche mit sehr hoher Funktionserfüllung als Archiv der Kulturgeschichte, verbreitetes Vorkommen		
19		Wasserschutzgebiet Zone III A-C	NEIN			
20		Landschaftsschutzgebiet	NEIN			
24		landesbedeutsame Kulturlandschaften	NEIN			
25		Landschaftsbild mit herausragender Bedeutung	NEIN			
26		Hochwasserrisikogebiete	NEIN			
27		Klimasensible Bereiche mit überregionaler Bedeutung	NEIN			
30		Bereiche zum Schutz der Landschaft und landschaftsorientierten Erholung (BSLE) (die nicht LSG sind)	NEIN			
32		Vorkommen planungsrelevanter Arten Tiere	NEIN			
32		Vorkommen planungsrelevanter Arten Pflanzen	NEIN			
33		Biotopverbundflächen (die nicht BSN/BSLE sind) & schutzwürdige Biotope	NEIN			
34		Blickbeziehungen/Sichtachsen zu Denkmälern	NEIN			
Abwägungsvorschlag			Bei dem geringfügig betroffenen schutzwürdigen Boden Plaggenesch handelt es sich um ein verbreitetes Vorkommen im Gemeindegebiet. Die Betroffenheit des schutzwürdigen Bodens ist im Rahmen der nachfolgenden Planungs- und Zulassungsebenen zu berücksichtigen. Die Fläche ist aus Freiraumsicht für eine Festlegung als ASB-P geeignet.			

Sonstige Belange				
Kriterium/Bewertung begrenzend (hohes Gewicht, mittleres Gewicht, geringes Gewicht); begünstigend			JA/NEIN	Beschreibung
1/2	Ausschlusskriterium	Windenergiebereiche/Windkonzentrationszonen	NEIN	
7		Bereichen für die Sicherung und den Abbau oberflächennaher Bodenschätze (BSAB)	NEIN	
8		Bereiche für Aufschüttungen	NEIN	
9		Bereiche mit Zweckbindung	NEIN	
10		Störfallbetriebe	NEIN	
11		konkrete Leitungsführung & im Grundbuch dinglich gesicherter Schutzstreifen (Strom ab 110kV, Gas/Produkten ab 30cm)	NEIN	
14	Abwägungskriterien	Landwirtschaftliche Schwerpunktgebiete	JA	vollständig betroffen
15		landwirtschaftlich wertvolle Böden (Bodenwert >55)	NEIN	
21		Reservegebiete (Rohstoffe)	NEIN	
22/23		1000 m Puffer zu Windenergiebereichen/-konzentrationszonen	NEIN	
28		Freileitungen (ab 220kV; 400 m Abstand zu Wohnbebauung)	NEIN	
29		Agrarstrukturelle Belange (Flurbereinigungen)	NEIN	
31		erweiterte Lärmschutzzone	NEIN	
35		1500m Puffer zu Windenergiebereichen/-konzentrationszonen	NEIN	
43	qualifizierendes Kriterium	Lärmbelastung (Umgebungsärmkartierung)	JA	B 70
44		Bündelungspuffer für Leitungen um Trassen (doppelter Schutzstreifen bei Strom ab 110kV & Gas/Produkten ab 30cm; andere dafür nutzbare linienförmige Infrastruktur)	NEIN	
45/46		Altlasten/Kampfmittel	NEIN	
Abwägungsvorschlag			Landwirtschaftliche Betriebe sollen in ihrem Bestand und ihren Entwicklungsmöglichkeiten gesichert werden (vgl. G 7.5-2, 3. Abs. LEP NRW). Die vorhandenen landwirtschaftlichen Nutzungen/Hofstellen können zu Konflikten mit einer künftigen Siedlungsentwicklung führen. Dieser Belang ist im Rahmen der nachfolgenden Planungs- und Zulassungsebene zu prüfen und zu berücksichtigen. <b>Die Fläche ist aufgrund der landwirtschaftlichen Betriebe im Umfeld nur bedingt als ASB-P geeignet.</b>	
Gesamtabwägung		Insgesamt ist der ASB-P aufgrund der landwirtschaftlichen Betriebe im Umfeld nur bedingt geeignet. Aufgrund der Flächengröße von < 10 ha und da SUP-relevante Kriterien nicht betroffen sind, wurde hier keine SUP durchgeführt.		

Allgemeine Informationen			Kartenausschnitt
	Kreis	Steinfurt	
	Kommune	Rheine	
	Ortsteil	Schleupe	
	Gebietsbezeichnung	ST-RHEI-015	
	Größe [ha]	3	
	Geplante Regionalplanfestlegung	ASB-P	
	Bisherige Regionalplanfestlegung	AFAB	
	Bemerkung/ Beschreibung	Konzept zentraler Orte	Oberzentrum
		Anschluss an einen	ASB
Vorschlag der Kommune			
			


Siedlungsstrukturelle Bewertung				
Kriterium/Bewertung begrenzend (hohes Gewicht, mittleres Gewicht, geringes Gewicht); begünstigend			JA/NEIN	Beschreibung
36	qualifizierende Kriterien	Erreichbarkeit des ZVB (10 min.)	JA	
37		Erreichbarkeit eines Schienenhaltepunktes (10 min.)	JA	
		Erreichbarkeit einer Schnellbushaltestelle (10 min.)	NEIN	
		Erreichbarkeit einer Regionalbushaltestelle (5 min.)	JA	
38		Entfernung einer Grundschule < 2000m	JA	
39		Anbindung an überörtliche Verkehrsinfrastruktur/Ortsdurchfahrt	JA	B 70, Eisenbahn
40		vorhandene Aufnahmefähigkeit technischer Infrastruktur	JA	
41		bestehende Zäsuren	NEIN	
42		Kommunale Konzepte	NEIN	
Abwägungsvorschlag			Aus siedlungsstruktureller Sicht ist die Fläche als ASB-P geeignet.	

Freiraumbezogene Bewertung						
Kriterium/Bewertung begrenzend (hohes Gewicht, mittleres Gewicht, geringes Gewicht); begünstigend			JA/NEIN	Beschreibung	Mögliche Entlassung aus dem Landschaftsschutz/ Ausgleich möglich	Einschätzung der HNB & UNB
3	Ausschlusskriterium	FFH / Vogelschutzgebiet	NEIN			
4		Naturschutzgebiet	NEIN			
5		Wasserschutzgebiet Zone I & II	NEIN			
6		festgesetzte & vorläufige Überschwemmungsgebiete, Überschwemmungsbereiche	NEIN			
12	Abwägungskriterium	Bereich zum Schutz der Natur (BSN) (die nicht durch Ausschlusskriterien abgedeckt sind)	NEIN			
13		verfahrenskritische Vorkommen planungsrelevanter Arten Tiere	NEIN			
13		verfahrenskritische Vorkommen planungsrelevante Arten Pflanzen	NEIN			
16		Biotop gem. § 30 BNatSchG bzw. § 42 LNatSchG NRW	NEIN			
17		Waldbereich	NEIN			
18		Schutzwürdige Böden mit sehr hoher Funktionserfüllung	JA	überwiegend Plaggenesch mit sehr hoher Funktionserfüllung als Archiv der Kulturgeschichte, verbreitetes Vorkommen im Stadtgebiet		
19		Wasserschutzgebiet Zone III A-C	NEIN			
20		Landschaftsschutzgebiet	NEIN			
24		landesbedeutsame Kulturlandschaften	NEIN			
25		Landschaftsbild mit herausragender Bedeutung	NEIN			
26		Hochwasserrisikogebiete	NEIN			
27		Klimasensible Bereiche mit überregionaler Bedeutung	NEIN			
30		Bereiche zum Schutz der Landschaft und landschaftsorientierten Erholung (BSLE) (die nicht LSG sind)	NEIN			
32		Vorkommen planungsrelevanter Arten Tiere	NEIN			
32		Vorkommen planungsrelevanter Arten Pflanzen	NEIN			
33		Biotopverbundflächen (die nicht BSN/BSLE sind) & schutzwürdige Biotop	NEIN			
34		Blickbeziehungen/Sichtachsen zu Denkmälern	NEIN			
Abwägungsvorschlag			Die Betroffenheit des schutzwürdigen Bodens ist im Rahmen der nachfolgenden Planungs- und Zulassungsebenen zu berücksichtigen. Die Fläche ist aus Freiraumsicht für eine Festlegung als ASB-P geeignet.			



Sonstige Belange				
Kriterium/Bewertung begrenzend (hohes Gewicht, mittleres Gewicht, geringes Gewicht); begünstigend			JA/NEIN	Beschreibung
1/2	Ausschlusskriterium	Windenergiebereiche/Windkonzentrationszonen	NEIN	
7		Bereichen für die Sicherung und den Abbau oberflächennaher Bodenschätze (BSAB)	NEIN	
8		Bereiche für Aufschüttungen	NEIN	
9		Bereiche mit Zweckbindung	NEIN	
10		Störfallbetriebe	NEIN	
11		konkrete Leitungsführung & im Grundbuch dinglich gesicherter Schutzstreifen (Strom ab 110kV, Gas/Produkten ab 30cm)	NEIN	
14	Abwägungskriterien	Landwirtschaftliche Schwerpunktgebiete	NEIN	
15		landwirtschaftlich wertvolle Böden (Bodenwert >55)	NEIN	
21		Reservegebiete (Rohstoffe)	NEIN	
22/23		1000 m Puffer zu Windenergiebereichen/-konzentrationszonen	NEIN	
28		Freileitungen (ab 220kV; 400 m Abstand zu Wohnbebauung)	NEIN	
29		Agrarstrukturelle Belange (Flurbereinigungen)	NEIN	
31		erweiterte Lärmschutzzone	NEIN	
35		1500m Puffer zu Windenergiebereichen/-konzentrationszonen	NEIN	
43	qualifizierendes Kriterium	Lärmbelastung (Umgebungslärmkartierung)	JA	Eisenbahn
44		Bündelungspuffer für Leitungen um Trassen (doppelter Schutzstreifen bei Strom ab 110kV & Gas/Produkten ab 30cm; andere dafür nutzbare linienförmige Infrastruktur)	NEIN	
45/46		Altlasten/Kampfmittel	NEIN	
Abwägungsvorschlag			Mögliche Lärmbelastungen durch die Nähe zur Eisenbahn müssen auf den nachfolgenden Planungs- und Zulassungsebenen geprüft und ggf. durch entsprechende Vorschriften zu Lärmschutzmaßnahmen berücksichtigt werden. Die Fläche ist für eine Festlegung als ASB-P geeignet.	


Ergebnis Siedlungsflächenpotenzialmodell (SFPM)	Die Fläche ist unter Berücksichtigung des betroffenen Freiraumkriteriums und des sonstigen Belanges <b>für eine Festlegung als ASB-P geeignet</b> . Da im Umfeld ein NSG vorhanden ist, wurde unabhängig von der Flächengröße eine SUP durchgeführt.
Ergebnis Strategische Umweltprüfung (SUP)*	<p>Zwischen dem Plangebiet und dem NSG liegen großflächig bestehende Siedlungsflächen, die eine abschirmende Wirkung gegenüber den Wirkungen des Plangebietes haben. Erhebliche Umweltauswirkungen bezogen auf das NSG sind durch das Plangebiet nicht zu erwarten.</p> <p>Hinsichtlich der schutzgutbezogenen Beurteilung sind demnach voraussichtlich bei drei Kriterien (schutzwürdige Böden, klimatische und lufthygienische Ausgleichsräume, Kulturlandschaft) erhebliche Umweltauswirkungen zu erwarten, so dass <b>die Umweltauswirkungen schutzgutübergreifend als erheblich eingeschätzt werden</b>.</p> <p>Die Planungsregion ist großflächig durch klimarelevante bzw. schutzwürdige Böden charakterisiert. Eine Vermeidung der Inanspruchnahme von schutzwürdigen Böden durch eine Flächenanpassung / -verlagerung ist i.d.R. alternativlos, da auch hierdurch i.d.R. wieder schutzwürdige Böden betroffen sind (vgl. Kap. 4.4 und 4.6 des Umweltberichts).</p> <p>Bereiche mit mindestens sehr hoher Bedeutung für die Klimafunktionen befinden sich i.d.R. umliegend um bestehende Siedlungsflächen, da diesen Bereichen i.d.R. aufgrund des Siedlungsbezuges eine Ausgleichsfunktion für das innerörtliche / innerstädtische Klima zukommt (vgl. Kap. 4.6 des Umweltberichts). Da die Plangebiete der ASB-P und GIB-P zur Vermeidung einer Zersiedelung der Landschaft überwiegend an vorhandene Siedlungsflächen angrenzen, erfolgt hierdurch meist auch eine Überlagerung von Flächen mit Bedeutung für das Klima. Durch eine Verlegung oder Veränderung der Flächen an andere Siedlungsränder ist i.d.R. keine Vermeidung der Betroffenheit zu erreichen.</p> <p>Das Münsterland ist nahezu flächendeckend von Bedeutung für die historische Kulturlandschaft (vgl. Kap. 4.8 des Umweltberichts). Aufgrund des hohen Flächenanteils an regional bedeutsamen Kulturlandschaftsbereichen lässt sich eine Überlagerung der Kulturlandschaft mit den Plangebieten i.d.R. nicht vermeiden, eine Anpassung von Plangebieten stellt daher i.d.R. keine Alternative dar.</p>
*Inhalt des jeweiligen SUP-Prüfbogens, Tabelle 4 - Zusammenfassende Einschätzung der Erheblichkeit der Umweltauswirkungen	
raumordnerische Gesamtabwägung (SFPM & SUP)	
<p>Auch wenn in der SUP die Umweltauswirkungen schutzgutübergreifend als erheblich eingeschätzt werden, können durch Veränderung der Fläche oder eine alternative Verortung der Fläche die Betroffenheiten nicht vermieden werden. Das im SFPM betroffene Freiraumkriterium und der sonstige Belang sind auf den nachgeordneten Planungs- und Zulassungsebenen zu berücksichtigen.</p> <p><b>Insgesamt wird die Fläche für die ASB-P Festlegung als geeignet bewertet.</b></p>	

Allgemeine Informationen			Kartenausschnitt
	Kreis	Steinfurt	
	Kommune	Rheine	
	Ortsteil	Hauenhorst	
	Gebietsbezeichnung	ST-RHEI-016	
	Größe [ha]	3	
	Geplante Regionalplanfestlegung	ASB-P	
	Bisherige Regionalplanfestlegung	AFAB	
	Bemerkung/ Beschreibung	Konzept zentraler Orte	Oberzentrum
		Anschluss an einen	ASB
Vorschlag der Kommune		JA	
			

Siedlungsstrukturelle Bewertung				
Kriterium/Bewertung begrenzend (hohes Gewicht, mittleres Gewicht, geringes Gewicht); begleitend			JA/NEIN	Beschreibung
36	qualifizierende Kriterien	Erreichbarkeit des ZVB (10 min.)	JA	
37		Erreichbarkeit eines Schienenhaltepunktes (10 min.)	NEIN	
		Erreichbarkeit einer Schnellbushaltestelle (10 min.)	NEIN	
		Erreichbarkeit einer Regionalbushaltestelle (5 min.)	NEIN	
38		Entfernung einer Grundschule < 2000m	JA	
39		Anbindung an überörtliche Verkehrsinfrastruktur/Ortsdurchfahrt	JA	B 481, Eisenbahn
40		vorhandene Aufnahmefähigkeit technischer Infrastruktur	JA	
41		bestehende Zäsuren	NEIN	
42		Kommunale Konzepte	NEIN	
Abwägungsvorschlag			Aus siedlungsstruktureller Sicht ist die Fläche als ASB-P geeignet.	

Freiraumbezogene Bewertung						
Kriterium/Bewertung begrenzend (hohes Gewicht, mittleres Gewicht, geringes Gewicht); begleitend			JA/NEIN	Beschreibung	Mögliche Entlassung aus dem Landschaftsschutz/ Ausgleich möglich	Einschätzung der HNB & UNB
3	Ausschlusskriterium	FFH / Vogelschutzgebiet	NEIN			
4		Naturschutzgebiet	NEIN			
5		Wasserschutzgebiet Zone I & II	NEIN			
6		festgesetzte & vorläufige Überschwemmungsgebiete, Überschwemmungsbereiche	NEIN			
12	Abwägungskriterium	Bereich zum Schutz der Natur (BSN) (die nicht durch Ausschlusskriterien abgedeckt sind)	NEIN			
13		verfahrenskritische Vorkommen planungsrelevanter Arten Tiere	NEIN			
13		verfahrenskritische Vorkommen planungsrelevante Arten Pflanzen	NEIN			
16		Biotop gem. § 30 BNatSchG bzw. § 42 LNatSchG NRW	NEIN			
17		Waldbereich	NEIN			
18		Schutzwürdige Böden mit sehr hoher Funktionserfüllung	NEIN			
19		Wasserschutzgebiet Zone III A-C	NEIN			
20		Landschaftsschutzgebiet	NEIN			
24		landesbedeutsame Kulturlandschaften	NEIN			
25		Landschaftsbild mit herausragender Bedeutung	NEIN			
26		Hochwasserrisikogebiete	NEIN			
27		Klimasensible Bereiche mit überregionaler Bedeutung	NEIN			
30		Bereiche zum Schutz der Landschaft und landschaftsorientierten Erholung (BSLE) (die nicht LSG sind)	NEIN			
32		Vorkommen planungsrelevanter Arten Tiere	NEIN			
32		Vorkommen planungsrelevanter Arten Pflanzen	NEIN			
33		Biotopverbundflächen (die nicht BSN/BSLE sind) & schutzwürdige Biotop	NEIN			
34		Blickbeziehungen/Sichtachsen zu Denkmälern	NEIN			
Abwägungsvorschlag			Die Fläche ist aus Freiraumsicht für eine Festlegung als ASB-P geeignet.			

Kriterium/Bewertung begrenzend (hohes Gewicht, mittleres Gewicht, geringes Gewicht); begünstigend			JA/NEIN	Sonstige Belange Beschreibung
1/2	Ausschlusskriterium	Windenergiebereiche/Windkonzentrationszonen	NEIN	
7		Bereichen für die Sicherung und den Abbau oberflächennaher Bodenschätze (BSAB)	NEIN	
8		Bereiche für Aufschüttungen	NEIN	
9		Bereiche mit Zweckbindung	NEIN	
10		Störfallbetriebe	NEIN	
11		konkrete Leitungsführung & im Grundbuch dinglich gesicherter Schutzstreifen (Strom ab 110kV, Gas/Produkten ab 30cm)	NEIN	
14	Abwägungskriterien	Landwirtschaftliche Schwerpunktgebiete	NEIN	
15		landwirtschaftlich wertvolle Böden (Bodenwert >55)	NEIN	
21		Reservegebiete (Rohstoffe)	NEIN	
22/23		1000 m Puffer zu Windenergiebereichen/-konzentrationszonen	NEIN	
28		Freileitungen (ab 220kV; 400 m Abstand zu Wohnbebauung)	NEIN	
29		Agrarstrukturelle Belange (Flurbereinigungen)	NEIN	
31		erweiterte Lärmschutzzone	NEIN	
35		1500m Puffer zu Windenergiebereichen/-konzentrationszonen	JA	fast die Hälfte der Fläche betroffen
43	qualifizierendes Kriterium	Lärmbelastung (Umgebungsärmkartierung)	NEIN	
44		Bündelungspuffer für Leitungen um Trassen (doppelter Schutzstreifen bei Strom ab 110kV & Gas/Produkten ab 30cm; andere dafür nutzbare linienförmige Infrastruktur)	NEIN	
45/46		Altlasten/Kampfmittel	NEIN	
Abwägungsvorschlag			Künftige Siedlungsentwicklung könnte zu Einschränkungen beim Ausbau der Windenergie führen. Dieser Belang ist im Rahmen der nachfolgenden Planungs- und Zulassungsebenen zu berücksichtigen. Die Fläche ist für eine Festlegung als ASB-P geeignet.	
Gesamtabwägung		Die Fläche ist unter Berücksichtigung des sonstigen Belanges für eine Festlegung als ASB-P geeignet. Aufgrund der Flächengröße von < 10 ha und da SUP-relevante Kriterien nicht betroffen sind, wurde hier keine SUP durchgeführt.		

Allgemeine Informationen			Kartenausschnitt	
<div>Kreis</div> <div>Kommune</div> <div>Ortsteil</div> <div>Gebietsbezeichnung</div> <div>Größe [ha]</div> <div>Geplante Regionalplanfestlegung</div> <div>Bisherige Regionalplanfestlegung</div>	<div>Steinfurt</div> <div>Rheine</div> <div>Mesum</div> <div>ST-RHEI-022</div> <div>10</div> <div>ASB-P</div> <div>AFAB, geringfügig BSLE</div>			
	Bemerkung/ Beschreibung	Konzept zentraler Orte		Ortsteile
		Anschluss an einen		ASB
		Vorschlag der Kommune		JA

Siedlungsstrukturelle Bewertung				
Kriterium/Bewertung begrenzend (hohes Gewicht, mittleres Gewicht, geringes Gewicht); begleitend			JA/NEIN	Beschreibung
36	qualifizierende Kriterien	Erreichbarkeit des ZVB (10 min.)	JA	
37		Erreichbarkeit eines Schienenhaltepunktes (10 min.)	JA	
		Erreichbarkeit einer Schnellbushaltestelle (10 min.)	NEIN	
		Erreichbarkeit einer Regionalbushaltestelle (5 min.)	NEIN	
38		Entfernung einer Grundschule < 2000m	JA	
39		Anbindung an überörtliche Verkehrsinfrastruktur/Ortsdurchfahrt	JA	B 481, Eisenbahn
40		vorhandene Aufnahmefähigkeit technischer Infrastruktur	JA	
41		bestehende Zäsuren	NEIN	
42		Kommunale Konzepte	NEIN	
Abwägungsvorschlag			Aus siedlungsstruktureller Sicht ist die Fläche als ASB-P geeignet.	



Freiraumbezogene Bewertung						
Kriterium/Bewertung begrenzend (hohes Gewicht, mittleres Gewicht, geringes Gewicht); begleitend			JA/NEIN	Beschreibung	Mögliche Entlassung aus dem Landschaftsschutz/ Ausgleich möglich	Einschätzung der HNB & UNB
3	Ausschlusskriterium	FFH / Vogelschutzgebiet	NEIN			
4		Naturschutzgebiet	NEIN			
5		Wasserschutzgebiet Zone I & II	NEIN			
6		festgesetzte & vorläufige Überschwemmungsgebiete, Überschwemmungsbereiche	NEIN			
12	Abwägungskriterium	Bereich zum Schutz der Natur (BSN) (die nicht durch Ausschlusskriterien abgedeckt sind)	NEIN			
13		verfahrenskritische Vorkommen planungsrelevanter Arten Tiere	NEIN			
13		verfahrenskritische Vorkommen planungsrelevante Arten Pflanzen	NEIN			
16		Biotope gem. § 30 BNatSchG bzw. § 42 LNatSchG NRW	NEIN			
17		Waldbereich	NEIN			
18		Schutzwürdige Böden mit sehr hoher Funktionserfüllung	JA	vollständig Plaggenesch mit sehr hoher Funktionserfüllung als Archiv der Kulturgeschichte, verbreitetes Vorkommen im Stadtgebiet		
19		Wasserschutzgebiet Zone III A-C	NEIN			
20		Landschaftsschutzgebiet	NEIN			
24		landesbedeutsame Kulturlandschaften	NEIN			
25		Landschaftsbild mit herausragender Bedeutung	NEIN			
26		Hochwasserrisikogebiete	NEIN			
27		Klimasensible Bereiche mit überregionaler Bedeutung	NEIN			
30		Bereiche zum Schutz der Landschaft und landschaftsorientierten Erholung (BSLE) (die nicht LSG sind)	NEIN			
32		Vorkommen planungsrelevanter Arten Tiere	NEIN			
32		Vorkommen planungsrelevanter Arten Pflanzen	NEIN			
33		Biotopverbundflächen (die nicht BSN/BSLE sind) & schutzwürdige Biotope	JA	jeweils geringfügig am Westrand: VB-MS-3710-019, Wald-Acker-Gruenland- Komplex zwischen Mesum und dem Emsdettener Venn - besondere Bedeutung, BK-3710-0017, Alter Waldbestand östlich von Mesum		
34		Blickbeziehungen/Sichtachsen zu Denkmälern	NEIN			
Abwägungsvorschlag			Bei dem betroffenen schutzwürdigen Boden Plaggenesch handelt es sich um ein verbreitetes Vorkommen im Gemeindegebiet. Der Biotopverbund / schutzwürdige Biotop entlang des vorhandenen Waldbestandes. ist möglichst zu integrieren und zu erhalten, um die dauerhafte Durchgängigkeit des Biotopverbundes zu gewährleisten. Auf den nachfolgenden Planungs- und Zulassungsebenen sind die Betroffenheiten zu berücksichtigen. <b>Die Fläche ist aus Freiraumsicht für eine Festlegung als ASB-P geeignet.</b>			


Sonstige Belange				
Kriterium/Bewertung begrenzend (hohes Gewicht, mittleres Gewicht, geringes Gewicht); begünstigend			JA/NEIN	Beschreibung
1/2	Ausschlusskriterium	Windenergiebereiche/Windkonzentrationszonen	NEIN	
7		Bereichen für die Sicherung und den Abbau oberflächennaher Bodenschätze (BSAB)	NEIN	
8		Bereiche für Aufschüttungen	NEIN	
9		Bereiche mit Zweckbindung	NEIN	
10		Störfallbetriebe	NEIN	
11		konkrete Leitungsführung & im Grundbuch dinglich gesicherter Schutzstreifen (Strom ab 110kV, Gas/Produkten ab 30cm)	NEIN	
14	Abwägungskriterien	Landwirtschaftliche Schwerpunktgebiete	NEIN	
15		landwirtschaftlich wertvolle Böden (Bodenwert >55)	NEIN	
21		Reservegebiete (Rohstoffe)	NEIN	
22/23		1000 m Puffer zu Windenergiebereichen/-konzentrationszonen	NEIN	
28		Freileitungen (ab 220kV; 400 m Abstand zu Wohnbebauung)	JA	Bereich liegt fast vollständig innerhalb des 400 m - Abstandes.
29		Agrarstrukturelle Belange (Flurbereinigungen)	NEIN	
31		erweiterte Lärmschutzzone	NEIN	
35		1500m Puffer zu Windenergiebereichen/-konzentrationszonen	NEIN	
43	qualifizierendes Kriterium	Lärmbelastung (Umgebungsärmkartierung)	JA	B 481
44		Bündelungspuffer für Leitungen um Trassen (doppelter Schutzstreifen bei Strom ab 110kV & Gas/Produkten ab 30cm; andere dafür nutzbare linienförmige Infrastruktur)	NEIN	
45/46		Altlasten/Kampfmittel	NEIN	
Abwägungsvorschlag			Aus raumordnerischer Sicht sollen Wohnbaugebiete nach Möglichkeit einen Abstand von 400 m zu Höchstspannungsfreileitungen von 220 kV oder mehr haben (vgl. Grundsatz 8.2-3 LEP NRW). Dieser Abstand wird zu diesem geplanten ASB-P nicht eingehalten. Jedoch rückt dieser ASB-P nicht näher an die Freileitung heran als der bestehende Siedlungsbereich. Auf den nachfolgenden Planungs- und Zulassungsebenen sind mögliche Konflikte von heranrückender Wohnbebauung an Höchstspannungsfreileitungen abzuwägen. Ebenso sind mögliche Lärmbelastungen auf den nachfolgenden Planungs- und Zulassungsebenen zu prüfen und zu berücksichtigen. Die Fläche ist für eine Festlegung als ASB-P geeignet.	

<b>Ergebnis Siedlungsflächenpotenzialmodell (SFPM)</b>	Die Fläche ist unter Berücksichtigung der betroffenen Freiraumkriterien und der sonstigen Belange <b>für eine Festlegung als ASB-P geeignet</b> . Da die Flächengröße über 10 ha liegt, wurde eine SUP durchgeführt.
--	---

<b>Ergebnis Strategische Umweltprüfung (SUP)*</b>	<p>Hinsichtlich des Kriteriums ‚schutzwürdige Böden‘ sind erhebliche Umweltauswirkungen zu erwarten. <b>In der schutzgutübergreifenden Gesamtbewertung für diesen Bereich führt dies</b> aufgrund der geringeren Gewichtung dieses Kriteriums <b>insgesamt nicht zu erheblichen Umweltauswirkungen</b>.</p> <p>Die Planungsregion ist großflächig durch klimarelevante bzw. schutzwürdige Böden charakterisiert. Eine Vermeidung der Inanspruchnahme von schutzwürdigen Böden durch eine Flächenanpassung / -verlagerung ist i.d.R. alternativlos, da auch hierdurch i.d.R. wieder schutzwürdige Böden betroffen sind (vgl. Kap. 4.4 und 4.6 des Umweltberichts).</p>
---	---

\*Inhalt des jeweiligen SUP-Prüfbogens, Tabelle 4 - Zusammenfassende Einschätzung der Erheblichkeit der Umweltauswirkungen

<b>raumordnerische Gesamtabwägung (SFPM &amp; SUP)</b>	
<p>Die SUP kommt zu dem Ergebnis, dass schutzübergreifend keine erheblichen Umweltauswirkungen zu erwarten sind.</p> <p>Die im SFPM betroffenen Freiraumkriterien und die sonstigen Belange sind auf den nachgeordneten Planungs- und Zulassungsebenen zu berücksichtigen.</p> <p><b>Insgesamt wird die Fläche für die ASB-P Festlegung als geeignet bewertet.</b></p>	

Allgemeine Informationen			Kartenausschnitt
Kreis	Steinfurt		
Kommune	Rheine		
Ortsteil	Gellendorf		
Gebietsbezeichnung	ST-RHEI-023 (neu)		
Größe [ha]	7 ha		
Geplante Regionalplanfestlegung	ASB-P		
Bisherige Regionalplanfestlegung	AFAB, BSLE, Wald		
Bemerkung/ Beschreibung	Konzept zentraler Orte	Grundzentrum	
	Anschluss an einen	ASB	
	Vorschlag der Kommune	JA	

Siedlungsstrukturelle Bewertung				
Kriterium/Bewertung ( <b>hohes Gewicht</b> , <b>mittleres Gewicht</b> , <b>geringes Gewicht</b> ); <b>begleitend</b>			JA/NEIN	Beschreibung
36	qualifizierende Kriterien	Erreichbarkeit des ZVB (10 min.)	JA	
37		Erreichbarkeit eines Schienenhaltepunktes (10 min.)	NEIN	
		Erreichbarkeit einer Schnellbushaltestelle (10 min.)	NEIN	
		Erreichbarkeit einer Regionalbushaltestelle (5 min.)	NEIN	
38		Entfernung einer Grundschule < 2000m	JA	
39		Anbindung an überörtliche Verkehrsinfrastruktur/Ortsdurchfahrt	JA	L593
40		vorhandene Aufnahmefähigkeit technischer Infrastruktur	NEIN	
41		bestehende Zäsuren	NEIN	
42		Kommunale Konzepte	NEIN	
Abwägungsvorschlag			Aus siedlungsstruktureller Sicht ist die Fläche als ASB-P geeignet.	

Freiraumbezogene Bewertung						
Kriterium/Bewertung ( <b>hohes Gewicht</b> , <b>mittleres Gewicht</b> , <b>geringes Gewicht</b> ); <b>begleitend</b>		begrenzend	JA/NEIN	Beschreibung	Mögliche Entlassung aus dem Landschaftsschutz/ Ausgleich möglich	Einschätzung der HNB & UNB
3	Ausschlusskriterium	FFH / Vogelschutzgebiet	NEIN			
4		Naturschutzgebiet	NEIN			
5		Wasserschutzgebiet Zone I & II	NEIN			
6		festgesetzte & vorläufige Überschwemmungsgebiete, Überschwemmungsbereiche	NEIN			

12	Abwägungskriterium	Bereich zum Schutz der Natur (BSN) (die nicht durch Ausschlusskriterien abgedeckt sind)	NEIN			
13		verfahrenskritische Vorkommen planungsrelevanter Arten Tiere	NEIN			
13		verfahrenskritische Vorkommen planungsrelevante Arten Pflanzen	NEIN			
16		Biotope gem. § 30 BNatschG bzw. § 42 LNatSchG NRW	NEIN			
17		Waldbereich	JA	geringfügige Betroffenheit eines Waldbereichs im nordöstlichen Teil des ASB-P (< 0,5 ha), integrierbar		
18		Schutzwürdige Böden mit sehr hoher Funktionserfüllung	JA	teilweise Plaggenesch; Funktionserfüllung sehr hoch, verbreitetes Vorkommen im Stadtgebiet		
19		Wasserschutzgebiet Zone III A-C	NEIN			
20		Landschaftsschutzgebiet	NEIN			
24		landesbedeutsame Kulturlandschaften	NEIN			
25		Landschaftsbild mit herausragender Bedeutung	NEIN			
26		Hochwasserrisikogebiete	JA	sehr geringfügige Betroffenheit eines Hochwasserrisikogebiets niedriger Wahrscheinlichkeit (Hqextrem)		
27		Klimasensible Bereiche mit überregionaler Bedeutung	NEIN			
30		Bereiche zum Schutz der Landschaft und landschaftsorientierten Erholung (BSLE) (die nicht LSG sind)	JA	teilweise BSLE; sehr geringfügige Betroffenheit einer Biotopverbundfläche und eines geschützten Biotops im südlichen Bereich an der L 593  Biotopverbundfläche von besonderer Bedeutung (Stufe 2): VB-MS-3710-011: Dünenkomplexe und alte Emsrinne zwischen Elte und Gellendorf schutzwürdiges Biotop: BK-3710-0039: Dünenfeld nördlich Gellendorf		
32		Vorkommen planungsrelevanter Arten Tiere	NEIN			
32		Vorkommen planungsrelevanter Arten Pflanzen	NEIN			
33		Biotopverbundflächen (die nicht BSN/BSLE sind) & schutzwürdige Biotope	NEIN			
34	Blickbeziehungen/Sichtachsen zu Denkmälern	NEIN				
Abwägungsvorschlag		<p>Der Waldbereich wird auf Grund seiner Größe im Regionalplan überplant, scheint jedoch bei Umsetzung in den Siedlungsbereich integrierbar. In der nachfolgenden Bauleitplanung ist der Erhalt mit entsprechender Darstellung im FNP anzustreben. Bei Inanspruchnahme ist eine entsprechende Ersatzaufforstung gem. der gesetzl. Vorgaben zu leisten.</p> <p>Aufgrund der parzellenunscharfen Festlegungen des Regionalplans und seines Maßstabes von 1:50.000 ist die sehr geringfügige Betroffenheit des Hochwasserrisikogebiets, der Biotopverbundfläche und eines geschützten Biotops im Bereich der L 593 zu vernachlässigen.</p> <p>Die Betroffenheit des schutzwürdigen Bodens, der im Stadtgebiet verbreitet vorkommt, ist im Rahmen der nachfolgenden Planungs- und Zulassungsebenen zu berücksichtigen.</p> <p>Die Fläche ist aus Freiraumsicht für eine Festlegung als ASB-P geeignet.</p>				

Sonstige Belange				
Kriterium/Bewertung ( <b>hohes Gewicht</b> , <b>mittleres Gewicht</b> , <b>geringes Gewicht</b> ); <b>begleitend</b>		begrenzend	JA/NEIN	Beschreibung
1/2	Ausschlusskriterium	Windenergiebereiche/Windkonzentrationszonen	NEIN	
7		Bereichen für die Sicherung und den Abbau oberflächennaher Bodenschätze (BSAB)	NEIN	
8		Bereiche für Aufschüttungen	NEIN	
9		Bereiche mit Zweckbindung	NEIN	
10		Störfallbetriebe	NEIN	
11		konkrete Leitungsführung & im Grundbuch dinglich gesicherter Schutzstreifen (Strom ab 110kV, Gas/Produkten ab 30cm)	NEIN	
14	Abwägungskriterien	Landwirtschaftliche Schwerpunktgebiete	NEIN	
15		landwirtschaftlich wertvolle Böden (Bodenwert >55)	NEIN	
21		Reservegebiete (Rohstoffe)	NEIN	
22/23		1000 m Puffer zu Windenergiebereichen/-konzentrationszonen	NEIN	
28		Freileitungen (ab 220kV; 400 m Abstand zu Wohnbebauung)	NEIN	
29		Agrarstrukturelle Belange (Flurbereinigungen)	NEIN	
31		erweiterte Lärmschutzzone	NEIN	
35		1500m Puffer zu Windenergiebereichen/-konzentrationszonen	NEIN	
43	qualifizierendes Kriterium	Lärmbelastung (Umgebungslärmkartierung)	JA	Schientrasse
44		Bündelungspuffer für Leitungen um Trassen (doppelter Schutzstreifen bei Strom ab 110kV & Gas/Produkten ab 30cm; andere dafür nutzbare linienförmige Infrastruktur)	NEIN	
45/46		Altlasten/Kampfmittel	NEIN	
Abwägungsvorschlag			Mögliche Lärmbelastungen durch die Schientrasse sind auf den nachfolgenden Planungs- und Zulassungsebenen zu prüfen und zu berücksichtigen. Die Fläche ist als ASB-P geeignet	

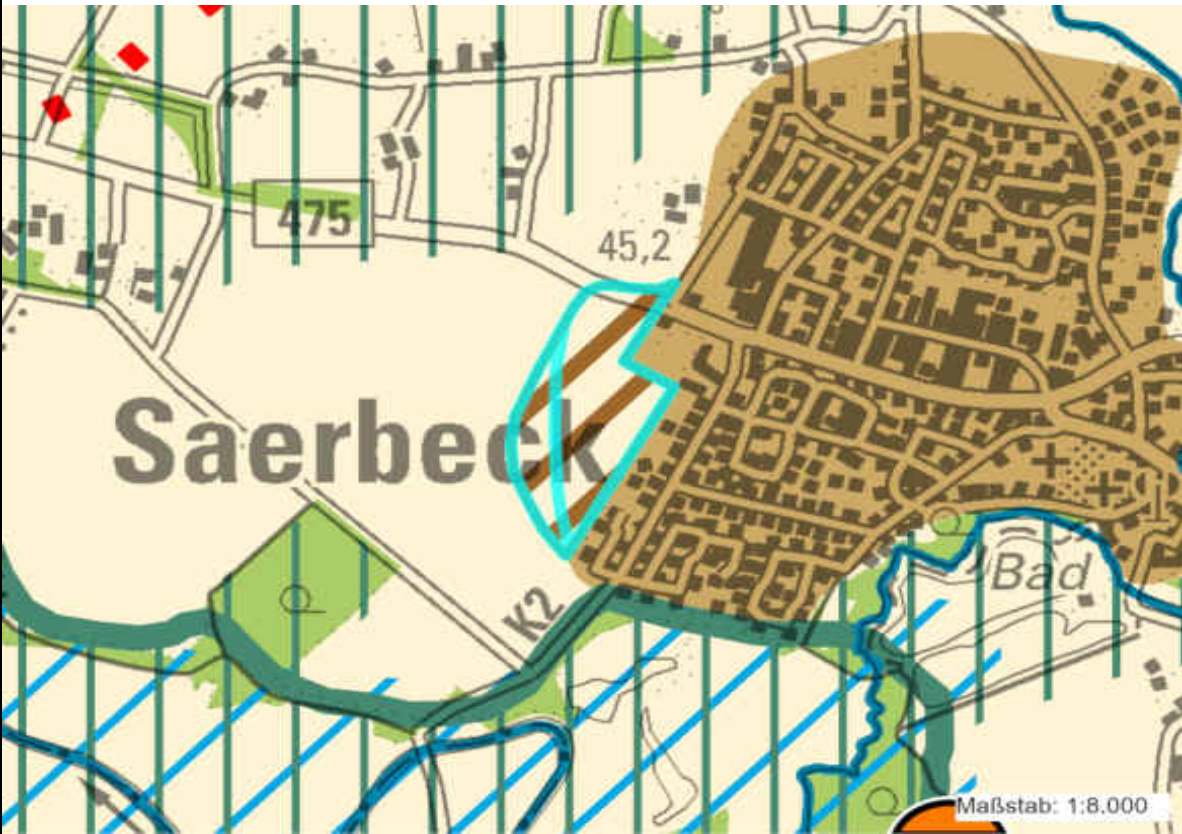
<b>Ergebnis Siedlungsflächenpotenzialmodell (SFPM)</b>	<p>Die Fläche ist Berücksichtigung der betroffenen Freiraumbelange und des sonstigen Belangs als ASB-P geeignet.</p> <p>Da im Umfeld ein FFH-Gebiet vorhanden ist, wurde unabhängig von der Flächengröße eine SUP wie auch eine FFH-Vorprüfung durchgeführt.</p>
--	--

<b>Ergebnis Strategische Umweltprüfung (SUP)*</b>	<p>Erhebliche Beeinträchtigungen sind für das Naturschutzgebiet nicht zu erwarten, da es im Umfeld des Plangebietes flächengleich mit dem FFH-Gebiet „Emsaue“ ist, für das eine FFH-Vorprüfung durchgeführt wurde. Im Ergebnis der Vorprüfung wurden Beeinträchtigungen des FFH-Gebietes durch das Plangebiet ausgeschlossen, so dass auch keine erheblichen Umweltauswirkungen auf das betroffene Naturschutzgebiet zu erwarten sind.</p> <p>Hinsichtlich der schutzgutbezogenen Beurteilung sind voraussichtlich bei vier Kriterien (schutzwürdige Böden, klimatische und lufthygienische Ausgleichsräume, Landschaftsbild, Kulturlandschaft) erhebliche Umweltauswirkungen zu erwarten, so dass die Umweltauswirkungen schutzgutübergreifend als erheblich eingeschätzt werden.</p> <p>Die Planungsregion ist großflächig durch klimarelevante bzw. schutzwürdige Böden charakterisiert. Eine Vermeidung der Inanspruchnahme von schutzwürdigen Böden durch eine Flächenanpassung / -verlagerung ist i.d.R. alternativlos, da auch hierdurch i.d.R. wieder schutzwürdige Böden betroffen sind (vgl. Kap. 4.4 und 4.6 des Umweltberichts).</p> <p>Bereiche mit mindestens sehr hoher Bedeutung für die Klimafunktionen befinden sich i.d.R. umliegend um bestehende Siedlungsflächen, da diesen Bereichen i.d.R. aufgrund des Siedlungsbezuges eine Ausgleichsfunktion für das innerörtliche / innerstädtische Klima zukommt (vgl. Kap. 4.6 des Umweltberichts). Da die Plangebiete der ASB-P und GIB-P zur Vermeidung einer Zersiedelung der Landschaft überwiegend an vorhandene Siedlungsflächen angrenzen, erfolgt hierdurch meist auch eine Überlagerung von Flächen mit Bedeutung für das Klima. Durch eine Verlegung oder Veränderung der Flächen an andere Siedlungsränder ist i.d.R. keine Vermeidung der Betroffenheit zu erreichen.</p> <p>Das Münsterland ist nahezu flächendeckend von Bedeutung für die historische Kulturlandschaft (vgl. Kap. 4.8 des Umweltberichts). Aufgrund des hohen Flächen-anteils an regional bedeutsamen Kulturlandschaftsbereichen lässt sich eine Überlagerung der Kulturlandschaft mit den Plangebieten i.d.R. nicht vermeiden, eine Anpassung von Plangebieten stellt daher i.d.R. keine Alternative dar.</p>
---	--

\*Inhalt des jeweiligen SUP-Prüfbogens, Tabelle 4 - Zusammenfassende Einschätzung der Erheblichkeit der Umweltauswirkungen

<b>raumordnerische Gesamtabwägung (SFPM &amp; SUP)</b>	
<p>Auch wenn in der SUP die Umweltauswirkungen schutzgutübergreifend als erheblich eingeschätzt werden, können durch Veränderung der Fläche oder eine alternative Verortung der Fläche die Betroffenheiten nicht vermieden werden. Die Betroffenheit des im Plangebiet vorhandenen Landschaftsbildes von besondere Bedeutung ist im Rahmen der nachfolgenden Planungs- und Zulassungsebenen zu berücksichtigen.</p> <p>Die im SFPM betroffenen Freiraumkriterien sind auf den nachgeordneten Planungs- und Zulassungsebenen zu berücksichtigen. Sie sind vermeidbar oder ausgleichbar.</p> <p>Die Fläche ist als ASB-P geeignet.</p>	



Allgemeine Informationen			Kartenausschnitt
<div></div>	Kreis	Steinfurt	
	Kommune	Saerbeck	
	Ortsteil	Saerbeck	
	Gebietsbezeichnung	ST-SAER-001	
	Größe [ha]	001a: 7 001b: 2	
	Geplante Regionalplanfestlegung	ASB-P	
	Bisherige Regionalplanfestlegung	001a: ASB 001b: AFAB	
<div></div>	Konzept zentraler Orte		Grundzentrum
	Anschluss an einen		ZASB
	Vorschlag der Kommune		JA

Siedlungsstrukturelle Bewertung				
Kriterium/Bewertung begrenzend (hohes <b>Rot</b> es Gewicht, mittleres <b>Orange</b> s Gewicht, geringes <b>Grün</b> es Gewicht); <i>begünstigend</i>			JA/NEIN	Beschreibung
36	qualifizierende Kriterien	Erreichbarkeit des ZVB ( 5 min.)	NEIN	
37		Erreichbarkeit eines Schienenhaltepunktes (10 min.)	NEIN	
		Erreichbarkeit einer Schnellbushaltestelle (10 min.)	JA	
		Erreichbarkeit einer Regionalbushaltestelle (5 min.)	JA	
38		Entfernung einer Grundschule < 2000m	JA	
39		Anbindung an überörtliche Verkehrsinfrastruktur/Ortsdurchfahrt	JA	B 475, B 219, K 2
40		vorhandene Aufnahmefähigkeit technischer Infrastruktur	JA	
41		bestehende Zäsuren	NEIN	
42		Kommunale Konzepte	NEIN	
Abwägungsvorschlag			Aus siedlungsstruktureller Sicht ist die Fläche als ASB-P geeignet.	

Freiraumbezogene Bewertung						
Kriterium/Bewertung begrenzend (hohes Gewicht, mittleres Gewicht, geringes Gewicht); begleitend			JA/NEIN	Beschreibung	Mögliche Entlassung aus dem Landschaftsschutz/ Ausgleich möglich	Einschätzung der HNB & UNB
3	Ausschlusskriterium	FFH / Vogelschutzgebiet	NEIN			
4		Naturschutzgebiet	NEIN			
5		Wasserschutzgebiet Zone I & II	NEIN			
6		festgesetzte & vorläufige Überschwemmungsgebiete, Überschwemmungsbereiche	NEIN			
12	Abwägungskriterium	Bereich zum Schutz der Natur (BSN) (die nicht durch Ausschlusskriterien abgedeckt sind)	NEIN			
13		verfahrenskritische Vorkommen planungsrelevanter Arten Tiere	NEIN			
13		verfahrenskritische Vorkommen planungsrelevante Arten Pflanzen	NEIN			
16		Biotop gem. § 30 BNatSchG bzw. § 42 LNatSchG NRW	NEIN			
17		Waldbereich	NEIN			
18		Schutzwürdige Böden mit sehr hoher Funktionserfüllung	JA	vollständig Plaggenesch mit sehr hoher Funktionserfüllung als Archiv der Kulturgeschichte, verbreitetes Vorkommen im Gemeindegebiet		
19		Wasserschutzgebiet Zone III A-C	NEIN			
20		Landschaftsschutzgebiet	NEIN			
24		landesbedeutsame Kulturlandschaften	NEIN			
25		Landschaftsbild mit herausragender Bedeutung	NEIN			
26		Hochwasserrisikogebiete	NEIN			
27		Klimasensible Bereiche mit überregionaler Bedeutung	NEIN			
30		Bereiche zum Schutz der Landschaft und landschaftsorientierten Erholung (BSLE) (die nicht LSG sind)	NEIN			
32		Vorkommen planungsrelevanter Arten Tiere	NEIN			
32		Vorkommen planungsrelevanter Arten Pflanzen	NEIN			
33		Biotopverbundflächen (die nicht BSN/BSLE sind) & schutzwürdige Biotop	NEIN			
34		Blickbeziehungen/Sichtachsen zu Denkmälern	NEIN			
Abwägungsvorschlag			Die Betroffenheit des schutzwürdigen Bodens ist im Rahmen der nachfolgenden Planungs- und Zulassungsebenen zu berücksichtigen. Die Fläche ist aus Freiraumsicht für eine Festlegung als ASB-P geeignet.			


Sonstige Belange				
Kriterium/Bewertung begrenzend (hohes Gewicht, mittleres Gewicht, geringes Gewicht); begleitend			JA/NEIN	Beschreibung
1/2	Ausschlusskriterium	Windenergiebereiche/Windkonzentrationszonen	NEIN	
7		Bereichen für die Sicherung und den Abbau oberflächennaher Bodenschätze (BSAB)	NEIN	
8		Bereiche für Aufschüttungen	NEIN	
9		Bereiche mit Zweckbindung	NEIN	
10		Störfallbetriebe	NEIN	
11		konkrete Leitungsführung & im Grundbuch dinglich gesicherter Schutzstreifen (Strom ab 110kV, Gas/Produkten ab 30cm)	NEIN	
14	Abwägungskriterien	Landwirtschaftliche Schwerpunktgebiete	NEIN	
15		landwirtschaftlich wertvolle Böden (Bodenwert >55)	NEIN	
21		Reservegebiete (Rohstoffe)	NEIN	
22/23		1000 m Puffer zu Windenergiebereichen/-konzentrationszonen	NEIN	
28		Freileitungen (ab 220kV; 400 m Abstand zu Wohnbebauung)	NEIN	
29		Agrarstrukturelle Belange (Flurbereinigungen)	NEIN	
31		erweiterte Lärmschutzzone	NEIN	
35		1500m Puffer zu Windenergiebereichen/-konzentrationszonen	NEIN	
43	qualifizierendes Kriterium	Lärmbelastung (Umgebungsärmkartierung)	NEIN	
44		Bündelungspuffer für Leitungen um Trassen (doppelter Schutzstreifen bei Strom ab 110kV & Gas/Produkten ab 30cm; andere dafür nutzbare linienförmige Infrastruktur)	NEIN	
45/46		Altlasten/Kampfmittel	NEIN	
Abwägungsvorschlag			Die Fläche ist als ASB-P geeignet.	

Ergebnis Siedlungsflächenpotenzialmodell (SFPM)	<p>Die Fläche ist unter Berücksichtigung des betroffenen Freiraumkriteriums <b>für eine Festlegung als ASB-P geeignet</b>.</p> <p>001a: Es handelt sich hier um eine Altfestlegung für die keine erneute SUP durchgeführt wurde.</p> <p>001b: Aufgrund der Nähe zum FFH Gebiet und zum NSG Emsaue wurde hier eine SUP durchgeführt.</p>
---	---

Ergebnis Strategische Umweltprüfung (SUP)*	<p>Erhebliche Beeinträchtigungen sind für das Naturschutzgebiet nicht zu erwarten, da es im Umfeld des Plangebietes flächengleich mit dem FFH-Gebiet „Emsaue“ ist, für das eine FFH-Vorprüfung durchgeführt wurde. Im Ergebnis der Vorprüfung wurden Beeinträchtigungen des FFH-Gebietes durch das Plangebiet ausgeschlossen, so dass auch keine erheblichen Umweltauswirkungen auf das betroffene Naturschutzgebiet zu erwarten sind.</p> <p>Auch die Umweltauswirkungen bezogen auf die Landschaftsbildeinheit mit herausragender Bedeutung werden als nicht erheblich eingeschätzt. Die Landschaftsbildeinheit ragt in das südliche Umfeld hinein und ist hier mehr oder weniger deckungsgleich mit den FFH-Gebiet und dem NSG. Das Plangebiet wird bei Umsetzung eine Siedlungsfläche angrenzend an bestehende Siedlungsflächen darstellen.</p> <p>Hinsichtlich der schutzgutbezogenen Beurteilung sind demnach voraussichtlich bei drei Kriterien (schutzwürdige Böden, klimatische und lufthygienische Ausgleichsräume, Kulturlandschaft) erhebliche Umweltauswirkungen zu erwarten, so dass <b>die Umweltauswirkungen schutzgutübergreifend als erheblich eingeschätzt werden</b>.</p> <p>Die Planungsregion ist großflächig durch klimarelevante bzw. schutzwürdige Böden charakterisiert. Eine Vermeidung der Inanspruchnahme von schutzwürdigen Böden durch eine Flächenanpassung / -verlagerung ist i.d.R. alternativlos, da auch hierdurch i.d.R. wieder schutzwürdige Böden betroffen sind (vgl. Kap. 4.4 und 4.6 des Umweltberichts).</p> <p>Bereiche mit mindestens sehr hoher Bedeutung für die Klimafunktionen befinden sich i.d.R. umliegend um bestehende Siedlungsflächen, da diesen Bereichen i.d.R. aufgrund des Siedlungsbezuges eine Ausgleichsfunktion für das innerörtliche / innerstädtische Klima zukommt (vgl. Kap. 4.6 des Umweltberichts). Da die Plangebiete der ASB-P und GIB-P zur Vermeidung einer Zersiedelung der Landschaft überwiegend an vorhandene Siedlungsflächen angrenzen, erfolgt hierdurch meist auch eine Überlagerung von Flächen mit Bedeutung für das Klima. Durch eine Verlegung oder Veränderung der Flächen an andere Siedlungsränder ist i.d.R. keine Vermeidung der Betroffenheit zu erreichen.</p> <p>Das Münsterland ist nahezu flächendeckend von Bedeutung für die historische Kulturlandschaft (vgl. Kap. 4.8 des Umweltberichts). Aufgrund des hohen Flächenanteils an regional bedeutsamen Kulturlandschaftsbereichen lässt sich eine Überlagerung der Kulturlandschaft mit den Plangebieten i.d.R. nicht vermeiden, eine Anpassung von Plangebieten stellt daher i.d.R. keine Alternative dar.</p>
--	--

\*Inhalt des jeweiligen SUP-Prüfbogens, Tabelle 4 - Zusammenfassende Einschätzung der Erheblichkeit der Umweltauswirkungen

raumordnerische Gesamtabwägung (SFPM & SUP)
<p>Auch wenn in der SUP die Umweltauswirkungen schutzgutübergreifend als erheblich eingeschätzt werden, können durch Veränderung der Fläche oder eine alternative Verortung der Fläche die Betroffenheiten nicht vermieden werden. Die im SFPM betroffenen Freiraumkriterien sind auf den nachgeordneten Planungs- und Zulassungsebenen zu berücksichtigen. Sie sind vermeidbar oder ausgleichbar.</p> <p><b>Insgesamt wird die Fläche für die ASB-P Festlegung als geeignet bewertet.</b></p>

Allgemeine Informationen			Kartenausschnitt
Kreis	Steinfurt		
Kommune	Saerbeck		
Ortsteil	Saerbeck		
Gebietsbezeichnung	ST-SAER-002		
Größe [ha]	10		
Geplante Regionalplanfestlegung	ASB-P		
Bisherige Regionalplanfestlegung	AFAB, geringfügig ASB		
Bemerkung/ Beschreibung	Konzept zentraler Orte	Grundzentrum	
	Anschluss an einen	ZASB	
	Vorschlag der Kommune	JA	

Siedlungsstrukturelle Bewertung				
Kriterium/Bewertung begrenzend (hohes Gewicht, mittleres Gewicht, geringes Gewicht); begünstigend			JA/NEIN	Beschreibung
36	qualifizierende Kriterien	Erreichbarkeit des ZVB ( 5 min.)	JA	
37		Erreichbarkeit eines Schienenhaltepunktes (10 min.)	NEIN	
		Erreichbarkeit einer Schnellbushaltestelle (10 min.)	JA	
		Erreichbarkeit einer Regionalbushaltestelle (5 min.)	NEIN	
38		Entfernung einer Grundschule < 2000m	JA	
39		Anbindung an überörtliche Verkehrsinfrastruktur/Ortsdurchfahrt	JA	B 475, B 219, K 2
40		vorhandene Aufnahmefähigkeit technischer Infrastruktur	JA	
41		bestehende Zäsuren	NEIN	
42		Kommunale Konzepte	NEIN	
Abwägungsvorschlag			Aus siedlungsstruktureller Sicht ist die Fläche als ASB-P geeignet.	

Freiraumbezogene Bewertung						
Kriterium/Bewertung begrenzend (hohes Gewicht, mittleres Gewicht, geringes Gewicht); begleitend			JA/NEIN	Beschreibung	Mögliche Entlassung aus dem Landschaftsschutz/ Ausgleich möglich	Einschätzung der HNB & UNB
3	Ausschlusskriterium	FFH / Vogelschutzgebiet	NEIN			
4		Naturschutzgebiet	NEIN			
5		Wasserschutzgebiet Zone I & II	NEIN			
6		festgesetzte & vorläufige Überschwemmungsgebiete, Überschwemmungsbereiche	NEIN			
12	Abwägungskriterium	Bereich zum Schutz der Natur (BSN) (die nicht durch Ausschlusskriterien abgedeckt sind)	NEIN			
13		verfahrenskritische Vorkommen planungsrelevanter Arten Tiere	NEIN			
13		verfahrenskritische Vorkommen planungsrelevante Arten Pflanzen	NEIN			
16		Biotop gem. § 30 BNatSchG bzw. § 42 LNatSchG NRW	NEIN			
17		Waldbereich	NEIN			
18		Schutzwürdige Böden mit sehr hoher Funktionserfüllung	JA	vollständig Plaggenesche mit sehr hoher Funktionserfüllung als Archiv der Kulturgeschichte, verbreitetes Vorkommen im Gemeindegebiet		
19		Wasserschutzgebiet Zone III A-C	NEIN			
20		Landschaftsschutzgebiet	NEIN			
24		landesbedeutsame Kulturlandschaften	NEIN			
25		Landschaftsbild mit herausragender Bedeutung	NEIN			
26		Hochwasserrisikogebiete	NEIN			
27		Klimasensible Bereiche mit überregionaler Bedeutung	NEIN			
30		Bereiche zum Schutz der Landschaft und landschaftsorientierten Erholung (BSLE) (die nicht LSG sind)	NEIN			
32		Vorkommen planungsrelevanter Arten Tiere	NEIN			
32		Vorkommen planungsrelevanter Arten Pflanzen	NEIN			
33		Biotopverbundflächen (die nicht BSN/BSLE sind) & schutzwürdige Biotop	NEIN			
34		Blickbeziehungen/Sichtachsen zu Denkmälern	NEIN			
Abwägungsvorschlag			Die Betroffenheit des schutzwürdigen Bodens ist im Rahmen der nachfolgenden Planungs- und Zulassungsebenen zu berücksichtigen. Die Fläche ist aus Freiraumsicht für eine Festlegung als ASB-P geeignet.			



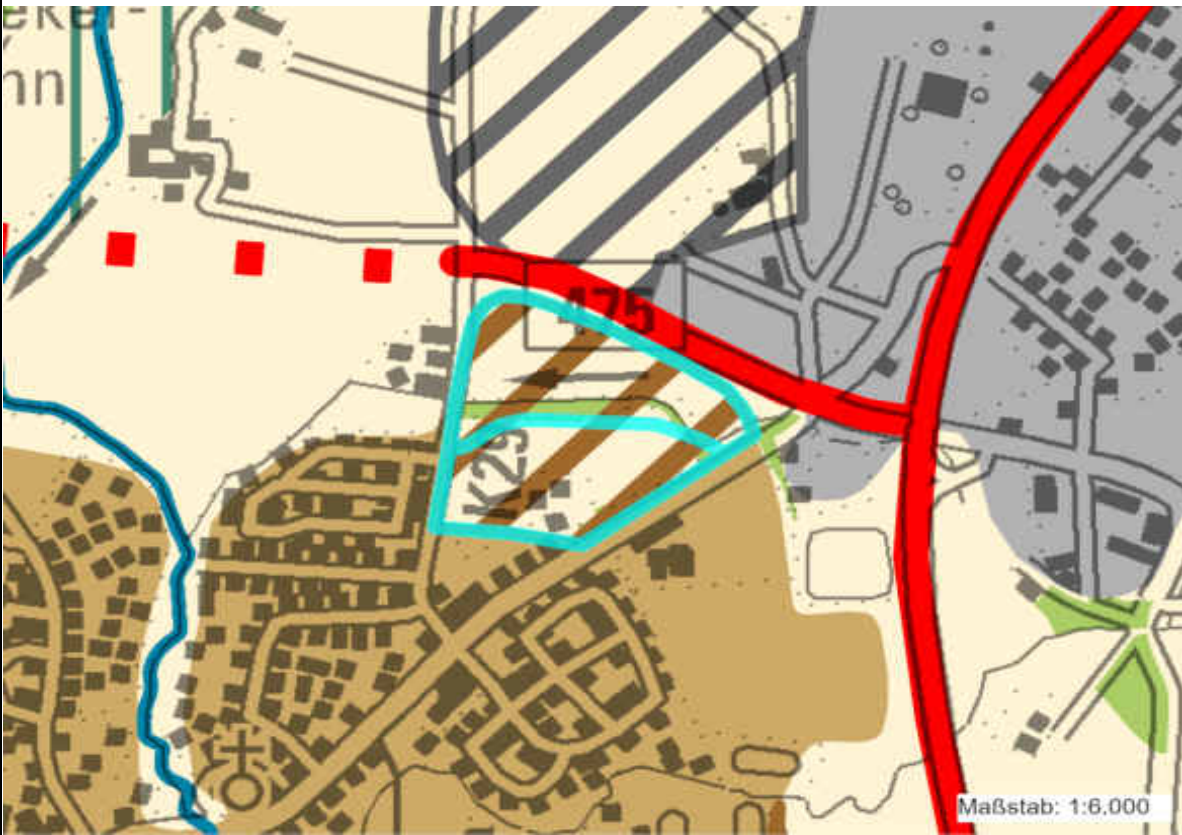
Sonstige Belange				
Kriterium/Bewertung begrenzend (hohes Gewicht, mittleres Gewicht, geringes Gewicht); begünstigend			JA/NEIN	Beschreibung
1/2	Ausschlusskriterium	Windenergiebereiche/Windkonzentrationszonen	NEIN	
7		Bereichen für die Sicherung und den Abbau oberflächennaher Bodenschätze (BSAB)	NEIN	
8		Bereiche für Aufschüttungen	NEIN	
9		Bereiche mit Zweckbindung	NEIN	
10		Störfallbetriebe	NEIN	
11		konkrete Leitungsführung & im Grundbuch dinglich gesicherter Schutzstreifen (Strom ab 110kV, Gas/Produkten ab 30cm)	JA	Wasserleitung
14	Abwägungskriterien	Landwirtschaftliche Schwerpunktgebiete	NEIN	
15		landwirtschaftlich wertvolle Böden (Bodenwert >55)	NEIN	
21		Reservegebiete (Rohstoffe)	NEIN	
22/23		1000 m Puffer zu Windenergiebereichen/-konzentrationszonen	NEIN	
28		Freileitungen (ab 220kV; 400 m Abstand zu Wohnbebauung)	NEIN	
29		Agrarstrukturelle Belange (Flurbereinigungen)	NEIN	
31		erweiterte Lärmschutzzone	NEIN	
35		1500m Puffer zu Windenergiebereichen/-konzentrationszonen	NEIN	
43	qualifizierendes Kriterium	Lärmbelastung (Umgebungsärmkartierung)	NEIN	
44		Bündelungspuffer für Leitungen um Trassen (doppelter Schutzstreifen bei Strom ab 110kV & Gas/Produkten ab 30cm; andere dafür nutzbare linienförmige Infrastruktur)	NEIN	
45/46		Altlasten/Kampfmittel	NEIN	
Abwägungsvorschlag			Der Schutzstreifen der vorhandenen Wasserleitung muss entsprechend der geltenden Vorgaben freigehalten werden. Eine Beeinträchtigung der Leitung ist auszuschließen. Da die Leitung nur den Randbereich des ASB-P tangiert, verbleibt ausreichend Raum für die künftige Siedlungsentwicklung. <b>Die Fläche ist als ASB-P geeignet.</b>	

<b>Ergebnis Siedlungsflächenpotenzialmodell (SFPM)</b>	Die Fläche ist unter Berücksichtigung des betroffenen Freiraumkriteriums und des sonstigen Belanges <b>für eine Festlegung als ASB-P geeignet</b> . Aufgrund der Flächengröße von > 10 ha wurde hier eine SUP durchgeführt.
--	---

<b>Ergebnis Strategische Umweltprüfung (SUP)*</b>	<p>Hinsichtlich der schutzgutbezogenen Beurteilung sind voraussichtlich bei zwei Kriterien (schutzwürdige Böden, klimatische und lufthygienische Ausgleichsräume) erhebliche Umweltauswirkungen zu erwarten, so dass <b>die Umweltauswirkungen schutzgutübergreifend als erheblich eingeschätzt werden</b>.</p> <p>Die Planungsregion ist großflächig durch klimarelevante bzw. schutzwürdige Böden charakterisiert. Eine Vermeidung der Inanspruchnahme von schutzwürdigen Böden durch eine Flächenanpassung / -verlagerung ist i.d.R. alternativlos, da auch hierdurch i.d.R. wieder schutzwürdige Böden betroffen sind (vgl. Kap. 4.4 und 4.6 des Umweltberichts).</p> <p>Bereiche mit mindestens sehr hoher Bedeutung für die Klimafunktionen befinden sich i.d.R. umliegend um bestehende Siedlungsflächen, da diesen Bereichen i.d.R. aufgrund des Siedlungsbezuges eine Ausgleichsfunktion für das innerörtliche / innerstädtische Klima zukommt (vgl. Kap. 4.6 des Umweltberichts). Da die Plangebiete der ASB-P und GIB-P zur Vermeidung einer Zersiedelung der Landschaft überwiegend an vorhandene Siedlungsflächen angrenzen, erfolgt hierdurch meist auch eine Überlagerung von Flächen mit Bedeutung für das Klima. Durch eine Verlegung oder Veränderung der Flächen an andere Siedlungsränder ist i.d.R. keine Vermeidung der Betroffenheit zu erreichen.</p>
---	---

\*Inhalt des jeweiligen SUP-Prüfbogens, Tabelle 4 - Zusammenfassende Einschätzung der Erheblichkeit der Umweltauswirkungen

<b>raumordnerische Gesamtabwägung (SFPM &amp; SUP)</b>	
<p>Auch wenn in der SUP die Umweltauswirkungen schutzgutübergreifend als erheblich eingeschätzt werden, können durch Veränderung der Fläche oder eine alternative Verortung der Fläche die Betroffenheiten nicht vermieden werden. Die Betroffenheiten des im SFPM genannten Freiraumkriteriums und der sonstigen Belange sind auf den nachgeordneten Planungs- und Zulassungsebenen zu berücksichtigen.</p> <p><b>Insgesamt wird die Fläche für die ASB-P Festlegung als geeignet bewertet.</b></p>	

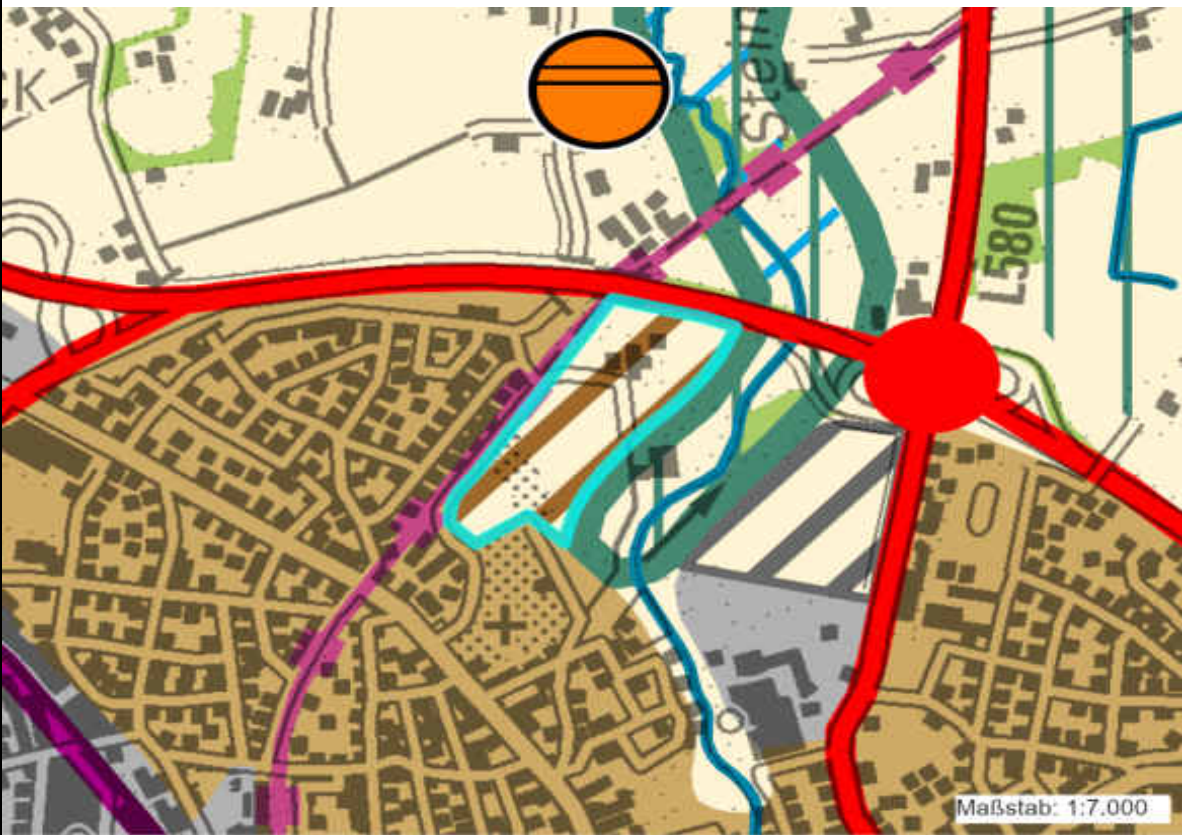
Allgemeine Informationen			Kartenausschnitt
Kreis	Steinfurt		
Kommune	Saerbeck		
Ortsteil	Saerbeck		
Gebietsbezeichnung	ST-SAER-003		
Größe [ha]	003a: 5 003b: 6		
Geplante Regionalplanfestlegung	ASB-P		
Bisherige Regionalplanfestlegung	003a: ASB 003b: AFAB, Waldbereich (< 2 ha)		
Bemerkung/ Beschreibung	Konzept zentraler Orte	Grundzentrum	
	Anschluss an einen	ZASB	
	Vorschlag der Kommune	JA	

Siedlungsstrukturelle Bewertung				
Kriterium/Bewertung begrenzend (hohes Gewicht, mittleres Gewicht, geringes Gewicht); begleitend			JA/NEIN	Beschreibung
36	qualifizierende Kriterien	Erreichbarkeit des ZVB ( 5 min.)	JA	
37		Erreichbarkeit eines Schienenhaltepunktes (10 min.)	NEIN	
		Erreichbarkeit einer Schnellbushaltestelle (10 min.)	JA	
		Erreichbarkeit einer Regionalbushaltestelle (5 min.)	NEIN	
38		Entfernung einer Grundschule < 2000m	JA	
39		Anbindung an überörtliche Verkehrsinfrastruktur/Ortsdurchfahrt	JA	B 475, B 219, K 2
40		vorhandene Aufnahmefähigkeit technischer Infrastruktur	JA	
41		bestehende Zäsuren	NEIN	
42		Kommunale Konzepte	NEIN	
Abwägungsvorschlag			Aus siedlungsstruktureller Sicht ist die Fläche geeignet.	

Freiraumbezogene Bewertung						
Kriterium/Bewertung begrenzend (hohes Gewicht, mittleres Gewicht, geringes Gewicht); begleitend			JA/NEIN	Beschreibung	Mögliche Entlassung aus dem Landschaftsschutz/ Ausgleich möglich	Einschätzung der HNB & UNB
3	Ausschlusskriterium	FFH / Vogelschutzgebiet	NEIN			
4		Naturschutzgebiet	NEIN			
5		Wasserschutzgebiet Zone I & II	NEIN			
6		festgesetzte & vorläufige Überschwemmungsgebiete, Überschwemmungsbereiche	NEIN			
12	Abwägungskriterium	Bereich zum Schutz der Natur (BSN) (die nicht durch Ausschlusskriterien abgedeckt sind)	NEIN			
13		verfahrenskritische Vorkommen planungsrelevanter Arten Tiere	NEIN			
13		verfahrenskritische Vorkommen planungsrelevante Arten Pflanzen	NEIN			
16		Biotop gem. § 30 BNatSchG bzw. § 42 LNatSchG NRW	NEIN			
17		Waldbereich	JA	Waldbereich, integrierbar (< 2ha)		
18		Schutzwürdige Böden mit sehr hoher Funktionserfüllung	JA	vollständig Plaggenesch mit sehr hoher Funktionserfüllung als Archiv der Kulturgeschichte, häufiges Vorkommen im Gemeindegebiet		
19		Wasserschutzgebiet Zone III A-C	NEIN			
20		Landschaftsschutzgebiet	NEIN			
24		landesbedeutsame Kulturlandschaften	NEIN			
25		Landschaftsbild mit herausragender Bedeutung	NEIN			
26		Hochwasserrisikogebiete	NEIN			
27		Klimasensible Bereiche mit überregionaler Bedeutung	NEIN			
30		Bereiche zum Schutz der Landschaft und landschaftsorientierten Erholung (BSLE) (die nicht LSG sind)	NEIN			
32		Vorkommen planungsrelevanter Arten Tiere	NEIN			
32		Vorkommen planungsrelevanter Arten Pflanzen	NEIN			
33		Biotopverbundflächen (die nicht BSN/BSLE sind) & schutzwürdige Biotop	NEIN			
34		Blickbeziehungen/Sichtachsen zu Denkmälern	NEIN			
Abwägungsvorschlag			Der betroffene Waldbereich kann bei der künftigen Siedlungsentwicklung integriert werden. Die Betroffenheit des Waldbereiches sowie des schutzwürdigen Bodens, der im Gemeindegebiet häufig vorkommt, sind im Rahmen der nachfolgenden Planungs- und Zulassungsebenen zu berücksichtigen. Die Fläche ist aus Freiraumsicht für eine Festlegung als ASB-P geeignet.			

Sonstige Belange				
Kriterium/Bewertung begrenzend (hohes Gewicht, mittleres Gewicht, geringes Gewicht); begünstigend			JA/NEIN	Beschreibung
1/2	Ausschlusskriterium	Windenergiebereiche/Windkonzentrationszonen	NEIN	
7		Bereichen für die Sicherung und den Abbau oberflächennaher Bodenschätze (BSAB)	NEIN	
8		Bereiche für Aufschüttungen	NEIN	
9		Bereiche mit Zweckbindung	NEIN	
10		Störfallbetriebe	NEIN	
11		konkrete Leitungsführung & im Grundbuch dinglich gesicherter Schutzstreifen (Strom ab 110kV, Gas/Produkten ab 30cm)	NEIN	
14	Abwägungskriterien	Landwirtschaftliche Schwerpunktgebiete	NEIN	
15		landwirtschaftlich wertvolle Böden (Bodenwert >55)	NEIN	
21		Reservegebiete (Rohstoffe)	NEIN	
22/23		1000 m Puffer zu Windenergiebereichen/-konzentrationszonen	NEIN	
28		Freileitungen (ab 220kV; 400 m Abstand zu Wohnbebauung)	NEIN	
29		Agrarstrukturelle Belange (Flurbereinigungen)	NEIN	
31		erweiterte Lärmschutzzone	NEIN	
35		1500m Puffer zu Windenergiebereichen/-konzentrationszonen	NEIN	
43	qualifizierendes Kriterium	Lärmbelastung (Umgebungsärmkartierung)	NEIN	
44		Bündelungspuffer für Leitungen um Trassen (doppelter Schutzstreifen bei Strom ab 110kV & Gas/Produkten ab 30cm; andere dafür nutzbare linienförmige Infrastruktur)	NEIN	
45/46		Altlasten/Kampfmittel	NEIN	
Abwägungsvorschlag			Die Fläche ist als ASB-P geeignet.	

Gesamtabwägung	<p>Die Fläche ist siedlungsstrukturell und nach den aufgeführten Freiraumaspekten sowie sonstigen Belangen <b>für eine Festlegung als ASB-P geeignet</b>.</p> <p>Für den ASB-P sind auf der Ebene der Regionalplanung voraussichtlich keine erheblichen Umweltauswirkungen zu erwarten.</p> <p>003a: Es handelt sich hier um eine Altfestlegung für die keine erneute SUP durchgeführt wurde.</p> <p>003b: Aufgrund der Flächengröße von &lt; 10 ha und da SUP-relevante Kriterien nicht betroffen sind, wurde hier keine SUP durchgeführt.</p>
----------------	---

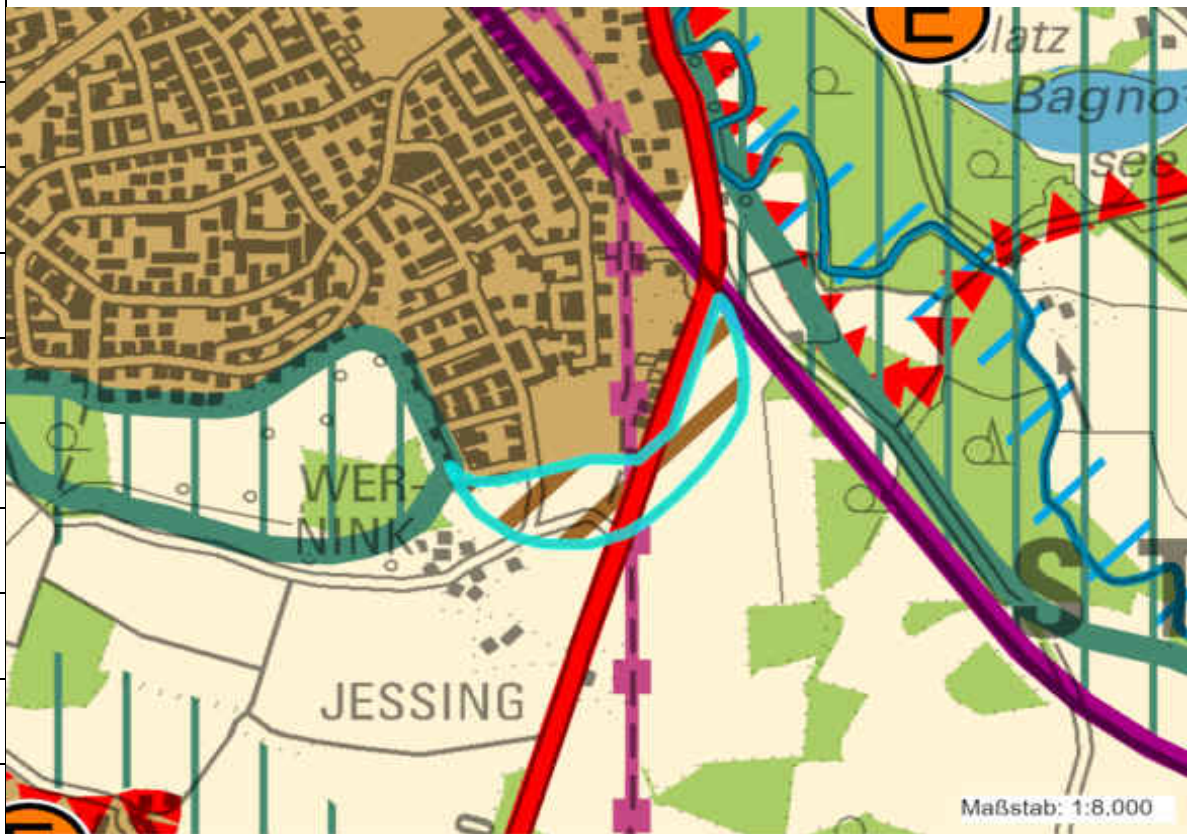
Allgemeine Informationen			Kartenausschnitt
	Kreis	Steinfurt	
	Kommune	Steinfurt	
	Ortsteil	Burgsteinfurt	
	Gebietsbezeichnung	ST-STEI-001	
	Größe [ha]	9	
	Geplante Regionalplanfestlegung	ASB-P	
	Bisherige Regionalplanfestlegung	AFAB	
	Bemerkung/ Beschreibung	Konzept zentraler Orte	Mittelzentrum
		Anschluss an einen	ZASB
Vorschlag der Kommune		JA	
			

Siedlungsstrukturelle Bewertung				
Kriterium/Bewertung begrenzend (hohes Gewicht, mittleres Gewicht, geringes Gewicht); begünstigend			JA/NEIN	Beschreibung
36	qualifizierende Kriterien	Erreichbarkeit des ZVB ( 10 min.)	JA	
37		Erreichbarkeit eines Schienenhaltepunktes (10 min.)	JA	
		Erreichbarkeit einer Schnellbushaltestelle (10 min.)	NEIN	
		Erreichbarkeit einer Regionalbushaltestelle (5 min.)	JA	
38		Entfernung einer Grundschule < 2000m	JA	
39		Anbindung an überörtliche Verkehrsinfrastruktur/Ortsdurchfahrt	JA	B54, L510, L559, K76
40		vorhandene Aufnahmefähigkeit technischer Infrastruktur	JA	
41		bestehende Zäsuren	NEIN	
42		Kommunale Konzepte	NEIN	
Abwägungsvorschlag			Aus siedlungsstruktureller Sicht ist die Fläche als ASB-P geeignet.	



Freiraumbezogene Bewertung						
Kriterium/Bewertung begrenzend (hohes Gewicht, mittleres Gewicht, geringes Gewicht); begleitend			JA/NEIN	Beschreibung	Mögliche Entlassung aus dem Landschaftsschutz/ Ausgleich möglich	Einschätzung der HNB & UNB
3	Ausschlusskriterium	FFH / Vogelschutzgebiet	NEIN			
4		Naturschutzgebiet	NEIN			
5		Wasserschutzgebiet Zone I & II	NEIN			
6		festgesetzte & vorläufige Überschwemmungsgebiete, Überschwemmungsbereiche	NEIN			
12	Abwägungskriterium	Bereich zum Schutz der Natur (BSN) (die nicht durch Ausschlusskriterien abgedeckt sind)	NEIN			
13		verfahrenskritische Vorkommen planungsrelevanter Arten Tiere	NEIN			
13		verfahrenskritische Vorkommen planungsrelevante Arten Pflanzen	NEIN			
16		Biotop gem. § 30 BNatSchG bzw. § 42 LNatSchG NRW	NEIN			
17		Waldbereich	NEIN			
18		Schutzwürdige Böden mit sehr hoher Funktionserfüllung	JA	Plaggenesch mit sehr hoher Funktionserfüllung, verbreitetes Vorkommen im Stadtgebiet		
19		Wasserschutzgebiet Zone III A-C	NEIN			
20		Landschaftsschutzgebiet	NEIN			
24		landesbedeutsame Kulturlandschaften	NEIN			
25		Landschaftsbild mit herausragender Bedeutung	NEIN			
26		Hochwasserrisikogebiete	NEIN			
27		Klimasensible Bereiche mit überregionaler Bedeutung	NEIN			
30		Bereiche zum Schutz der Landschaft und landschaftsorientierten Erholung (BSLE) (die nicht LSG sind)	NEIN			
32		Vorkommen planungsrelevanter Arten Tiere	NEIN			
32		Vorkommen planungsrelevanter Arten Pflanzen	NEIN			
33		Biotopverbundflächen (die nicht BSN/BSLE sind) & schutzwürdige Biotop	NEIN			
34		Blickbeziehungen/Sichtachsen zu Denkmälern	NEIN			
Abwägungsvorschlag			Die Betroffenheit des schutzwürdigen Bodens, der im Stadtgebiet verbreitet vorkommt, ist im Rahmen der nachfolgenden Planungs- und Zulassungsebenen zu berücksichtigen. Die Fläche ist aus Freiraumsicht für eine Festlegung als ASB-P geeignet.			

Sonstige Belange				
Kriterium/Bewertung begrenzend (hohes Gewicht, mittleres Gewicht, geringes Gewicht); qualifizierend			JA/NEIN	Beschreibung
1/2	Ausschlusskriterium	Windenergiebereiche/Windkonzentrationszonen	NEIN	
7		Bereichen für die Sicherung und den Abbau oberflächennaher Bodenschätze (BSAB)	NEIN	
8		Bereiche für Aufschüttungen	NEIN	
9		Bereiche mit Zweckbindung	NEIN	
10		Störfallbetriebe	NEIN	
11		konkrete Leitungsführung & im Grundbuch dinglich gesicherter Schutzstreifen (Strom ab 110kV, Gas/Produkten ab 30cm)	NEIN	
14	Abwägungskriterien	Landwirtschaftliche Schwerpunktgebiete	NEIN	
15		landwirtschaftlich wertvolle Böden (Bodenwert >55)	NEIN	
21		Reservegebiete (Rohstoffe)	NEIN	
22/23		1000 m Puffer zu Windenergiebereichen/-konzentrationszonen	NEIN	
28		Freileitungen (ab 220kV; 400 m Abstand zu Wohnbebauung)	NEIN	
29		Agrarstrukturelle Belange (Flurbereinigungen)	NEIN	
31		erweiterte Lärmschutzzone	NEIN	
35		1500m Puffer zu Windenergiebereichen/-konzentrationszonen	NEIN	
43	qualifizierendes Kriterium	Lärmbelastung (Umgebungsärmkartierung)	JA	von B54 bis zu 220 m in die Fläche
44		Bündelungspuffer für Leitungen um Trassen (doppelter Schutzstreifen bei Strom ab 110kV & Gas/Produkten ab 30cm; andere dafür nutzbare linienförmige Infrastruktur)	NEIN	
45/46		Altlasten/Kampfmittel	NEIN	
Abwägungsvorschlag			Mögliche Lärmbelastungen durch die B 54 sind auf den nachfolgenden Planungs- und Zulassungsebenen zu prüfen und zu berücksichtigen. Die Fläche ist als ASB-P geeignet.	
Gesamtabwägung		Die Fläche ist unter Berücksichtigung des betroffenen Freiraumkriteriums und des sonstigen Belanges für eine Festlegung als ASB-P geeignet. Aufgrund der Flächengröße von < 10 ha und da SUP-relevante Kriterien nicht betroffen sind, wurde hier keine SUP durchgeführt.		

Allgemeine Informationen			Kartenausschnitt
Kreis	Steinfurt		
Kommune	Steinfurt		
Ortsteil	Burgsteinfurt		
Gebietsbezeichnung	ST-STEI-002		
Größe [ha]	8		
Geplante Regionalplanfestlegung	ASB-P		
Bisherige Regionalplanfestlegung	AFAB		
Bemerkung/ Beschreibung	Konzept zentraler Orte	Mittelzentrum	
	Anschluss an einen	ZASB	
	Vorschlag der Kommune	JA	

Siedlungsstrukturelle Bewertung				
Kriterium/Bewertung begrenzend (hohes Gewicht, mittleres Gewicht, geringes Gewicht); begleitend			JA/NEIN	Beschreibung
36	qualifizierende Kriterien	Erreichbarkeit des ZVB ( 10 min.)	JA	
37		Erreichbarkeit eines Schienenhaltepunktes (10 min.)	JA	
		Erreichbarkeit einer Schnellbushaltestelle (10 min.)	NEIN	
		Erreichbarkeit einer Regionalbushaltestelle (5 min.)	NEIN	
38		Entfernung einer Grundschule < 2000m	JA	
39		Anbindung an überörtliche Verkehrsinfrastruktur/Ortsdurchfahrt	JA	B54, L510, L559, K76
40		vorhandene Aufnahmefähigkeit technischer Infrastruktur	JA	
41		bestehende Zäsuren	NEIN	
42		Kommunale Konzepte	NEIN	
Abwägungsvorschlag			Aus siedlungsstruktureller Sicht ist die Fläche als ASB-P geeignet.	

Freiraumbezogene Bewertung						
Kriterium/Bewertung begrenzend (hohes Gewicht, mittleres Gewicht, geringes Gewicht); begleitend			JA/NEIN	Beschreibung	Mögliche Entlassung aus dem Landschaftsschutz/ Ausgleich möglich	Einschätzung der HNB & UNB
3	Ausschlusskriterium	FFH / Vogelschutzgebiet	NEIN			
4		Naturschutzgebiet	NEIN			
5		Wasserschutzgebiet Zone I & II	NEIN			
6		festgesetzte & vorläufige Überschwemmungsgebiete, Überschwemmungsbereiche	NEIN			

12	Abwägungskriterium	Bereich zum Schutz der Natur (BSN) (die nicht durch Ausschlusskriterien abgedeckt sind)	NEIN			
13		verfahrenskritische Vorkommen planungsrelevanter Arten Tiere	NEIN			
13		verfahrenskritische Vorkommen planungsrelevante Arten Pflanzen	NEIN			
16		Biotop gem. § 30 BNatSchG bzw. § 42 LNatSchG NRW	NEIN			
17		Waldbereich	NEIN			
18		Schutzwürdige Böden mit sehr hoher Funktionserfüllung	NEIN			
19		Wasserschutzgebiet Zone III A-C	NEIN			
20		Landschaftsschutzgebiet	NEIN			
24		landesbedeutsame Kulturlandschaften	NEIN			
25		Landschaftsbild mit herausragender Bedeutung	NEIN			
26		Hochwasserrisikogebiete	NEIN			
27		Klimasensible Bereiche mit überregionaler Bedeutung	NEIN			
30		Bereiche zum Schutz der Landschaft und landschaftsorientierten Erholung (BSLE) (die nicht LSG sind)	NEIN			
32		Vorkommen planungsrelevanter Arten Tiere	JA	im BK-3710-0209 entlang der stillgelegten Bahnstrecke, Dorngrasmücke, Klappergrasmücke, Nachtigall, Wald- und Zauneidechse. LB-Vorschlag, im Umfeld: Schleiereule		
32		Vorkommen planungsrelevanter Arten Pflanzen	NEIN			
33		Biotopverbundflächen (die nicht BSN/BSLE sind) & schutzwürdige Biotop	JA	<b>zentral gelegen: Stufe 2 - besondere Bedeutung</b> (VB-MS-3809-117 Stillgelegte Bahnlinie zwischen Burgsteinfurt und Horstmar), Bemerkenswerte Tierarten: Abendsegler, RL 3 / Breitflügelfledermaus, RL 3 / Wasserfledermaus, RL 3 / Nachtigall, RL 3 / Dorngrasmücke / Feldsperling / Zauneidechse, RL 3 / Bergmolch / Teichmolch / Thecla betulae, RL 2 / Polygonia c-album, RL 3 / Bemerkenswerte Pflanzenarten: Malva alcea, RL 3, LB-Vorschlag <b>im Westen: Stufe 2 - besondere Bedeutung</b> (VB-MS-3809-114: Gehölz-Grünlandkomplex am Südrand von Burgsteinfurt)		
34		Blickbeziehungen/Sichtachsen zu Denkmälern	NEIN			
Abwägungsvorschlag			Aufgrund der Hinweise auf planungsrelevante Arten ist eine vertiefende vorhaben- bzw. standortbezogene Überprüfung aktueller Vorkommen auf den nachgeordneten Planungs- und Zulassungsebenen erforderlich (ASP). Auftretende artenschutzrechtliche Konflikte sind durch Vermeidungs-, Verminderungs- oder vorgezogene Ausgleichsmaßnahmen sachgerecht zu lösen. Der Biotopverbund entlang der stillgelegten Bahnlinie ist möglichst zu integrieren und zu erhalten, um die dauerhafte Durchgängigkeit des Biotopverbundes zu gewährleisten. Bei dem Biotopverbund im Westen handelt es sich um einen Randbereich einer großflächigen Biotopverbundfläche am Ortsrand. Auf den nachfolgenden Planungs- und Zulassungsebenen sind die Auswirkungen auf die beiden Biotopverbundflächen zu prüfen. <b>Die Fläche ist aus Freiraumsicht für eine Festlegung als ASB-P geeignet.</b>			

Sonstige Belange				
Kriterium/Bewertung begrenzend (hohes Gewicht, mittleres Gewicht, geringes Gewicht); qualifizierend			JA/NEIN	Beschreibung
1/2	Ausschlusskriterium	Windenergiebereiche/Windkonzentrationszonen	NEIN	
7		Bereichen für die Sicherung und den Abbau oberflächennaher Bodenschätze (BSAB)	NEIN	
8		Bereiche für Aufschüttungen	NEIN	
9		Bereiche mit Zweckbindung	NEIN	
10		Störfallbetriebe	NEIN	
11		konkrete Leitungsführung & im Grundbuch dinglich gesicherter Schutzstreifen (Strom ab 110kV, Gas/Produkten ab 30cm)	NEIN	
14	Abwägungskriterien	Landwirtschaftliche Schwerpunktgebiete	NEIN	
15		landwirtschaftlich wertvolle Böden (Bodenwert >55)	NEIN	
21		Reservegebiete (Rohstoffe)	NEIN	
22/23		1000 m Puffer zu Windenergiebereichen/-konzentrationszonen	NEIN	
28		Freileitungen (ab 220kV; 400 m Abstand zu Wohnbebauung)	NEIN	
29		Agrarstrukturelle Belange (Flurbereinigungen)	NEIN	
31		erweiterte Lärmschutzzone	NEIN	
35		1500m Puffer zu Windenergiebereichen/-konzentrationszonen	NEIN	
43	qualifizierendes Kriterium	Lärmbelastung (Umgebungslärmkartierung)	NEIN	
44		Bündelungspuffer für Leitungen um Trassen (doppelter Schutzstreifen bei Strom ab 110kV & Gas/Produkten ab 30cm; andere dafür nutzbare linienförmige Infrastruktur)	NEIN	
45/46		Altlasten/Kampfmittel	NEIN	
Abwägungsvorschlag			Die Fläche ist als ASB-P geeignet.	


<b>Ergebnis Siedlungsflächenpotenzialmodell (SFPM)</b>	Die Fläche ist unter Berücksichtigung der betroffenen Freiraumkriterien <b>für eine Festlegung als ASB-P geeignet</b> . Da im Umfeld ein FFH-Gebiet und NSG vorhanden ist, wurde unabhängig von der Flächengröße eine SUP durchgeführt.
--	--

<b>Ergebnis Strategische Umweltprüfung (SUP)*</b>	<p>Erhebliche Beeinträchtigungen sind für das Naturschutzgebiet nicht zu erwarten, da es im Umfeld des Plangebietes flächengleich mit dem FFH-Gebiet „Bagno mit Steinfurter Aa“ ist, für das eine FFH-Vorprüfung durchgeführt wurde. Im Ergebnis der Vorprüfung wurden Beeinträchtigungen des FFH-Gebietes durch das Plangebiet ausgeschlossen, so dass auch keine erheblichen Umweltauswirkungen auf das betroffene Naturschutzgebiet zu erwarten sind.</p> <p>Hinsichtlich der schutzgutbezogenen Beurteilung sind demnach voraussichtlich bei drei Kriterien (schutzwürdige Biotope, Landschaftsbild, Kulturlandschaft) erhebliche Umweltauswirkungen zu erwarten, so dass <b>die Umweltauswirkungen schutzgutübergreifend als erheblich eingeschätzt werden</b>.</p> <p>Das Münsterland ist nahezu flächendeckend von Bedeutung für die historische Kulturlandschaft (vgl. Kap. 4.8 des Umweltberichts). Aufgrund des hohen Flächenanteils an regional bedeutsamen Kulturlandschaftsbereichen lässt sich eine Überlagerung der Kulturlandschaft mit den Plangebieten i.d.R. nicht vermeiden, eine Anpassung von Plangebieten stellt daher i.d.R. keine Alternative dar.</p>
---	---

\*Inhalt des jeweiligen SUP-Prüfbogens, Tabelle 4 - Zusammenfassende Einschätzung der Erheblichkeit der Umweltauswirkungen

<b>raumordnerische Gesamtabwägung (SFPM &amp; SUP)</b>
<p>Die SUP kommt zu dem Ergebnis, dass Umweltauswirkungen schutzgutübergreifend als erheblich eingeschätzt werden. Diese Betroffenheiten sind wie nachfolgend beschrieben vermeidbar, ausgleichbar oder abwägbar.</p> <p>Das betroffene schutzwürdige Biotop (Stillgelegte Bahnlinie) mit den dort vorkommenden planungsrelevanten Arten ist im Rahmen der Bauleitplanung zu integrieren und zu erhalten, um so die Durchgängigkeit des Biotopverbundes entlang der ehemaligen Bahnstrecke sicherzustellen.</p> <p>Durch Veränderung der Fläche oder eine alternative Verortung der Fläche kann die Betroffenheit des Landschaftsbildes und der regionalbedeutsamen Kulturlandschaft nicht vermieden werden.</p> <p>Die im SFPM betroffenen Freiraumkriterien und sonstigen Belange sind auf den nachgeordneten Planungs- und Zulassungsebenen zu berücksichtigen. Sie sind vermeidbar oder ausgleichbar.</p> <p><b>Insgesamt wird die Fläche für die ASB-P Festlegung als geeignet bewertet.</b></p>



Allgemeine Informationen			Kartenausschnitt
Kreis	Steinfurt		
Kommune	Steinfurt		
Ortsteil	Borghorst		
Gebietsbezeichnung	ST-STEI-003		
Größe [ha]	17		
Geplante Regionalplanfestlegung	ASB-P		
Bisherige Regionalplanfestlegung	AFAB, Waldbereich		
Bemerkung/ Beschreibung	Konzept zentraler Orte	Mittelzentrum	
	Anschluss an einen	ASB	
	Vorschlag der Kommune	JA	



Siedlungsstrukturelle Bewertung				
Kriterium/Bewertung begrenzend (hohes Gewicht, mittleres Gewicht, geringes Gewicht); begünstigend			JA/NEIN	Beschreibung
36	qualifizierende Kriterien	Erreichbarkeit des ZVB (10 min.)	JA	
37		Erreichbarkeit eines Schienenhaltepunktes (10 min.)	JA	
		Erreichbarkeit einer Schnellbushaltestelle (10 min.)	NEIN	
		Erreichbarkeit einer Regionalbushaltestelle (5 min.)	JA	
38		Entfernung einer Grundschule < 2000m	JA	
39		Anbindung an überörtliche Verkehrsinfrastruktur/Ortsdurchfahrt		
40		vorhandene Aufnahmefähigkeit technischer Infrastruktur	JA	
41		bestehende Zäsuren	NEIN	
42		Kommunale Konzepte	NEIN	
Abwägungsvorschlag			Aus siedlungsstruktureller Sicht ist die Fläche als ASB-P geeignet.	

Freiraumbezogene Bewertung						
Kriterium/Bewertung begrenzend (hohes Gewicht, mittleres Gewicht, geringes Gewicht); begünstigend			JA/NEIN	Beschreibung	Mögliche Entlassung aus dem Landschaftsschutz/ Ausgleich möglich	Einschätzung der HNB & UNB
3	Ausschlusskriterium	FFH / Vogelschutzgebiet	NEIN			
4		Naturschutzgebiet	NEIN	im Umfeld: - ST-094: NSG Bagno – Buchenberg		
5		Wasserschutzgebiet Zone I & II	NEIN			
6		festgesetzte & vorläufige Überschwemmungsgebiete, Überschwemmungsbereiche	NEIN			

12	Abwägungskriterium	Bereich zum Schutz der Natur (BSN) (die nicht durch Ausschlusskriterien abgedeckt sind)	NEIN			
13		verfahrenskritische Vorkommen planungsrelevanter Arten Tiere	NEIN			
13		verfahrenskritische Vorkommen planungsrelevante Arten Pflanzen	NEIN			
16		Biotop gem. § 30 BNatSchG bzw. § 42 LNatSchG NRW	NEIN			
17		Waldbereich	JA	geringfügig betroffen 2 kleine Waldbereiche westlich und östlich der L 590 - Am Rathaus, integrierbar geringfügig im Nordwesten Waldbereich, der laut Luftbild in der Ausdehnung nicht vorhanden ist		
18		Schutzwürdige Böden mit sehr hoher Funktionserfüllung	JA	vollständig Pseudogley, Staunässeböden mit sehr hoher Funktionserfüllung als Biotopentwicklungspotenzial für Extremstandorte; verbreitetes Vorkommen auf dem Stadtgebiet		
19		Wasserschutzgebiet Zone III A-C	NEIN			
20		Landschaftsschutzgebiet	NEIN			
24		landesbedeutsame Kulturlandschaften	NEIN			
25		Landschaftsbild mit herausragender Bedeutung	JA	fast vollständig nördlich der L 590 - Am Rathaus		
26		Hochwasserrisikogebiete	NEIN			
27		Klimasensible Bereiche mit überregionaler Bedeutung	NEIN			
30		Bereiche zum Schutz der Landschaft und landschaftsorientierten Erholung (BSLE) (die nicht LSG sind)	NEIN			
32		Vorkommen planungsrelevanter Arten Tiere	NEIN			
32		Vorkommen planungsrelevanter Arten Pflanzen	NEIN			
33		Biotopverbundflächen (die nicht BSN/BSLE sind) & schutzwürdige Biotop	NEIN			
34	Blickbeziehungen/Sichtachsen zu Denkmälern	NEIN				
Abwägungsvorschlag			Die Betroffenheiten der Waldbereiche, des schutzwürdigen Bodens und der Landschaftsbildeinheit mit herausragender Bedeutung sind im Rahmen der nachfolgenden Planungs- und Zulassungsebenen zu prüfen und zu berücksichtigen. Die Fläche ist aus Freiraumsicht für eine Festlegung als ASB-P geeignet.			

Sonstige Belange				
Kriterium/Bewertung begrenzend (hohes Gewicht, mittleres Gewicht, geringes Gewicht); qualifizierend			JA/NEIN	Beschreibung
1/2	Ausschlusskriterium	Windenergiebereiche/Windkonzentrationszonen	NEIN	
7		Bereichen für die Sicherung und den Abbau oberflächennaher Bodenschätze (BSAB)	NEIN	
8		Bereiche für Aufschüttungen	NEIN	
9		Bereiche mit Zweckbindung	NEIN	
10		Störfallbetriebe	NEIN	
11		konkrete Leitungsführung & im Grundbuch dinglich gesicherter Schutzstreifen (Strom ab 110kV, Gas/Produkten ab 30cm)	JA	Gasleitung
14	Abwägungskriterien	Landwirtschaftliche Schwerpunktgebiete	NEIN	
15		landwirtschaftlich wertvolle Böden (Bodenwert >55)	NEIN	
21		Reservegebiete (Rohstoffe)	NEIN	
22/23		1000 m Puffer zu Windenergiebereichen/-konzentrationszonen	NEIN	
28		Freileitungen (ab 220kV; 400 m Abstand zu Wohnbebauung)	NEIN	
29		Agrarstrukturelle Belange (Flurbereinigungen)	NEIN	
31		erweiterte Lärmschutzzone	NEIN	
35		1500m Puffer zu Windenergiebereichen/-konzentrationszonen	NEIN	
43	qualifizierendes Kriterium	Lärmbelastung (Umgebungsärmkartierung)	JA	L 590
44		Bündelungspuffer für Leitungen um Trassen (doppelter Schutzstreifen bei Strom ab 110kV & Gas/Produkten ab 30cm; andere dafür nutzbare linienförmige Infrastruktur)	NEIN	
45/46		Altlasten/Kampfmittel	NEIN	
Abwägungsvorschlag			Der Schutzstreifen der vorhandenen Gasfernleitung muss entsprechend der geltenden Vorgaben freigehalten werden. Eine Beeinträchtigung der Leitung ist auszuschließen. Aufgrund der Lage in dem ASB-P, verbleibt ausreichend Raum für die künftige Siedlungsentwicklung. Mögliche Lärmbelastungen durch die L 590 sind auf den nachfolgenden Planungs- und Zulassungsebenen zu prüfen und zu berücksichtigen. Die Fläche ist als ASB-P geeignet.	


<b>Ergebnis Siedlungsflächenpotenzialmodell (SFPM)</b>	Die Fläche ist unter Berücksichtigung der betroffenen Freiraumkriterien und sonstigen Belange <b>für eine Festlegung als ASB-P geeignet</b> . Aufgrund der Flächengröße von > 10 ha wurde hier eine SUP durchgeführt.
--	--

<b>Ergebnis Strategische Umweltprüfung (SUP)*</b>	<p>Hinsichtlich der schutzgutbezogenen Beurteilung sind voraussichtlich bei fünf Kriterien (Naturschutzgebiet, schutzwürdige Böden / klimarelevante Böden, klimatische und lufthygienische Ausgleichsräume, Landschaftsbild, Kulturlandschaft) erhebliche Umweltauswirkungen zu erwarten, so dass <b>die Umweltauswirkungen schutzgutübergreifend als erheblich eingeschätzt werden</b>.</p> <p>Die Planungsregion ist großflächig durch klimarelevante bzw. schutzwürdige Böden charakterisiert. Eine Vermeidung der Inanspruchnahme von schutzwürdigen Böden durch eine Flächenanpassung / -verlagerung ist i.d.R. alternativlos, da auch hierdurch i.d.R. wieder schutzwürdige Böden betroffen sind (vgl. Kap. 4.4 und 4.6 des Umweltberichts).</p> <p>Bereiche mit mindestens sehr hoher Bedeutung für die Klimafunktionen befinden sich i.d.R. umliegend um bestehende Siedlungsflächen, da diesen Bereichen i.d.R. aufgrund des Siedlungsbezuges eine Ausgleichsfunktion für das innerörtliche / innerstädtische Klima zukommt (vgl. Kap. 4.6 des Umweltberichts). Da die Plangebiete der ASB-P und GIB-P zur Vermeidung einer Zersiedelung der Landschaft überwiegend an vorhandene Siedlungsflächen angrenzen, erfolgt hierdurch meist auch eine Überlagerung von Flächen mit Bedeutung für das Klima. Durch eine Verlegung oder Veränderung der Flächen an andere Siedlungsränder ist i.d.R. keine Vermeidung der Betroffenheit zu erreichen.</p> <p>Das Münsterland ist nahezu flächendeckend von Bedeutung für die historische Kulturlandschaft (vgl. Kap. 4.8 des Umweltberichts). Aufgrund des hohen Flächenanteils an regional bedeutsamen Kulturlandschaftsbereichen lässt sich eine Überlagerung der Kulturlandschaft mit den Plangebieten i.d.R. nicht vermeiden, eine Anpassung von Plangebieten stellt daher i.d.R. keine Alternative dar.</p>
---	---

\*Inhalt des jeweiligen SUP-Prüfbogens, Tabelle 4 - Zusammenfassende Einschätzung der Erheblichkeit der Umweltauswirkungen

<b>raumordnerische Gesamtabwägung (SFPM &amp; SUP)</b>
<p>Die SUP kommt zu dem Ergebnis, dass Umweltauswirkungen schutzgutübergreifend als erheblich eingeschätzt werden. Durch Veränderung der Fläche oder eine alternative Verortung der Fläche kann die Betroffenheit nicht vermieden werden. Das in der SUP genannte Naturschutzgebiet Bagno – Buchenberg liegt im Umfeld, in ca. 200 m Entfernung nördlich des ASB-P. Da der bereits vorhandene Siedlungsbereich zu keiner Beeinträchtigung des NSG führt, kann davon ausgegangen werden, dass auch der ASB-P in deutlich größerer Entfernung nicht zu einer Beeinträchtigung führen wird. Eine mögliche Betroffenheit des Naturschutzgebietes ist im Rahmen der nachfolgenden Planungs- und Zulassungsebenen zu prüfen und zu berücksichtigen.</p> <p>Die randliche Betroffenheit einer großflächigen Landschaftsbildeinheit mit herausragender Bedeutung ist im Rahmen der nachfolgenden Planungs- und Zulassungsebenen zu berücksichtigen.</p> <p>Die im SFPM betroffenen Freiraumkriterien und sonstigen Belange sind auf den nachgeordneten Planungs- und Zulassungsebenen zu berücksichtigen. Sie sind vermeidbar oder ausgleichbar.</p> <p><b>Insgesamt wird die Fläche für die ASB-P Festlegung als geeignet bewertet.</b></p>

Allgemeine Informationen			Kartenausschnitt
	Kreis	Steinfurt	
	Kommune	Steinfurt	
	Ortsteil	Burgsteinfurt	
	Gebietsbezeichnung	ST-STEI-004	
	Größe [ha]	5	
	Geplante Regionalplanfestlegung	ASB-P	
	Bisherige Regionalplanfestlegung	AFAB,tlw. BSLE, geringfügig Waldbereich	
	Bemerkung/ Beschreibung	Konzept zentraler Orte	Mittelzentrum
Anschluss an einen		ASB	
Vorschlag der Kommune		JA	

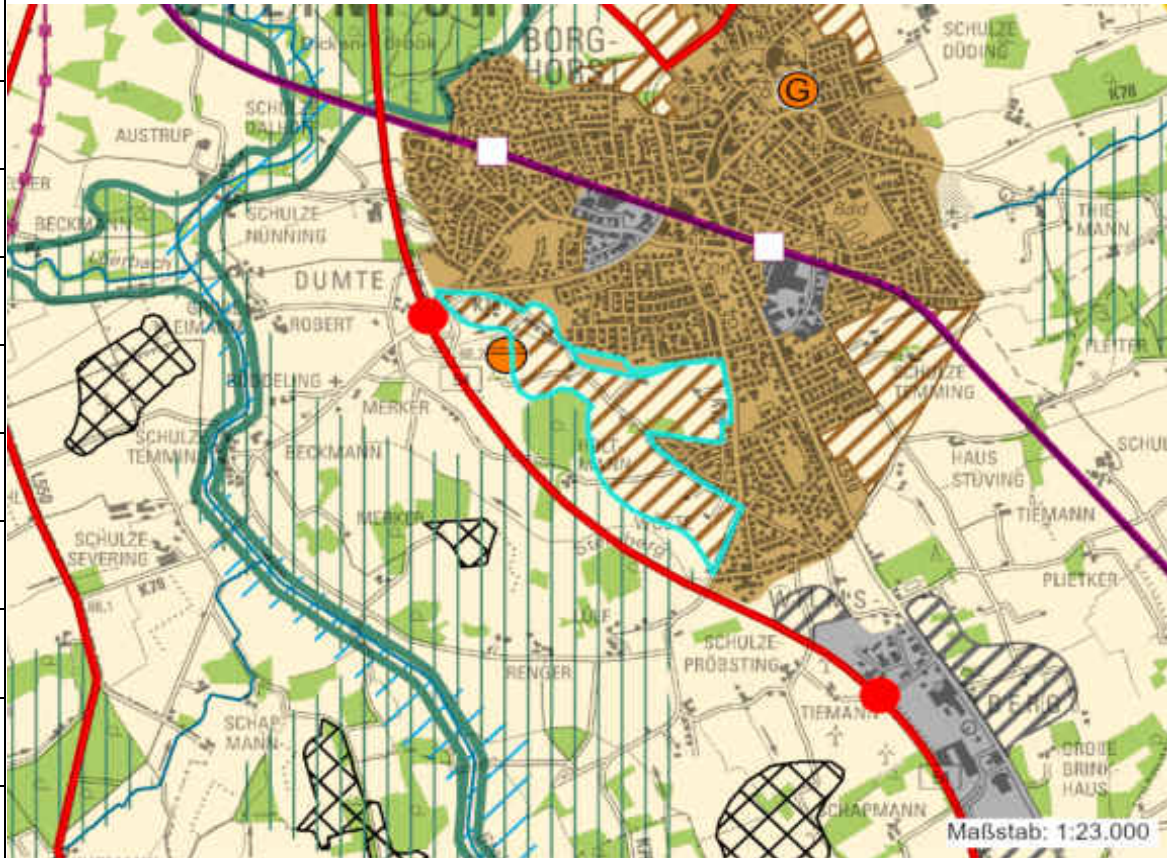


Siedlungsstrukturelle Bewertung				
Kriterium/Bewertung begrenzend (hohes Gewicht, mittleres Gewicht, geringes Gewicht); begleitend			JA/NEIN	Beschreibung
36	qualifizierende Kriterien	Erreichbarkeit des ZVB (10 min.)	JA	
37		Erreichbarkeit eines Schienenhaltepunktes (10 min.)	JA	
		Erreichbarkeit einer Schnellbushaltestelle (10 min.)	NEIN	
		Erreichbarkeit einer Regionalbushaltestelle (5 min.)	JA	
38		Entfernung einer Grundschule < 2000m	JA	
39		Anbindung an überörtliche Verkehrsinfrastruktur/Ortsdurchfahrt	JA	über K 76 an L580
40		vorhandene Aufnahmefähigkeit technischer Infrastruktur	JA	
41		bestehende Zäsuren	NEIN	
42		Kommunale Konzepte	NEIN	
Abwägungsvorschlag			Aus siedlungsstruktureller Sicht ist die Fläche als GIB-P geeignet.	

Freiraumbezogene Bewertung						
Kriterium/Bewertung begrenzend (hohes Gewicht, mittleres Gewicht, geringes Gewicht); begleitend			JA/NEIN	Beschreibung	Mögliche Entlassung aus dem Landschaftsschutz/ Ausgleich möglich	Einschätzung der HNB & UNB
3	Ausschlusskriterium	FFH / Vogelschutzgebiet	NEIN			
4		Naturschutzgebiet	NEIN			
5		Wasserschutzgebiet Zone I & II	NEIN			
6		festgesetzte & vorläufige Überschwemmungsgebiete, Überschwemmungsbereiche	NEIN			
12	Abwägungskriterium	Bereich zum Schutz der Natur (BSN) (die nicht durch Ausschlusskriterien abgedeckt sind)	NEIN			
13		verfahrenskritische Vorkommen planungsrelevanter Arten Tiere	NEIN			
13		verfahrenskritische Vorkommen planungsrelevante Arten Pflanzen	NEIN			
16		Biotope gem. § 30 BNatSchG bzw. § 42 LNatSchG NRW	NEIN			
17		Waldbereich	NEIN			
18		Schutzwürdige Böden mit sehr hoher Funktionserfüllung	JA	tlw. im Norden nördlich der K 76 Plaggenesch mit sehr hoher Funktionserfüllung als Archiv der Kulturgeschichte		
19		Wasserschutzgebiet Zone III A-C	NEIN			
20		Landschaftsschutzgebiet	NEIN			
24		landesbedeutsame Kulturlandschaften	NEIN			
25		Landschaftsbild mit herausragender Bedeutung	NEIN			
26		Hochwasserrisikogebiete	NEIN			
27		Klimasensible Bereiche mit überregionaler Bedeutung	NEIN			
30		Bereiche zum Schutz der Landschaft und landschaftsorientierten Erholung (BSLE) (die nicht LSG sind)	NEIN			
32		Vorkommen planungsrelevanter Arten Tiere	NEIN			
32		Vorkommen planungsrelevanter Arten Pflanzen	NEIN			
33		Biotopverbundflächen (die nicht BSN/BSLE sind) & schutzwürdige Biotope	JA	geringfügig im Osten und Norden VB-MS-3809-114, Gehölz-Grünlandkomplex am Südrand von Burgsteinfurt, besondere Bedeutung		
34		Blickbeziehungen/Sichtachsen zu Denkmälern	NEIN			
Abwägungsvorschlag			Bei dem betroffenem schutzwürdigen Boden Plaggenesch handelt es sich um ein verbreitetes Vorkommen im Gemeindegebiet. Die Betroffenheit des schutzwürdigen Bodens ist im Rahmen der nachfolgenden Planungs- und Zulassungsebenen zu berücksichtigen. Der Biotopverbund ist durch das Plangebiet lediglich ein geringfügiger Randbereich der Biotopverbundfläche betroffen und der Verbundcharakter bleibt erhalten. Vermeidungs- und Verminderungsmaßnahmen sind auf den nachgeordneten Planungs- und Zulassungsebenen zu prüfen. Die Fläche ist aus Freiraumsicht für eine Festlegung als ASB-P geeignet.			

Sonstige Belange				
Kriterium/Bewertung begrenzend (hohes Gewicht, mittleres Gewicht, geringes Gewicht); begünstigend			JA/NEIN	Beschreibung
1/2	Ausschlusskriterium	Windenergiebereiche/Windkonzentrationszonen	NEIN	
7		Bereichen für die Sicherung und den Abbau oberflächennaher Bodenschätze (BSAB)	NEIN	
8		Bereiche für Aufschüttungen	NEIN	
9		Bereiche mit Zweckbindung	NEIN	
10		Störfallbetriebe	NEIN	
11		konkrete Leitungsführung & im Grundbuch dinglich gesicherter Schutzstreifen (Strom ab 110kV, Gas/Produkten ab 30cm)	NEIN	
14	Abwägungskriterien	Landwirtschaftliche Schwerpunktgebiete	NEIN	
15		landwirtschaftlich wertvolle Böden (Bodenwert >55)	NEIN	
21		Reservegebiete (Rohstoffe)	NEIN	
22/23		1000 m Puffer zu Windenergiebereichen/-konzentrationszonen	NEIN	
28		Freileitungen (ab 220kV; 400 m Abstand zu Wohnbebauung)	NEIN	
29		Agrarstrukturelle Belange (Flurbereinigungen)	NEIN	
31		erweiterte Lärmschutzzone	NEIN	
35		1500m Puffer zu Windenergiebereichen/-konzentrationszonen	NEIN	
43	qualifizierendes Kriterium	Lärmbelastung (Umgebungsärmkartierung)	NEIN	
44		Bündelungspuffer für Leitungen um Trassen (doppelter Schutzstreifen bei Strom ab 110kV & Gas/Produkten ab 30cm; andere dafür nutzbare linienförmige Infrastruktur)	NEIN	
45/46		Altlasten/Kampfmittel	NEIN	
Abwägungsvorschlag			Die Fläche ist für eine Festlegung als ASB-P geeignet.	
Gesamtabwägung		Die Fläche ist unter Berücksichtigung der betroffenen Freiraumkriterien für eine Festlegung als ASB-P geeignet. Aufgrund der Flächengröße von < 10 ha und da SUP-relevante Kriterien nicht betroffen sind, wurde hier keine SUP durchgeführt.		



Allgemeine Informationen			Kartenausschnitt
Kreis	Steinfurt		
Kommune	Steinfurt		
Ortsteil	Borghorst		
Gebietsbezeichnung	ST-STEI-005		
Größe [ha]	005a: 3 005b: 77		
Geplante Regionalplanfestlegung	ASB-P		
Bisherige Regionalplanfestlegung	005a: ASB 005b: ASB, AFAB, Waldbereich		
Bemerkung/ Beschreibung	Konzept zentraler Orte	Mittelzentrum	
	Anschluss an einen	ZASB	
	Vorschlag der Kommune	JA	

Siedlungsstrukturelle Bewertung				
Kriterium/Bewertung begrenzend (hohes Gewicht, mittleres Gewicht, geringes Gewicht); begünstigend			JA/NEIN	Beschreibung
36	qualifizierende Kriterien	Erreichbarkeit des ZVB ( 10 min.)	JA	
37		Erreichbarkeit eines Schienenhaltepunktes (10 min.)	JA	
		Erreichbarkeit einer Schnellbushaltestelle (10 min.)	NEIN	
		Erreichbarkeit einer Regionalbushaltestelle (5 min.)	JA	
38		Entfernung einer Grundschule < 2000m	JA	
39		Anbindung an überörtliche Verkehrsinfrastruktur/Ortsdurchfahrt	NEIN	
40		vorhandene Aufnahmefähigkeit technischer Infrastruktur	JA	
41		bestehende Zäsuren	NEIN	
42		Kommunale Konzepte	NEIN	
Abwägungsvorschlag			Aus siedlungsstruktureller Sicht ist die Fläche als ASB-P geeignet.	

Freiraumbezogene Bewertung						
Kriterium/Bewertung begrenzend (hohes Gewicht, mittleres Gewicht, geringes Gewicht); begünstigend			JA/NEIN	Beschreibung	Mögliche Entlassung aus dem Landschaftsschutz/ Ausgleich möglich	Einschätzung der HNB & UNB
3	Ausschlusskriterium	FFH / Vogelschutzgebiet	NEIN			
4		Naturschutzgebiet	NEIN			
5		Wasserschutzgebiet Zone I & II	NEIN			
6		festgesetzte & vorläufige Überschwemmungsgebiete, Überschwemmungsbereiche	NEIN			

12	Abwägungskriterium	Bereich zum Schutz der Natur (BSN) (die nicht durch Ausschlusskriterien abgedeckt sind)	NEIN			
13		verfahrenskritische Vorkommen planungsrelevanter Arten Tiere	NEIN			
13		verfahrenskritische Vorkommen planungsrelevante Arten Pflanzen	NEIN			
16		Biotope gem. § 30 BNatSchG bzw. § 42 LNatSchG NRW	NEIN			
17		Waldbereich	JA	im Osten geringfügig Waldbereich; integrierbar		
18		Schutzwürdige Böden mit sehr hoher Funktionserfüllung	JA	im Südosten geringfügig Pseudogley Staunässeböden mit sehr hoher Funktionserfüllung als Biotopentwicklungspotenzial für Extremstandorte; verbreitetes Vorkommen		
19		Wasserschutzgebiet Zone III A-C	NEIN			
20		Landschaftsschutzgebiet	NEIN			
24		landesbedeutsame Kulturlandschaften	NEIN			
25		Landschaftsbild mit herausragender Bedeutung	NEIN			
26		Hochwasserrisikogebiete	NEIN			
27		Klimasensible Bereiche mit überregionaler Bedeutung	NEIN			
30		Bereiche zum Schutz der Landschaft und landschaftsorientierten Erholung (BSLE) (die nicht LSG sind)	NEIN			
32		Vorkommen planungsrelevanter Arten Tiere	NEIN			
32		Vorkommen planungsrelevanter Arten Pflanzen	NEIN			
33		Biotopverbundflächen (die nicht BSN/BSLE sind) & schutzwürdige Biotope	JA	geringfügig Biotopverbundfläche besonderer Bedeutung betroffen: VB-MS- 3810-017: Gehölz-AckerGrünlandkomplex südlich von Borghorst		
34	Blickbeziehungen/Sichtachsen zu Denkmälern	NEIN				
Abwägungsvorschlag			Der betroffene Waldbereich kann durch geeignete Festsetzung auf den nachgeordneten Planungs- und Zulassungsebenen gesichert und in die Siedlungsentwicklung integriert werden. Bei dem betroffenen schutzwürdigen Boden Pseudogley handelt es sich um ein verbreitetes Vorkommen im Gemeindegebiet. Die Betroffenheit des schutzwürdigen Bodens sowie der Biotopverbundfläche ist im Rahmen der nachfolgenden Planungs- und Zulassungsebenen zu berücksichtigen. Die Fläche ist aus Freiraumsicht für eine Festlegung als ASB-P geeignet.			

Sonstige Belange				
Kriterium/Bewertung begrenzend (hohes Gewicht, mittleres Gewicht, geringes Gewicht); begleitend			JA/NEIN	Beschreibung
1/2	Ausschlusskriterium	Windenergiebereiche/Windkonzentrationszonen	NEIN	
7		Bereichen für die Sicherung und den Abbau oberflächennaher Bodenschätze (BSAB)	NEIN	
8		Bereiche für Aufschüttungen	NEIN	
9		Bereiche mit Zweckbindung	NEIN	
10		Störfallbetriebe	NEIN	
11		konkrete Leitungsführung & im Grundbuch dinglich gesicherter Schutzstreifen (Strom ab 110kV, Gas/Produkten ab 30cm)	NEIN	
14	Abwägungskriterien	Landwirtschaftliche Schwerpunktgebiete	NEIN	
15		landwirtschaftlich wertvolle Böden (Bodenwert >55)	NEIN	
21		Reservegebiete (Rohstoffe)	NEIN	
22/23		1000 m Puffer zu Windenergiebereichen/-konzentrationszonen	JA	geringfügig im Süden betroffen
28		Freileitungen (ab 220kV; 400 m Abstand zu Wohnbebauung)	NEIN	
29		Agrarstrukturelle Belange (Flurbereinigungen)	NEIN	
31		erweiterte Lärmschutzzone	NEIN	
35		1500m Puffer zu Windenergiebereichen/-konzentrationszonen	JA	geringfügig im Norden und Süden betroffen
43	qualifizierendes Kriterium	Lärmbelastung (Umgebungslärmkartierung)	JA	B 54
44		Bündelungspuffer für Leitungen um Trassen (doppelter Schutzstreifen bei Strom ab 110kV & Gas/Produkten ab 30cm; andere dafür nutzbare linienförmige Infrastruktur)	NEIN	
45/46		Altlasten/Kampfmittel	NEIN	
Abwägungsvorschlag			Künftige Siedlungsentwicklung könnte zu Einschränkungen beim Ausbau der Windenergie führen. Da der bestehende Siedlungsbereich bereits näher an dem Windenergiebereich bzw. der Windkonzentrationszone im Süden liegt, als das Plangebiet, führt dieses voraussichtlich zu keinen weiteren Einschränkungen beim Ausbau der Windenergie. Dieser Belang ist im Rahmen der nachfolgenden Planungs- und Zulassungsebenen zu berücksichtigen. Mögliche Lärmbelastungen durch die B 54 sind auf den nachfolgenden Planungs- und Zulassungsebenen zu prüfen und zu berücksichtigen. Die Fläche ist als ASB-P geeignet.	




<b>Ergebnis Siedlungsflächenpotenzialmodell (SFPM)</b>	<p>Die Fläche ist für eine Festlegung als ASB-P geeignet.</p> <p>005a: Da hier bisher bereits ASB/GIB im Regionalplan festgelegt ist, wurde keine erneute SUP durchgeführt.</p> <p>005b: Aufgrund der Flächengröße von &gt; 10 ha wurde hier eine SUP durchgeführt.</p>
--	---

<b>Ergebnis Strategische Umweltprüfung (SUP)*</b>	<p>Die Überlagerung von schutzwürdigen Böden mit sehr hoher Funktionserfüllung / klimarelevanten Böden im äußersten südlichen Plangebiet ist so gering, dass die relevanten Bereiche bei Konkretisierung der Planung auf den nachgelagerten Planungs- und Zulassungsebenen ausgespart werden können. Erhebliche Umweltauswirkungen sind somit dann nicht zu erwarten.</p> <p>Hinsichtlich der schutzgutbezogenen Beurteilung sind demnach voraussichtlich bei zwei Kriterien (klimatische und lufthygienische Ausgleichsräume, Kulturlandschaft) erhebliche Umweltauswirkungen zu erwarten, so dass die Umweltauswirkungen schutzgutübergreifend als erheblich eingeschätzt werden.</p> <p>Bereiche mit mindestens sehr hoher Bedeutung für die Klimafunktionen befinden sich i.d.R. umliegend um bestehende Siedlungsflächen, da diesen Bereichen i.d.R. aufgrund des Siedlungsbezuges eine Ausgleichsfunktion für das innerörtliche / innerstädtische Klima zukommt (vgl. Kap. 4.6 des Umweltberichts). Da die Plangebiete der ASB-P und GIB-P zur Vermeidung einer Zersiedelung der Landschaft überwiegend an vorhandene Siedlungsflächen angrenzen, erfolgt hierdurch meist auch eine Überlagerung von Flächen mit Bedeutung für das Klima. Durch eine Verlegung oder Veränderung der Flächen an andere Siedlungsränder ist i.d.R. keine Vermeidung der Betroffenheit zu erreichen.</p> <p>Das Münsterland ist nahezu flächendeckend von Bedeutung für die historische Kulturlandschaft (vgl. Kap. 4.8 des Umweltberichts). Aufgrund des hohen Flächenanteils an regional bedeutsamen Kulturlandschaftsbereichen lässt sich eine Überlagerung der Kulturlandschaft mit den Plangebieten i.d.R. nicht vermeiden, eine Anpassung von Plangebieten stellt daher i.d.R. keine Alternative dar.</p>
---	--

\*Inhalt des jeweiligen SUP-Prüfbogens, Tabelle 4 - Zusammenfassende Einschätzung der Erheblichkeit der Umweltauswirkungen

<b>raumordnerische Gesamtabwägung (SFPM &amp; SUP)</b>	
<p>Auch wenn in der SUP die Umweltauswirkungen schutzgutübergreifend als erheblich eingeschätzt werden, können durch Veränderung der Fläche oder eine alternative Verortung der Fläche die Betroffenheit nicht vermieden werden. Die im SFPM betroffenen Freiraumkriterien und sonstigen Belange sind auf den nachgeordneten Planungs- und Zulassungsebenen zu berücksichtigen. Sie sind vermeidbar oder lösbar. Insgesamt wird die Fläche für die ASB-P Festlegung als geeignet bewertet.</p>	



Allgemeine Informationen			Kartenausschnitt
Kreis	Steinfurt		
Kommune	Steinfurt		
Ortsteil	Borghorst		
Gebietsbezeichnung	ST-STEI-006		
Größe [ha]	42		
Geplante Regionalplanfestlegung	ASB-P		
Bisherige Regionalplanfestlegung	AFAB, geringfügig Waldbereich		
Bemerkung/ Beschreibung	Konzept zentraler Orte	Mittelzentrum	
	Anschluss an einen	ZASB	
	Vorschlag der Kommune	JA	

Siedlungsstrukturelle Bewertung				
Kriterium/Bewertung begrenzend (hohes Gewicht, mittleres Gewicht, geringes Gewicht); begleitend			JA/NEIN	Beschreibung
36	qualifizierende Kriterien	Erreichbarkeit des ZVB (10 min.)	JA	
37		Erreichbarkeit eines Schienenhaltepunktes (10 min.)	JA	
		Erreichbarkeit einer Schnellbushaltestelle (10 min.)	NEIN	
		Erreichbarkeit einer Regionalbushaltestelle (5 min.)	JA	
		38	Entfernung einer Grundschule < 2000m	JA
39		Anbindung an überörtliche Verkehrsinfrastruktur/Ortsdurchfahrt	NEIN	
40		vorhandene Aufnahmefähigkeit technischer Infrastruktur	JA	
41		bestehende Zäsuren	NEIN	
42		Kommunale Konzepte	NEIN	
Abwägungsvorschlag			Aus siedlungsstruktureller Sicht ist die Fläche als ASB-P geeignet.	



Freiraumbezogene Bewertung						
Kriterium/Bewertung begrenzend (hohes Gewicht, mittleres Gewicht, geringes Gewicht); begleitend			JA/NEIN	Beschreibung	Mögliche Entlassung aus dem Landschaftsschutz/ Ausgleich möglich	Einschätzung der HNB & UNB
3	Ausschlusskriterium	FFH / Vogelschutzgebiet	NEIN			
4		Naturschutzgebiet	NEIN			
5		Wasserschutzgebiet Zone I & II	NEIN			
6		festgesetzte & vorläufige Überschwemmungsgebiete, Überschwemmungsbereiche	NEIN			
12	Abwägungskriterium	Bereich zum Schutz der Natur (BSN) (die nicht durch Ausschlusskriterien abgedeckt sind)	NEIN			
13		verfahrenskritische Vorkommen planungsrelevanter Arten Tiere	NEIN			
13		verfahrenskritische Vorkommen planungsrelevante Arten Pflanzen	NEIN			
16		Biotope gem. § 30 BNatSchG bzw. § 42 LNatSchG NRW	JA	BK-3810-0118, Eichen-Allee "Wilmsberg" am Ortsrand von Borghorst, integrierbar		
17		Waldbereich	JA	geringfügig im Bereich der Hofzufahrt Schulze Temming betroffen, integrierbar		
18		Schutzwürdige Böden mit sehr hoher Funktionserfüllung	NEIN			
19		Wasserschutzgebiet Zone III A-C	NEIN			
20		Landschaftsschutzgebiet	NEIN			
24		landesbedeutsame Kulturlandschaften	NEIN			
25		Landschaftsbild mit herausragender Bedeutung	NEIN			
26		Hochwasserrisikogebiete	NEIN			
27		Klimasensible Bereiche mit überregionaler Bedeutung	NEIN			
30		Bereiche zum Schutz der Landschaft und landschaftsorientierten Erholung (BSLE) (die nicht LSG sind)	NEIN			
32		Vorkommen planungsrelevanter Arten Tiere	NEIN			
32		Vorkommen planungsrelevanter Arten Pflanzen	NEIN			
33		Biotopverbundflächen (die nicht BSN/BSLE sind) & schutzwürdige Biotope	NEIN			
34		Blickbeziehungen/Sichtachsen zu Denkmälern	NEIN			
Abwägungsvorschlag			Das geschützte Biotop bzw. die geschützte Allee ist möglichst zu integrieren und zu erhalten. Die Betroffenheit des geschützten Biotops sowie des Waldbereiches sind im Rahmen der nachfolgenden Planungs- und Zulassungsebenen zu berücksichtigen Die Fläche ist aus Freiraumsicht für eine Festlegung als ASB-P geeignet.			

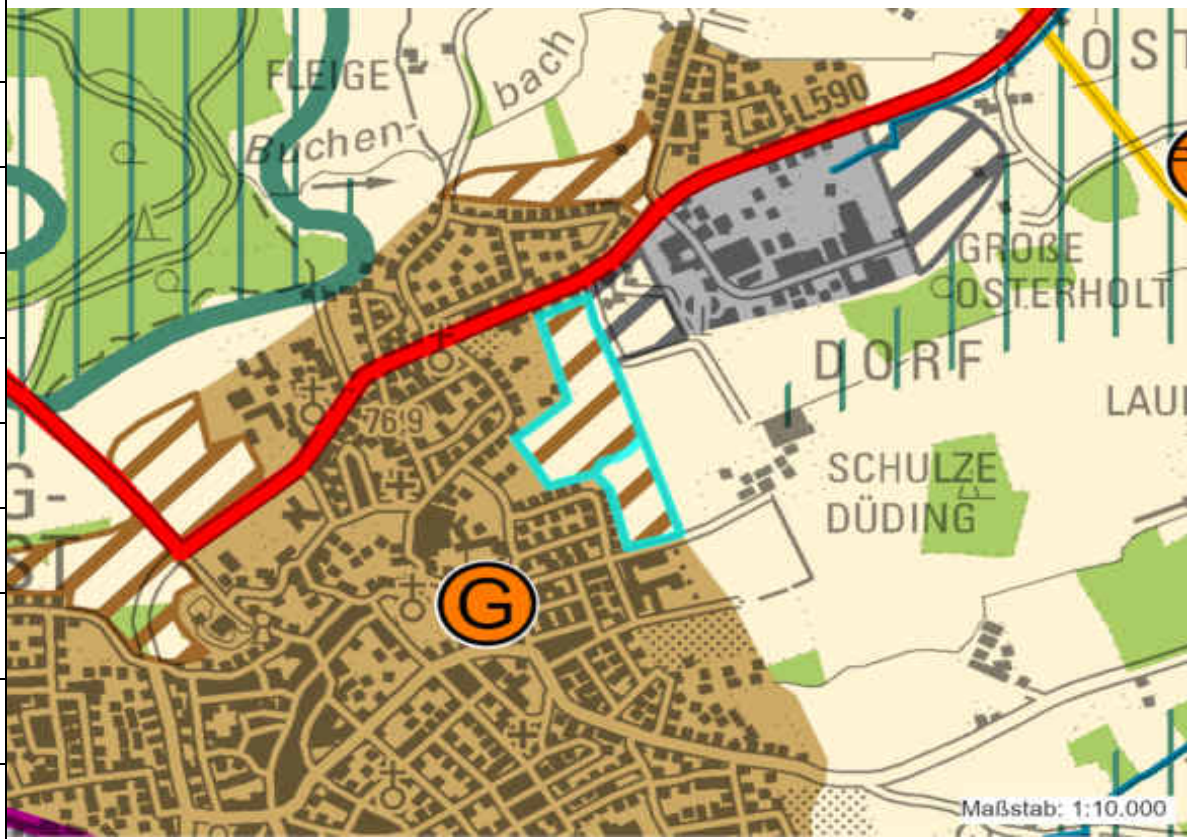
Sonstige Belange				
Kriterium/Bewertung begrenzend (hohes Gewicht, mittleres Gewicht, geringes Gewicht); begünstigend			JA/NEIN	Beschreibung
1/2	Ausschlusskriterium	Windenergiebereiche/Windkonzentrationszonen	NEIN	
7		Bereichen für die Sicherung und den Abbau oberflächennaher Bodenschätze (BSAB)	NEIN	
8		Bereiche für Aufschüttungen	NEIN	
9		Bereiche mit Zweckbindung	NEIN	
10		Störfallbetriebe	NEIN	
11		konkrete Leitungsführung & im Grundbuch dinglich gesicherter Schutzstreifen (Strom ab 110kV, Gas/Produkten ab 30cm)	NEIN	
14	Abwägungskriterien	Landwirtschaftliche Schwerpunktgebiete	NEIN	
15		landwirtschaftlich wertvolle Böden (Bodenwert >55)	NEIN	
21		Reservegebiete (Rohstoffe)	NEIN	
22/23		1000 m Puffer zu Windenergiebereichen/-konzentrationszonen	JA	geringfügig im Süden zu Windenergiebereich
28		Freileitungen (ab 220kV; 400 m Abstand zu Wohnbebauung)	NEIN	
29		Agrarstrukturelle Belange (Flurbereinigungen)	NEIN	
31		erweiterte Lärmschutzzone	NEIN	
35		1500m Puffer zu Windenergiebereichen/-konzentrationszonen	JA	teilweise im Süden zu Windenergiebereich
43	qualifizierendes Kriterium	Lärmbelastung (Umgebungslärmkartierung)	NEIN	
44		Bündelungspuffer für Leitungen um Trassen (doppelter Schutzstreifen bei Strom ab 110kV & Gas/Produkten ab 30cm; andere dafür nutzbare linienförmige Infrastruktur)	NEIN	
45/46		Altlasten/Kampfmittel	NEIN	
Abwägungsvorschlag			Künftige Siedlungsentwicklung könnte zu Einschränkungen beim Ausbau der Windenergie führen. Dieser Belang ist im Rahmen der nachfolgenden Planungs- und Zulassungsebenen zu berücksichtigen. Die Fläche ist als ASB-P geeignet.	

Ergebnis Siedlungsflächenpotenzialmodell (SFPM)	Die Fläche ist unter Berücksichtigung der betroffenen Freiraumaspekte <b>für eine Festlegung als ASB-P geeignet</b> . Aufgrund der Flächengröße von > 10 ha wurde hier eine SUP durchgeführt.
---	--

Ergebnis Strategische Umweltprüfung (SUP)*	<p>Hinsichtlich der schutzgutbezogenen Beurteilung sind voraussichtlich bei drei Kriterien (klimatische und lufthygienische Ausgleichsräume, geschützte Landschaftsbestandteile, Kulturlandschaft) erhebliche Umweltauswirkungen zu erwarten, so dass <b>die Umweltauswirkungen schutzgutübergreifend als erheblich eingeschätzt werden</b>.</p> <p>Bereiche mit mindestens sehr hoher Bedeutung für die Klimafunktionen befinden sich i.d.R. umliegend um bestehende Siedlungsflächen, da diesen Bereichen i.d.R. aufgrund des Siedlungsbezuges eine Ausgleichsfunktion für das innerörtliche / innerstädtische Klima zukommt (vgl. Kap. 4.6 des Umweltberichts). Da die Plangebiete der ASB-P und GIB-P zur Vermeidung einer Zersiedelung der Landschaft überwiegend an vorhandene Siedlungsflächen angrenzen, erfolgt hierdurch meist auch eine Überlagerung von Flächen mit Bedeutung für das Klima. Durch eine Verlegung oder Veränderung der Flächen an andere Siedlungsränder ist i.d.R. keine Vermeidung der Betroffenheit zu erreichen.</p> <p>Geschützte Landschaftsbestandteile sind i.d.R. sehr kleinflächig oder betreffen einzelne Strukturelemente, wie z.B. Hecken, Einzelbäume, Kleingewässer (vgl. Kap. 4.7 des Umweltberichts). Bei der Konkretisierung der Planung auf den nachgelagerten Planungs- und Zulassungsebenen besteht jedoch die Möglichkeit, die Inanspruchnahme dieser Landschaftselemente durch eine geeignete Festsetzung bzw. Integration in den Siedlungsbereich zu vermeiden.</p> <p>Das Münsterland ist nahezu flächendeckend von Bedeutung für die historische Kulturlandschaft (vgl. Kap. 4.8 des Umweltberichts). Aufgrund des hohen Flächenanteils an regional bedeutsamen Kulturlandschaftsbereichen lässt sich eine Überlagerung der Kulturlandschaft mit den Plangebieten i.d.R. nicht vermeiden, eine Anpassung von Plangebieten stellt daher i.d.R. keine Alternative dar.</p>
--	--

\*Inhalt des jeweiligen SUP-Prüfbogens, Tabelle 4 - Zusammenfassende Einschätzung der Erheblichkeit der Umweltauswirkungen

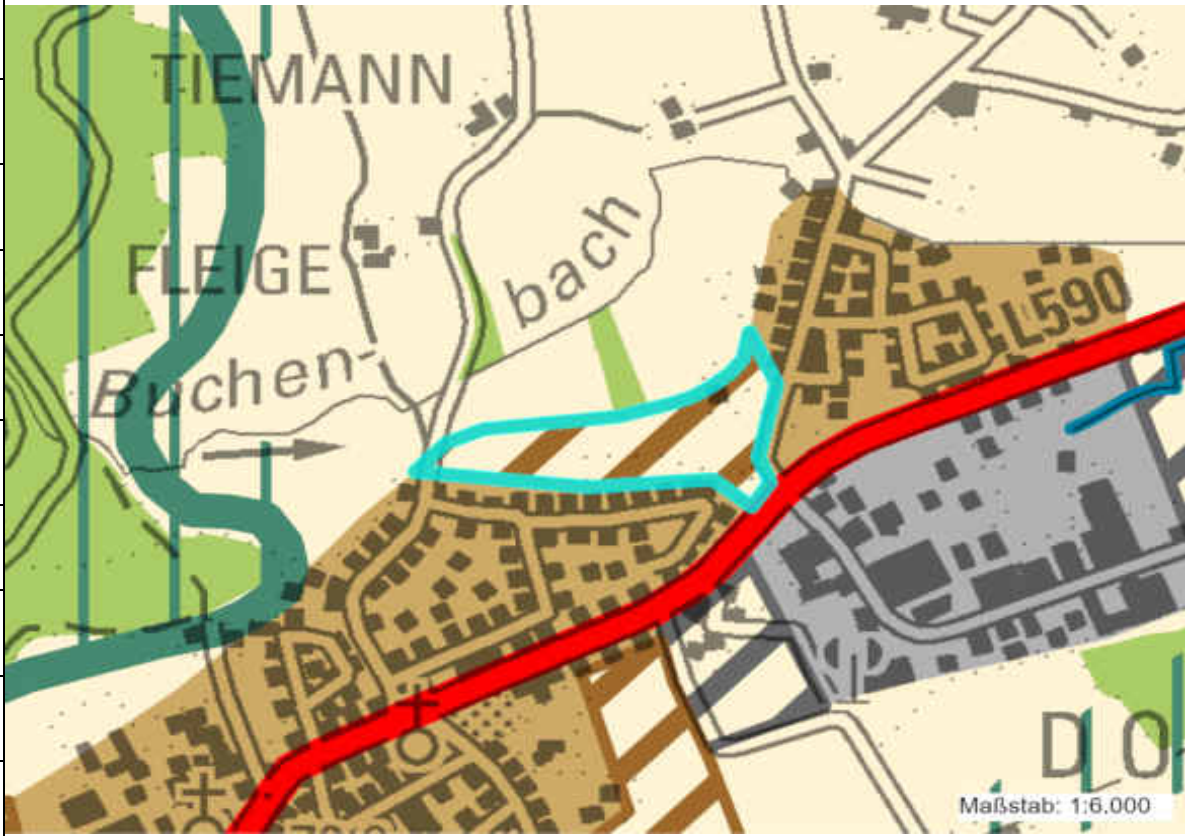
raumordnerische Gesamtabwägung (SFPM & SUP)	
<p>Auch wenn in der SUP die Umweltauswirkungen schutzgutübergreifend als erheblich eingeschätzt werden, können durch Veränderung der Fläche oder eine alternative Verortung der Fläche die Betroffenheiten nicht vermieden werden. Die im SFPM betroffenen Freiraumkriterien und sonstigen Belange sind auf den nachgeordneten Planungs- und Zulassungsebenen zu berücksichtigen. Sie sind vermeidbar oder lösbar.</p> <p><b>Insgesamt wird die Fläche für die ASB-P Festlegung als geeignet bewertet.</b></p>	

Allgemeine Informationen			Kartenausschnitt
Kreis	Steinfurt		
Kommune	Steinfurt		
Ortsteil	Borghorst		
Gebietsbezeichnung	ST-STEI-007		
Größe [ha]	007a: 7 007b: 3		
Geplante Regionalplanfestlegung	ASB-P		
Bisherige Regionalplanfestlegung	007a: ASB 007b: AFAB		
Bemerkung/ Beschreibung	Konzept zentraler Orte	Mittelzentrum	
	Anschluss an einen	ZASB	
	Vorschlag der Kommune	JA	

Siedlungsstrukturelle Bewertung				
Kriterium/Bewertung begrenzend (hohes Gewicht, mittleres Gewicht, geringes Gewicht); begleitend			JA/NEIN	Beschreibung
36	qualifizierende Kriterien	Erreichbarkeit des ZVB ( 10 min.)	JA	
37		Erreichbarkeit eines Schienenhaltepunktes (10 min.)	JA	
		Erreichbarkeit einer Schnellbushaltestelle (10 min.)	NEIN	
		Erreichbarkeit einer Regionalbushaltestelle (5 min.)	JA	
38		Entfernung einer Grundschule < 2000m	JA	
39		Anbindung an überörtliche Verkehrsinfrastruktur/Ortsdurchfahrt	NEIN	
40		vorhandene Aufnahmefähigkeit technischer Infrastruktur	JA	
41		bestehende Zäsuren	NEIN	
42		Kommunale Konzepte	NEIN	
Abwägungsvorschlag			Aus siedlungsstruktureller Sicht ist die Fläche als ASB-P geeignet.	

Freiraumbezogene Bewertung						
Kriterium/Bewertung begrenzend (hohes Gewicht, mittleres Gewicht, geringes Gewicht); begleitend			JA/NEIN	Beschreibung	Mögliche Entlassung aus dem Landschaftsschutz/ Ausgleich möglich	Einschätzung der HNB & UNB
3	Ausschlusskriterium	FFH / Vogelschutzgebiet	NEIN			
4		Naturschutzgebiet	NEIN			
5		Wasserschutzgebiet Zone I & II	NEIN			
6		festgesetzte & vorläufige Überschwemmungsgebiete, Überschwemmungsbereiche	NEIN			
12	Abwägungskriterium	Bereich zum Schutz der Natur (BSN) (die nicht durch Ausschlusskriterien abgedeckt sind)	NEIN			
13		verfahrenskritische Vorkommen planungsrelevanter Arten Tiere	NEIN			
13		verfahrenskritische Vorkommen planungsrelevante Arten Pflanzen	NEIN			
16		Biotop gem. § 30 BNatSchG bzw. § 42 LNatSchG NRW	NEIN			
17		Waldbereich	NEIN			
18		Schutzwürdige Böden mit sehr hoher Funktionserfüllung	NEIN			
19		Wasserschutzgebiet Zone III A-C	NEIN			
20		Landschaftsschutzgebiet	NEIN			
24		landesbedeutsame Kulturlandschaften	NEIN			
25		Landschaftsbild mit herausragender Bedeutung	NEIN			
26		Hochwasserrisikogebiete	NEIN			
27		Klimasensible Bereiche mit überregionaler Bedeutung	NEIN			
30		Bereiche zum Schutz der Landschaft und landschaftsorientierten Erholung (BSLE) (die nicht LSG sind)	NEIN			
32		Vorkommen planungsrelevanter Arten Tiere	NEIN			
32		Vorkommen planungsrelevanter Arten Pflanzen	NEIN			
33		Biotopverbundflächen (die nicht BSN/BSLE sind) & schutzwürdige Biotop	NEIN			
34		Blickbeziehungen/Sichtachsen zu Denkmälern	NEIN			
Abwägungsvorschlag			Die Fläche ist aus Freiraumsicht für eine Festlegung als ASB-P geeignet.			

Sonstige Belange				
Kriterium/Bewertung begrenzend (hohes Gewicht, mittleres Gewicht, geringes Gewicht); begünstigend		JA/NEIN	Beschreibung	
1/2	Ausschlusskriterium	Windenergiebereiche/Windkonzentrationszonen	NEIN	
7		Bereichen für die Sicherung und den Abbau oberflächennaher Bodenschätze (BSAB)	NEIN	
8		Bereiche für Aufschüttungen	NEIN	
9		Bereiche mit Zweckbindung	NEIN	
10		Störfallbetriebe	NEIN	
11		konkrete Leitungsführung & im Grundbuch dinglich gesicherter Schutzstreifen (Strom ab 110kV, Gas/Produkten ab 30cm)	NEIN	
14	Abwägungskriterien	Landwirtschaftliche Schwerpunktgebiete	JA	zwischen Emsdettener Straße (L 590) und Nordwalder Straße (K 78) / u.a. Hofstelle Schulze-Düding östl. des ASB-P
15		landwirtschaftlich wertvolle Böden (Bodenwert >55)	NEIN	
21		Reservegebiete (Rohstoffe)	NEIN	
22/23		1000 m Puffer zu Windenergiebereichen/-konzentrationszonen	NEIN	
28		Freileitungen (ab 220kV; 400 m Abstand zu Wohnbebauung)	NEIN	
29		Agrarstrukturelle Belange (Flurbereinigungen)	NEIN	
31		erweiterte Lärmschutzzone	NEIN	
35		1500m Puffer zu Windenergiebereichen/-konzentrationszonen	NEIN	
43		Lärmbelastung (Umgebungsärmkartierung)	NEIN	
44	qualifizierendes Kriterium	Bündelungspuffer für Leitungen um Trassen (doppelter Schutzstreifen bei Strom ab 110kV & Gas/Produkten ab 30cm; andere dafür nutzbare linienförmige Infrastruktur)	NEIN	
45/46		Altlasten/Kampfmittel	JA	Altlast im Südöstlichen Bereich
Abwägungsvorschlag		Landwirtschaftliche Betriebe sollen in ihrem Bestand und ihren Entwicklungsmöglichkeiten gesichert werden (vgl. G 7.5-2, 3. Abs. LEP NRW). Die vorhandenen landwirtschaftlichen Nutzungen/Hofstellen können zu Konflikten mit einer künftigen Siedlungsentwicklung führen. Dieser Belang ist im Rahmen der nachfolgenden Planungs- und Zulassungsebenen zu prüfen und zu berücksichtigen. Zudem sind auch die in dem Bereich vorhandenen Altlasten auf den nachfolgenden Planungs- und Zulassungsebenen zu prüfen und zu berücksichtigen. <b>Die Fläche ist aufgrund der landwirtschaftlichen Betriebe im Umfeld nur bedingt als ASB-P geeignet.</b>		
Gesamtabwägung		Insgesamt ist der ASB-P aufgrund der landwirtschaftlichen Betriebe im Umfeld nur bedingt geeignet. Aufgrund der Flächengröße von < 10 ha und da SUP-relevante Kriterien nicht betroffen sind, wurde hier keine SUP durchgeführt.		

Allgemeine Informationen			Kartenausschnitt
	Kreis	Steinfurt	
	Kommune	Steinfurt	
	Ortsteil	Borghorst	
	Gebietsbezeichnung	ST-STEI-008	
	Größe [ha]	5	
	Geplante Regionalplanfestlegung	ASB-P	
	Bisherige Regionalplanfestlegung	AFAB, geringfügig ASB	
Bemerkung/ Beschreibung	Konzept zentraler Orte	Mittelzentrum	
	Anschluss an einen	ZASB	
	Vorschlag der Kommune	JA	
			



Siedlungsstrukturelle Bewertung				
Kriterium/Bewertung begrenzend (hohes Gewicht, mittleres Gewicht, geringes Gewicht); begünstigend			JA/NEIN	Beschreibung
36	qualifizierende Kriterien	Erreichbarkeit des ZVB ( 10 min.)	JA	
37		Erreichbarkeit eines Schienenhaltepunktes (10 min.)	JA	
37		Erreichbarkeit einer Schnellbushaltestelle (10 min.)	NEIN	
37		Erreichbarkeit einer Regionalbushaltestelle (5 min.)	JA	
38		Entfernung einer Grundschule < 2000m	JA	
39		Anbindung an überörtliche Verkehrsinfrastruktur/Ortsdurchfahrt	JA	L 590
40		vorhandene Aufnahmefähigkeit technischer Infrastruktur	JA	
41		bestehende Zäsuren	NEIN	
42		Kommunale Konzepte	NEIN	
Abwägungsvorschlag			Aus siedlungsstruktureller Sicht ist die Fläche als ASB-P geeignet.	

Freiraumbezogene Bewertung						
Kriterium/Bewertung begrenzend (hohes Gewicht, mittleres Gewicht, geringes Gewicht); begleitend			JA/NEIN	Beschreibung	Mögliche Entlassung aus dem Landschaftsschutz/ Ausgleich möglich	Einschätzung der HNB & UNB
3	Ausschlusskriterium	FFH / Vogelschutzgebiet	NEIN			
4		Naturschutzgebiet	NEIN			
5		Wasserschutzgebiet Zone I & II	NEIN			
6		festgesetzte & vorläufige Überschwemmungsgebiete, Überschwemmungsbereiche	NEIN			
12	Abwägungskriterium	Bereich zum Schutz der Natur (BSN) (die nicht durch Ausschlusskriterien abgedeckt sind)	NEIN			
13		verfahrenskritische Vorkommen planungsrelevanter Arten Tiere	NEIN			
13		verfahrenskritische Vorkommen planungsrelevante Arten Pflanzen	NEIN			
16		Biotop gem. § 30 BNatSchG bzw. § 42 LNatSchG NRW	NEIN			
17		Waldbereich	NEIN			
18		Schutzwürdige Böden mit sehr hoher Funktionserfüllung	NEIN			
19		Wasserschutzgebiet Zone III A-C	NEIN			
20		Landschaftsschutzgebiet	NEIN			
24		landesbedeutsame Kulturlandschaften	NEIN			
25		Landschaftsbild mit herausragender Bedeutung	NEIN			
26		Hochwasserrisikogebiete	NEIN			
27		Klimasensible Bereiche mit überregionaler Bedeutung	NEIN			
30		Bereiche zum Schutz der Landschaft und landschaftsorientierten Erholung (BSLE) (die nicht LSG sind)	NEIN			
32		Vorkommen planungsrelevanter Arten Tiere	NEIN			
32		Vorkommen planungsrelevanter Arten Pflanzen	NEIN			
33		Biotopverbundflächen (die nicht BSN/BSLE sind) & schutzwürdige Biotop	NEIN			
34		Blickbeziehungen/Sichtachsen zu Denkmälern	NEIN			
Abwägungsvorschlag			Die Fläche ist aus Freiraumsicht für eine Festlegung als ASB-P geeignet.			

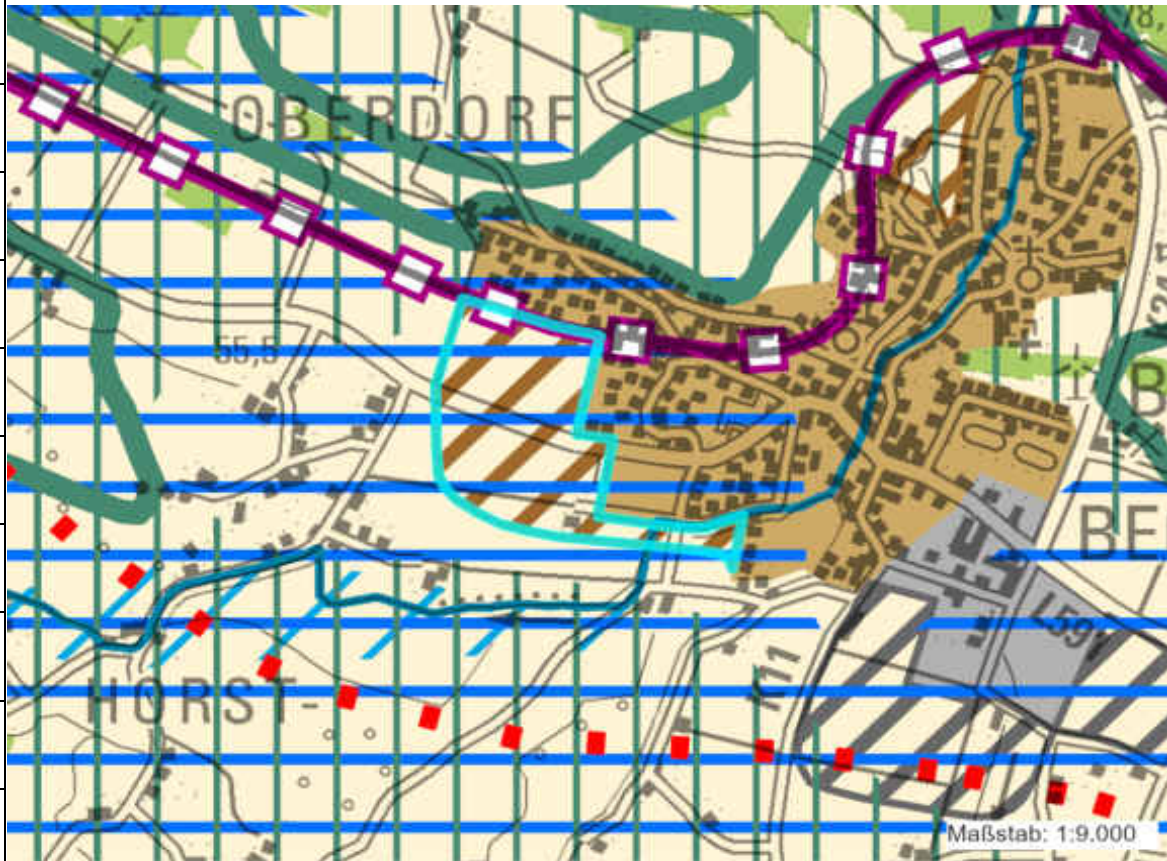
Sonstige Belange				
Kriterium/Bewertung begrenzend (hohes Gewicht, mittleres Gewicht, geringes Gewicht); qualifizierend			JA/NEIN	Beschreibung
1/2	Ausschlusskriterium	Windenergiebereiche/Windkonzentrationszonen	NEIN	
7		Bereichen für die Sicherung und den Abbau oberflächennaher Bodenschätze (BSAB)	NEIN	
8		Bereiche für Aufschüttungen	NEIN	
9		Bereiche mit Zweckbindung	NEIN	
10		Störfallbetriebe	NEIN	
11		konkrete Leitungsführung & im Grundbuch dinglich gesicherter Schutzstreifen (Strom ab 110kV, Gas/Produkten ab 30cm)	NEIN	
14	Abwägungskriterien	Landwirtschaftliche Schwerpunktgebiete	NEIN	
15		landwirtschaftlich wertvolle Böden (Bodenwert >55)	NEIN	
21		Reservegebiete (Rohstoffe)	NEIN	
22/23		1000 m Puffer zu Windenergiebereichen/-konzentrationszonen	NEIN	
28		Freileitungen (ab 220kV; 400 m Abstand zu Wohnbebauung)	NEIN	
29		Agrarstrukturelle Belange (Flurbereinigungen)	NEIN	
31		erweiterte Lärmschutzzone	NEIN	
35		1500m Puffer zu Windenergiebereichen/-konzentrationszonen	NEIN	
43	qualifizierendes Kriterium	Lärmbelastung (Umgebungsärmkartierung)	NEIN	
44		Bündelungspuffer für Leitungen um Trassen (doppelter Schutzstreifen bei Strom ab 110kV & Gas/Produkten ab 30cm; andere dafür nutzbare linienförmige Infrastruktur)	NEIN	
45/46		Altlasten/Kampfmittel	NEIN	
Abwägungsvorschlag			Die Fläche ist als ASB-P geeignet.	

Ergebnis Siedlungsflächenpotenzialmodell (SFPM)	<p><b>Die Fläche ist für eine Festlegung als ASB-P geeignet.</b></p> <p>Da im Umfeld ein NSG vorhanden ist, wurde unabhängig von der Flächengröße eine SUP durchgeführt.</p>
---	--

Ergebnis Strategische Umweltprüfung (SUP)*	<p>Das NSG ragt minimal in das westliche Umfeld des Plangebietes hinein. Das Plangebiet wird zu drei Seiten (so auch zum NSG hin) von bestehenden Siedlungsflächen begrenzt, die eine abschirmende Wirkung gegenüber den Wirkungen des Plangebietes besitzen. Erhebliche Umweltauswirkungen auf das NSG sind durch das Plangebiet nicht zu erwarten.</p> <p>Gleiches gilt für die Landschaftsbildeinheit mit herausragender Bedeutung. Auch hier wird das Plangebiet von den bereits bestehenden Siedlungsflächen abgeschirmt, so dass erhebliche Umweltauswirkungen bezogen auf die Landschaftsbildeinheit mit herausragender Bedeutung nicht zu erwarten sind.</p> <p>Hinsichtlich des Kriteriums „regional bedeutsame Kulturlandschaft“ sind erhebliche Umweltauswirkungen zu erwarten. <b>In der schutzgutübergreifenden Gesamtbewertung für diesen Bereich führt dies</b> aufgrund der geringeren Gewichtung dieses Kriteriums <b>insgesamt nicht zu erheblichen Umweltauswirkungen.</b></p> <p>Das Münsterland ist nahezu flächendeckend von Bedeutung für die historische Kulturlandschaft (vgl. Kap. 4.8 des Umweltberichts). Aufgrund des hohen Flächenanteils an regional bedeutsamen Kulturlandschaftsbereichen lässt sich eine Überlagerung der Kulturlandschaft mit den Plangebieten i.d.R. nicht vermeiden, eine Anpassung von Plangebieten stellt daher i.d.R. keine Alternative dar.</p>
--	--

\*Inhalt des jeweiligen SUP-Prüfbogens, Tabelle 4 - Zusammenfassende Einschätzung der Erheblichkeit der Umweltauswirkungen

raumordnerische Gesamtabwägung (SFPM & SUP)	
Die Fläche ist aufgrund der Ergebnisse des SFPM und der SUP als ASB-P geeignet.	

Allgemeine Informationen			Kartenausschnitt
Kreis	Steinfurt		
Kommune	Tecklenburg		
Ortsteil	Brochterbeck		
Gebietsbezeichnung	ST-TECK-001		
Größe [ha]	16		
Geplante Regionalplanfestlegung	ASB-P		
Bisherige Regionalplanfestlegung	AFAB, ASB		
Bemerkung/ Beschreibung	Konzept zentraler Orte	Ortsteile	
	Anschluss an einen	ASB	
	Vorschlag der Kommune	JA	

Siedlungsstrukturelle Bewertung				
Kriterium/Bewertung begrenzend (hohes Gewicht, mittleres Gewicht, geringes Gewicht); begleitend			JA/NEIN	Beschreibung
36	qualifizierende Kriterien	Erreichbarkeit des ZVB ( 5 min.)	JA	
37		Erreichbarkeit eines Schienenhaltepunktes (10 min.)	NEIN	
		Erreichbarkeit einer Schnellbushaltestelle (10 min.)	NEIN	
		Erreichbarkeit einer Regionalbushaltestelle (5 min.)	JA	
38		Entfernung einer Grundschule < 2000m	JA	
39		Anbindung an überörtliche Verkehrsinfrastruktur/Ortsdurchfahrt	JA	L 591, K 24
40		vorhandene Aufnahmefähigkeit technischer Infrastruktur	NEIN	
41		bestehende Zäsuren	NEIN	
42		Kommunale Konzepte	NEIN	
Abwägungsvorschlag			Aus siedlungsstruktureller Sicht ist die Fläche als ASB-P geeignet.	

Freiraumbezogene Bewertung					
Kriterium/Bewertung begrenzend (hohes Gewicht, mittleres Gewicht, geringes Gewicht); begleitend		JA/NEIN	Beschreibung	Mögliche Entlassung aus dem Landschaftsschutz/ Ausgleich möglich	Einschätzung der HNB & UNB
3	Ausschlusskriterium	FFH / Vogelschutzgebiet	NEIN		
4		Naturschutzgebiet	NEIN		
5		Wasserschutzgebiet Zone I & II	NEIN		
6		festgesetzte & vorläufige Überschwemmungsgebiete, Überschwemmungsbereiche	NEIN		

12	Abwägungskriterium	Bereich zum Schutz der Natur (BSN) (die nicht durch Ausschlusskriterien abgedeckt sind)	NEIN			
13		verfahrenskritische Vorkommen planungsrelevanter Arten Tiere	NEIN			
13		verfahrenskritische Vorkommen planungsrelevante Arten Pflanzen	NEIN			
16		Biotop gem. § 30 BNatSchG bzw. § 42 LNatSchG NRW	NEIN			
17		Waldbereich	NEIN			
18		Schutzwürdige Böden mit sehr hoher Funktionserfüllung	JA	sehr geringfügig im Südosten Plaggenesch mit sehr hoher Funktionserfüllung als Archiv der Kulturgeschichte		
19		Wasserschutzgebiet Zone III A-C	JA	vollständig im WSG Dörenthe (Zone III B)		
20		Landschaftsschutzgebiet	NEIN			
24		landesbedeutsame Kulturlandschaften	NEIN			
25		Landschaftsbild mit herausragender Bedeutung	NEIN			
26		Hochwasserrisikogebiete	JA	geringfügige Betroffenheit im südöstlichen Bereich entlang des Mühlenbachs, hohe - niedrige Wahrscheinlichkeit (HQ 10 - 500)		
27		Klimasensible Bereiche mit überregionaler Bedeutung	NEIN			
30		Bereiche zum Schutz der Landschaft und landschaftsorientierten Erholung (BSLE) (die nicht LSG sind)	NEIN			
32		Vorkommen planungsrelevanter Arten Tiere	NEIN			
32		Vorkommen planungsrelevanter Arten Pflanzen	NEIN			
33		Biotopverbundflächen (die nicht BSN/BSLE sind) & schutzwürdige Biotop	NEIN			
34	Blickbeziehungen/Sichtachsen zu Denkmälern	NEIN				
Abwägungsvorschlag		Der betroffene schutzwürdigen Boden Plaggenesch tangiert den ASB-P minimal am südlichen Rand und im Übergang zur vorhandenen Bebauung und ist daher regionalplanerisch unbeachtlich. In einem kleinen Teilbereich westlich der Sandstraße, im näheren Umfeld des Mühlenbachs, sind Hochwassergefahren nicht auszuschließen (HQ 10-500). Die betroffenen hochwassergefährdeten Flächen sind im Rahmen der späteren konkreten Planungen von Bebauung freizuhalten. Hierzu sollte ein ausreichender Abstand (Entwicklungskorridor gem. WRRL/Blaue Richtlinie) zu dem Gewässer eingehalten werden. Vermeidungs- und Verminderungsmaßen sind in den nachgeordneten Planungs- und Zulassungsebenen zu prüfen und zu berücksichtigen. Die Ge- und Verbote der geltenden Wasserschutzgebietsverordnung sind einzuhalten. Auf den nachgeordneten Planungs- und Zulassungsebenen sind Maßnahmen zur Vermeidung und Verminderung von Beeinträchtigungen des Wasserschutzgebietes zu prüfen und zu berücksichtigen. Eine Entwicklung der Fläche hat in enger Abstimmung mit der zuständigen Wasserbehörde zu erfolgen. Die Fläche ist aus Freiraumsicht für eine Festlegung als ASB-P aufgrund der Lage in einem WSG nur eingeschränkt geeignet.				

Sonstige Belange				
Kriterium/Bewertung begrenzend (hohes Gewicht, mittleres Gewicht, geringes Gewicht); begünstigend			JA/NEIN	Beschreibung
1/2	Ausschlusskriterium	Windenergiebereiche/Windkonzentrationszonen	NEIN	
7		Bereichen für die Sicherung und den Abbau oberflächennaher Bodenschätze (BSAB)	NEIN	
8		Bereiche für Aufschüttungen	NEIN	
9		Bereiche mit Zweckbindung	NEIN	
10		Störfallbetriebe	NEIN	
11		konkrete Leitungsführung & im Grundbuch dinglich gesicherter Schutzstreifen (Strom ab 110kV, Gas/Produkten ab 30cm)	NEIN	
14	Abwägungskriterien	Landwirtschaftliche Schwerpunktgebiete	NEIN	
15		landwirtschaftlich wertvolle Böden (Bodenwert >55)	NEIN	
21		Reservegebiete (Rohstoffe)	NEIN	
22/23		1000 m Puffer zu Windenergiebereichen/-konzentrationszonen	NEIN	
28		Freileitungen (ab 220kV; 400 m Abstand zu Wohnbebauung)	NEIN	
29		Agrarstrukturelle Belange (Flurbereinigungen)	NEIN	
31		erweiterte Lärmschutzzone	NEIN	
35		1500m Puffer zu Windenergiebereichen/-konzentrationszonen	NEIN	
43	qualifizierendes Kriterium	Lärmbelastung (Umgebungsärmkartierung)	NEIN	
44		Bündelungspuffer für Leitungen um Trassen (doppelter Schutzstreifen bei Strom ab 110kV & Gas/Produkten ab 30cm; andere dafür nutzbare linienförmige Infrastruktur)	NEIN	
45/46		Altlasten/Kampfmittel	NEIN	
Abwägungsvorschlag			Die Fläche ist als ASB-P geeignet	

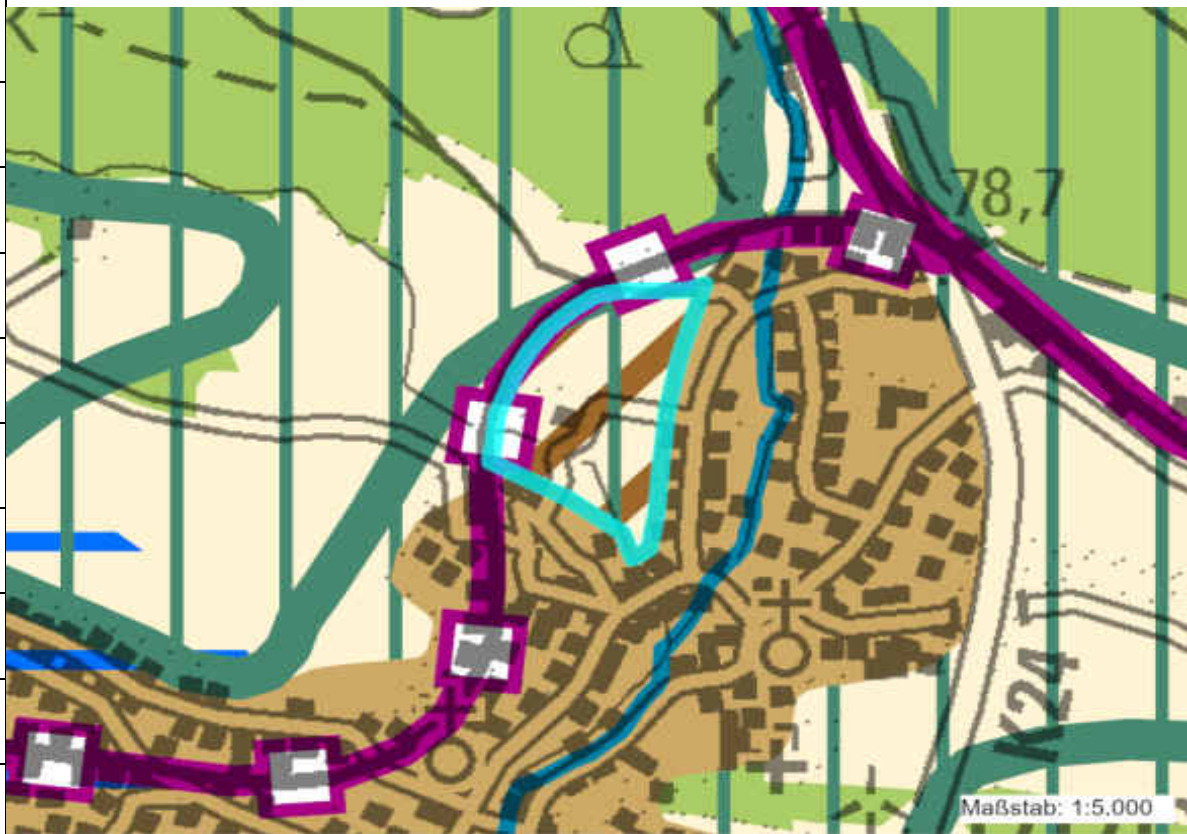


<b>Ergebnis Siedlungsflächenpotenzialmodell (SFPM)</b>	Die Fläche ist für eine Festlegung als ASB-P aufgrund der Lage in einem WSG nur eingeschränkt geeignet. Das betroffene Hochwasserrisikogebiet ist auf den nachgeordneten Planungs- und Zulassungsebenen zu prüfen und zu berücksichtigen. Aufgrund der Flächengröße von > 10 ha wurde hier eine SUP durchgeführt.
--	---

<b>Ergebnis Strategische Umweltprüfung (SUP)*</b>	<p>Hinsichtlich der schutzgutbezogenen Beurteilung sind voraussichtlich bei vier Kriterien (schutzwürdige Böden, Überschwemmungsgebiete, landschaftsgebundene Erholung, Kulturlandschaft) erhebliche Umweltauswirkungen zu erwarten, so dass die Umweltauswirkungen schutzgutübergreifend als erheblich eingeschätzt werden.</p> <p>Die Planungsregion ist großflächig durch klimarelevante bzw. schutzwürdige Böden charakterisiert. Eine Vermeidung der Inanspruchnahme von schutzwürdigen Böden durch eine Flächenanpassung / -verlagerung ist i.d.R. alternativlos, da auch hierdurch i.d.R. wieder schutzwürdige Böden betroffen sind (vgl. Kap. 4.4 und 4.6 des Umweltberichts).</p> <p>UZVR von mehr als 10 qkm kommen großflächig in der Planungsregion vor (vgl. Kap. 4.7 des Umweltberichts). Die UZVR mit mehr als 10 qkm reichen dabei überwiegend bis nah an bestehende Siedlungsflächen heran, so dass eine Überlagerung mit den Plangebieten i.d.R. nicht zu vermeiden ist. Da die Plangebiete bereits bestehende Siedlungsflächen vergrößern, liegen sie an den Rändern der UZVR und zerschneiden diese nicht.</p> <p>Das Münsterland ist nahezu flächendeckend von Bedeutung für die historische Kulturlandschaft (vgl. Kap. 4.8 des Umweltberichts). Aufgrund des hohen Flächenanteils an regional bedeutsamen Kulturlandschaftsbereichen lässt sich eine Überlagerung der Kulturlandschaft mit den Plangebieten i.d.R. nicht vermeiden, eine Anpassung von Plangebieten stellt daher i.d.R. keine Alternative dar.</p>
---	---

\*Inhalt des jeweiligen SUP-Prüfbogens, Tabelle 4 - Zusammenfassende Einschätzung der Erheblichkeit der Umweltauswirkungen

<b>raumordnerische Gesamtabwägung (SFPM &amp; SUP)</b>
<p>Die SUP kommt zu dem Ergebnis, dass Umweltauswirkungen schutzgutübergreifend als erheblich eingeschätzt werden. Diese Betroffenheiten sind wie nachfolgend beschrieben vermeidbar, ausgleichbar oder abwägbar. Der betroffene schutzwürdige Boden Plaggenesch tangiert den ASB-P lediglich minimal am südlichen Rand und im Übergang zur vorhandenen Bebauung und kann daher auf regionalplanerischer Ebene vernachlässigt werden. In einem kleinen Teilbereich westlich der Sandstraße, im näheren Umfeld des Mühlenbachs, sind Hochwassergefahren nicht auszuschließen (HQ 10-500). Aufgrund des regionalplanerischen Maßstabes von 1:50.000 kann hier dennoch ASB-P festgelegt werden. Die betroffenen hochwassergefährdeten Flächen sind im Rahmen der späteren konkreten Planungen von Bebauung freizuhalten, Vermeidungs- und Verminderungsmaßen sind in den nachgeordneten Planungs- und Zulassungsebenen zu prüfen und zu berücksichtigen.</p> <p>Durch Veränderung der Fläche oder eine alternative Verortung der Fläche kann die Betroffenheit der landschaftsgebundenen Erholung und der regionalbedeutsamen Kulturlandschaft nicht vermieden werden.</p> <p>Die Fläche wird nach den Kriterien des SFPM für eine ASB-P-Festlegung aufgrund der vollständigen Lage in einem WSG nur als eingeschränkt geeignet bewertet.</p> <p>Insgesamt wird die Fläche für eine ASB-P-Festlegung aufgrund der vollständigen Lage in einem WSG nur als eingeschränkt geeignet bewertet.</p>

Allgemeine Informationen			Kartenausschnitt
Kreis	Steinfurt		
Kommune	Tecklenburg		
Ortsteil	Brochterbeck		
Gebietsbezeichnung	ST-TECK-002		
Größe [ha]	5		
Geplante Regionalplanfestlegung	ASB-P		
Bisherige Regionalplanfestlegung	AFAB, tlw. BSLE		
Bemerkung/ Beschreibung	Konzept zentraler Orte	Ortsteile	
	Anschluss an einen	ASB	
	Vorschlag der Kommune	JA	

Siedlungsstrukturelle Bewertung				
Kriterium/Bewertung begrenzend (hohes Gewicht, mittleres Gewicht, geringes Gewicht); begleitend			JA/NEIN	Beschreibung
36	qualifizierende Kriterien	Erreichbarkeit des ZVB ( 5 min.)	JA	
37		Erreichbarkeit eines Schienenhaltepunktes (10 min.)	NEIN	
37		Erreichbarkeit einer Schnellbushaltestelle (10 min.)	NEIN	
37		Erreichbarkeit einer Regionalbushaltestelle (5 min.)	JA	
38		Entfernung einer Grundschule < 2000m	JA	
39		Anbindung an überörtliche Verkehrsinfrastruktur/Ortsdurchfahrt	JA	L 591, K 24
40		vorhandene Aufnahmefähigkeit technischer Infrastruktur	NEIN	
41		bestehende Zäsuren	NEIN	
42		Kommunale Konzepte	NEIN	
Abwägungsvorschlag			Aus siedlungsstruktureller Sicht ist die Fläche als ASB-P geeignet.	

Freiraumbezogene Bewertung						
Kriterium/Bewertung begrenzend (hohes Gewicht, mittleres Gewicht, geringes Gewicht); begleitend			JA/NEIN	Beschreibung	Mögliche Entlassung aus dem Landschaftsschutz/ Ausgleich möglich	Einschätzung der HNB & UNB
3	Ausschlusskriterium	FFH / Vogelschutzgebiet	NEIN			
4		Naturschutzgebiet	NEIN	NSG Dörenther Klippen (Umfeld)		
5		Wasserschutzgebiet Zone I & II	NEIN			
6		festgesetzte & vorläufige Überschwemmungsgebiete, Überschwemmungsbereiche	JA	vorläufig gesichertes Überschwemmungsgebiet Brochterbecker Mühlenbach minimal im Süden, vorwiegend im bereits bebauten Bereich		
12	Abwägungskriterium	Bereich zum Schutz der Natur (BSN) (die nicht durch Ausschlusskriterien abgedeckt sind)	NEIN			
13		verfahrenskritische Vorkommen planungsrelevanter Arten Tiere	NEIN			
13		verfahrenskritische Vorkommen planungsrelevante Arten Pflanzen	NEIN			
16		Biotop gem. § 30 BNatSchG bzw. § 42 LNatSchG NRW	NEIN			
17		Waldbereich	NEIN			
18		Schutzwürdige Böden mit sehr hoher Funktionserfüllung	NEIN			
19		Wasserschutzgebiet Zone III A-C	NEIN			
20		Landschaftsschutzgebiet	NEIN			
24		landesbedeutsame Kulturlandschaften	NEIN			
25		Landschaftsbild mit herausragender Bedeutung	NEIN			
26		Hochwasserrisikogebiete	NEIN			
27		Klimasensible Bereiche mit überregionaler Bedeutung	NEIN			
30		Bereiche zum Schutz der Landschaft und landschaftsorientierten Erholung (BSLE) (die nicht LSG sind)	NEIN			
32		Vorkommen planungsrelevanter Arten Tiere	NEIN			
32		Vorkommen planungsrelevanter Arten Pflanzen	NEIN			
33		Biotopverbundflächen (die nicht BSN/BSLE sind) & schutzwürdige Biotop	NEIN			
34		Blickbeziehungen/Sichtachsen zu Denkmälern	NEIN			
Abwägungsvorschlag			Das vorläufig gesicherte Überschwemmungsgebiet ragt minimal in das südliche Plangebiet hinein. Eine Flächeninanspruchnahme kann bei Konkretisierung der Planung auf den nachgelagerten Planungs- und Zulassungsebenen durch Aussparung des relevanten Bereiches des ÜSG vermieden werden. <b>Die Fläche ist aus Freiraumsicht für eine Festlegung als ASB-P geeignet.</b>			

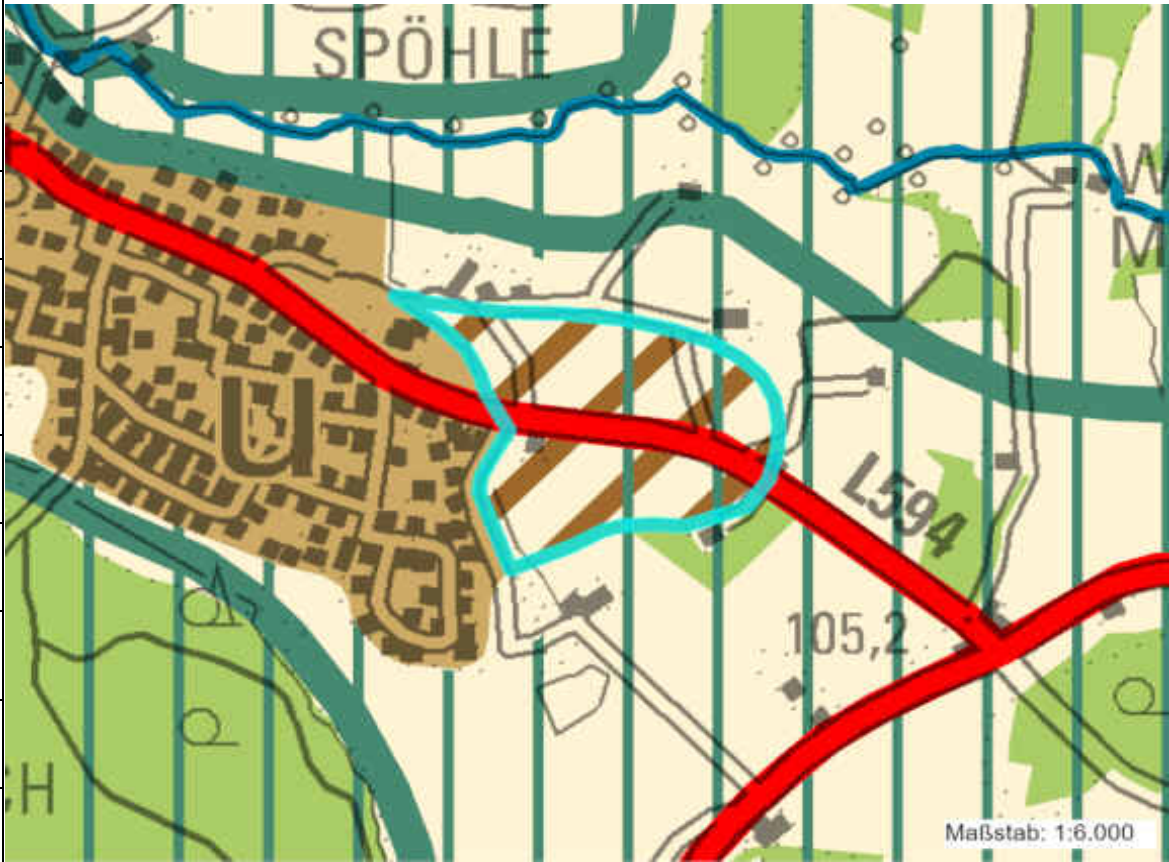
Sonstige Belange				
Kriterium/Bewertung begrenzend (hohes Gewicht, mittleres Gewicht, geringes Gewicht); langfristig/gering			JA/NEIN	Beschreibung
1/2	Ausschlusskriterium	Windenergiebereiche/Windkonzentrationszonen	NEIN	
7		Bereichen für die Sicherung und den Abbau oberflächennaher Bodenschätze (BSAB)	NEIN	
8		Bereiche für Aufschüttungen	NEIN	
9		Bereiche mit Zweckbindung	NEIN	
10		Störfallbetriebe	NEIN	
11		konkrete Leitungsführung & im Grundbuch dinglich gesicherter Schutzstreifen (Strom ab 110kV, Gas/Produkten ab 30cm)	NEIN	
14	Abwägungskriterien	Landwirtschaftliche Schwerpunktgebiete	NEIN	
15		landwirtschaftlich wertvolle Böden (Bodenwert >55)	NEIN	
21		Reservegebiete (Rohstoffe)	NEIN	
22/23		1000 m Puffer zu Windenergiebereichen/-konzentrationszonen	NEIN	
28		Freileitungen (ab 220kV; 400 m Abstand zu Wohnbebauung)	NEIN	
29		Agrarstrukturelle Belange (Flurbereinigungen)	NEIN	
31		erweiterte Lärmschutzzone	NEIN	
35		1500m Puffer zu Windenergiebereichen/-konzentrationszonen	NEIN	
43	qualifizierendes Kriterium	Lärmbelastung (Umgebungsärmkartierung)	NEIN	
44		Bündelungspuffer für Leitungen um Trassen (doppelter Schutzstreifen bei Strom ab 110kV & Gas/Produkten ab 30cm; andere dafür nutzbare linienförmige Infrastruktur)	NEIN	
45/46		Altlasten/Kampfmittel	NEIN	
Abwägungsvorschlag			Die Fläche ist als ASB-P geeignet	

Ergebnis Siedlungsflächenpotenzialmodell (SFPM)	<p><b>Die Fläche ist als ASB-P Festlegung geeignet.</b></p> <p>Da im Umfeld ein NSG vorhanden ist, wurde unabhängig von der Flächengröße eine SUP durchgeführt.</p>
---	---

Ergebnis Strategische Umweltprüfung (SUP)*	<p>Die Biotopverbundfläche mit herausragender Bedeutung ragt minimal in das nördliche Plangebiet hinein, die Überlagerung ist der Maßstabsebene des Regionalplans und der Maßstabsebene der Abgrenzung der Biotopverbundflächen geschuldet. Erhebliche Umweltauswirkungen durch eine Flächeninanspruchnahme der bedeutenden Biotopverbundfläche sind nicht zu erwarten.</p> <p>Das vorläufig gesicherte Überschwemmungsgebiet ragt minimal in das südliche Plangebiet hinein. Eine Flächeninanspruchnahme kann bei Konkretisierung der Planung auf den nachgelagerten Planungs- und Zulassungsebenen durch Aussparung des relevanten Bereiches des ÜSG vermieden werden.</p> <p>Hinsichtlich der schutzgutbezogenen Beurteilung sind demnach voraussichtlich bei vier Kriterien (Kurorte / -gebiete- und Erholungsorte / -gebiete, Naturschutzgebiete, Landschaftsbild, Kulturlandschaft) erhebliche Umweltauswirkungen zu erwarten, so dass <b>die Umweltauswirkungen schutzgutübergreifend als erheblich eingeschätzt werden.</b></p> <p>Das Münsterland ist nahezu flächendeckend von Bedeutung für die historische Kulturlandschaft (vgl. Kap. 4.8 des Umweltberichts). Aufgrund des hohen Flächenanteils an regional bedeutsamen Kulturlandschaftsbereichen lässt sich eine Überlagerung der Kulturlandschaft mit den Plangebieten i.d.R. nicht vermeiden, eine Anpassung von Plangebieten stellt daher i.d.R. keine Alternative dar.</p>
--	--

\*Inhalt des jeweiligen SUP-Prüfbogens, Tabelle 4 - Zusammenfassende Einschätzung der Erheblichkeit der Umweltauswirkungen

raumordnerische Gesamtabwägung (SFPM & SUP)	
<p>Die SUP kommt zu dem Ergebnis, dass Umweltauswirkungen schutzgutübergreifend als erheblich eingeschätzt werden. Diese Betroffenheiten sind, wie nachfolgend beschrieben, vermeidbar, ausgleichbar oder abwägbar.</p> <p>Tecklenburg ist Luft- und Kneippkurort. Der ASB-P liegt innerhalb des festgesetzten Kur- bzw. Erholungsgebietes. Auch wenn von einer Funktionseinschränkung oder ein Funktionsverlust durch eine Erweiterung des Siedlungsbereiches nicht auszugehen ist, so ist dieser Belang auf der nachfolgenden Planungsebene dennoch zu prüfen und ggf. in der Ausgestaltung des Plangebietes im Rahmen der Bauleitplanung zu berücksichtigen.</p> <p>Nördlich des Plangebietes in ca. 30 m Entfernung befindet sich eine Teilfläche des NSG Dörenther Klippen. Da das NSG durch die Trasse der Teutoburger Wald-Eisenbahn von dem ASB-P getrennt ist, wird nicht von einer Beeinträchtigung ausgegangen. Im Rahmen der Bauleitplanung ist dennoch eine Beeinträchtigung des NSG zu prüfen und auszuschließen.</p> <p>Das vorläufig festgesetzte Überschwemmungsgebiet des Brochterbecker Mühlenbachs ragt minimal in das südliche Plangebiet hinein. Eine Flächeninanspruchnahme kann bei Konkretisierung der Planung auf den nachgelagerten Planungs- und Zulassungsebenen durch Aussparung des relevanten Bereiches des ÜSG vermieden werden.</p> <p>Durch Veränderung der Fläche oder eine alternative Verortung der Fläche kann die Betroffenheit der Kurorte / -gebiete- und Erholungsorte / -gebiete, des Naturschutzgebietes, des Landschaftsbildes und der regionalbedeutsamen Kulturlandschaft nicht vermieden werden.</p> <p>Die herausragende Landschaftsbildeinheit erstreckt sich über die gesamten nördlich in ca. 60 m Entfernung liegenden Teile des Höhenzuges Teutoburger Wald mit diversen FFH- und Naturschutzgebieten. Da das geplante ASB-P unterhalb des Höhenzuges Teutoburger Wald liegt, ist im Rahmen der Bauleitplanung die Fernwirkung des geplanten ASB-P auf das herausragende Landschaftsbild zu beachten und zu minimieren.</p> <p>Die im SFPM betroffenen Freiraumkriterien und sonstigen Belange sind auf den nachgeordneten Planungs- und Zulassungsebene zu berücksichtigen. Sie sind vermeidbar oder ausgleichbar.</p> <p><b>Insgesamt wird die Fläche für die ASB-P Festlegung als geeignet bewertet.</b></p>	

Allgemeine Informationen			Kartenausschnitt
	Kreis	Steinfurt	
	Kommune	Tecklenburg	
	Ortsteil	Ledde	
	Gebietsbezeichnung	ST-TECK-003	
	Größe [ha]	12	
	Geplante Regionalplanfestlegung	ASB-P	
	Bisherige Regionalplanfestlegung	AFAB, BSLE	
Bemerkung/ Beschreibung	Konzept zentraler Orte	Orsteile	
	Anschluss an einen	ASB	
	Vorschlag der Kommune	JA	

Siedlungsstrukturelle Bewertung				
Kriterium/Bewertung begrenzend (hohes Gewicht, mittleres Gewicht, geringes Gewicht); begleitend			JA/NEIN	Beschreibung
36	qualifizierende Kriterien	Erreichbarkeit des ZVB ( 5 min.)	NEIN	
37		Erreichbarkeit eines Schienenhaltepunktes (10 min.)	NEIN	
		Erreichbarkeit einer Schnellbushaltestelle (10 min.)	NEIN	
		Erreichbarkeit einer Regionalbushaltestelle (5 min.)	NEIN	
38		Entfernung einer Grundschule < 2000m	NEIN	
39		Anbindung an überörtliche Verkehrsinfrastruktur/Ortsdurchfahrt	JA	L 594
40		vorhandene Aufnahmefähigkeit technischer Infrastruktur	NEIN	
41		bestehende Zäsuren	NEIN	
42		Kommunale Konzepte	NEIN	Gesamtgemeindliches Konzept / Siedlungsflächenentwicklungskonzept (Ratsbeschluss vom 23.09.2023)
Abwägungsvorschlag			Die Stadt hat ein nachvollziehbares gesamtgemeindliches Konzept zur angestrebten Siedlungsentwicklung für den Ortsteil Ledde erstellt, indem die geplante Weiterentwicklung des Ortsteils im Hinblick auf das vorhandene Infrastrukturangebot analysiert, sein Gefüge zum Gesamtgemeindeort betrachtet sowie eine Prognose seiner Entwicklungsperspektiven erstellt wurde. Im Ergebnis sind die Festlegung von Siedlungsbereichen (ASB/ASB-P) für den Ortsteil Ledde begründbar. Diese Fläche ist aus siedlungsstruktureller Sicht zur Festlegung als ASB-P geeignet.	

Freiraumbezogene Bewertung					
Kriterium/Bewertung begrenzend (hohes Gewicht, mittleres Gewicht, geringes Gewicht); begleitend		JA/NEIN	Beschreibung	Mögliche Entlassung aus dem Landschaftsschutz/ Ausgleich möglich	Einschätzung der HNB & UNB
3	Ausschlusskriterium	FFH / Vogelschutzgebiet	NEIN		
4		Naturschutzgebiet	NEIN		
5		Wasserschutzgebiet Zone I & II	NEIN		
6		festgesetzte & vorläufige Überschwemmungsgebiete, Überschwemmungsbereiche	NEIN		



12	Abwägungskriterium	Bereich zum Schutz der Natur (BSN) (die nicht durch Ausschlusskriterien abgedeckt sind)	NEIN			
13		verfahrenskritische Vorkommen planungsrelevanter Arten Tiere	NEIN			
13		verfahrenskritische Vorkommen planungsrelevante Arten Pflanzen	NEIN			
16		Biotop gem. § 30 BNatSchG bzw. § 42 LNatSchG NRW	NEIN			
17		Waldbereich	NEIN			
18		Schutzwürdige Böden mit sehr hoher Funktionserfüllung	NEIN			
19		Wasserschutzgebiet Zone III A-C	NEIN			
20		Landschaftsschutzgebiet	NEIN	Vorschlag des Kreises Steinfurt: Ausweisung eines LSG im Rahmen der Aufstellung des Landschaftsplan "Tecklenburg"		
24		landesbedeutsame Kulturlandschaften	NEIN			
25		Landschaftsbild mit herausragender Bedeutung	NEIN			
26		Hochwasserrisikogebiete	NEIN			
27		Klimasensible Bereiche mit überregionaler Bedeutung	JA	Kaltluftleitbahn mit sehr hoher Priorität		
30		Bereiche zum Schutz der Landschaft und landschaftsorientierten Erholung (BSLE) (die nicht LSG sind)	JA	im östlichen Teilbereich		
32		Vorkommen planungsrelevanter Arten Tiere	NEIN			
32		Vorkommen planungsrelevanter Arten Pflanzen	NEIN			
33		Biotopverbundflächen (die nicht BSN/BSLE sind) & schutzwürdige Biotop	NEIN			
34	Blickbeziehungen/Sichtachsen zu Denkmälern	NEIN				
Abwägungsvorschlag			Die teilweise Betroffenheit des BSLE ist im Rahmen der nachfolgenden Planungs- und Zulassungsebenen zu berücksichtigen. Die überregionale Kaltluftleitbahn wird im Randbereich durch den geplanten ASB-P geringfügig betroffen. Durch die Festlegung eines ASB-P kommt es aber zu keiner Unterbrechung des Kaltluftstroms, sodass erhebliche Beeinträchtigungen nicht erwartet werden. Im Rahmen der nachgeordneten Planungs- und Zulassungsebenen sind die klimaökologischen Belange zu berücksichtigen. Die Flächen des geplanten ASB-P stehen nicht unter Landschaftsschutz. Jedoch beabsichtigt der Kreis Steinfurt hier die Ausweisung eines Landschaftsschutzgebietes im Rahmen der Aufstellung des Landschaftsplan "Tecklenburg" vorzuschlagen. Sollte der ASB-P teilweise oder in Gänze nach Rechtskraft des Landschaftsplanes von der Ausweisung eines LSG betroffen sein, so ist dessen Inanspruchnahme für Siedlungsentwicklung nur möglich, wenn gemäß § 20 LNatSchG NRW der Kreis Steinfurt als Träger der Landschaftsplanung im Rahmen des erforderlichen Bauleitplanverfahrens der dann geplanten Nutzung nicht widersprochen hat. Da zum Zeitpunkt der Regionalplanänderung der Landschaftsplan noch keinen zu berücksichtigenden Verfahrensstand erreicht hat und die Fläche als Potenzialbereich im vom Rat der Stadt Tecklenburg beschlossenen Siedlungsflächenentwicklungskonzept enthalten ist, wird der ASB-P weiterhin als geeignet bewertet. Die Fläche ist aus Freiraumsicht für eine Festlegung als ASB-P geeignet.			

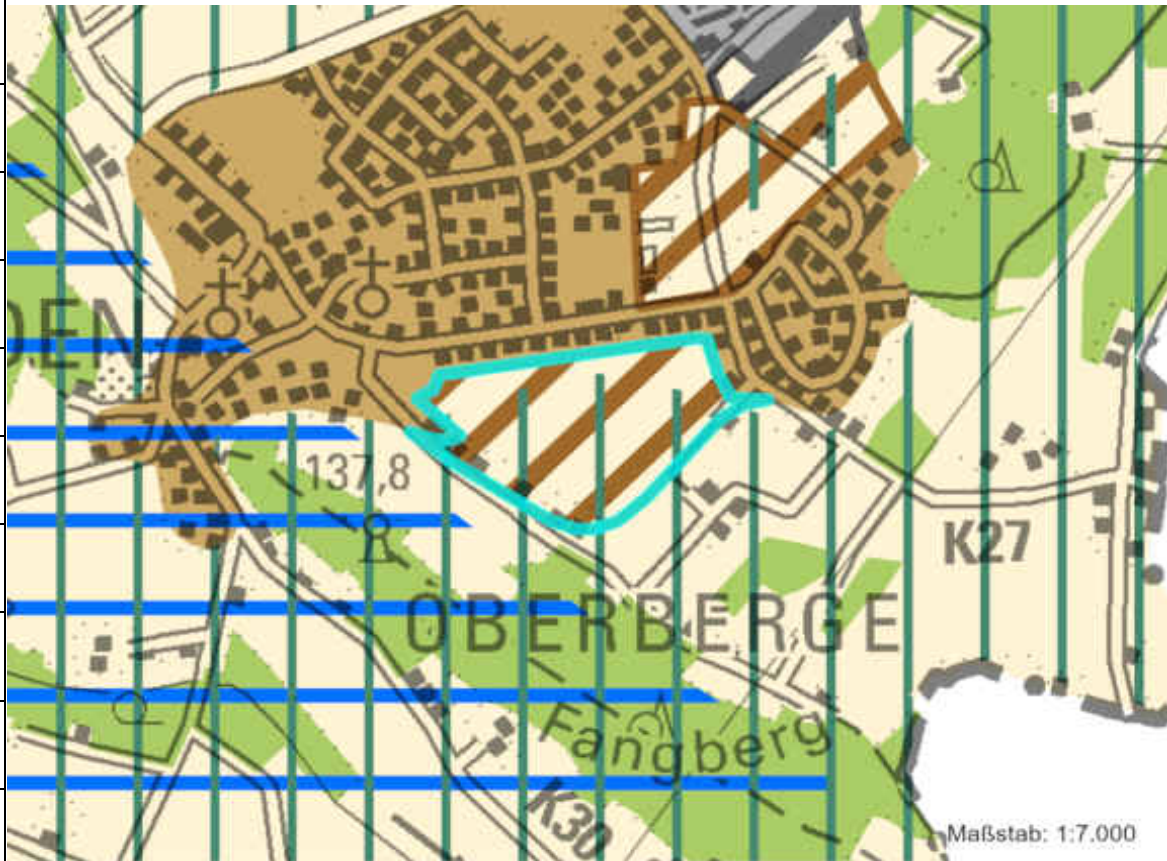
Kriterium/Bewertung begrenzend (hohes Gewicht, mittleres Gewicht, geringes Gewicht); begleitend			JA/NEIN	Beschreibung
1/2	Ausschlusskriterium	Windenergiebereiche/Windkonzentrationszonen	NEIN	
7		Bereichen für die Sicherung und den Abbau oberflächennaher Bodenschätze (BSAB)	NEIN	
8		Bereiche für Aufschüttungen	NEIN	
9		Bereiche mit Zweckbindung	NEIN	
10		Störfallbetriebe	NEIN	
11		konkrete Leitungsführung & im Grundbuch dinglich gesicherter Schutzstreifen (Strom ab 110kV, Gas/Produkten ab 30cm)	NEIN	
14	Abwägungskriterien	Landwirtschaftliche Schwerpunktgebiete	NEIN	
15		landwirtschaftlich wertvolle Böden (Bodenwert >55)	NEIN	
21		Reservegebiete (Rohstoffe)	NEIN	
22/23		1000 m Puffer zu Windenergiebereichen/-konzentrationszonen	NEIN	
28		Freileitungen (ab 220kV; 400 m Abstand zu Wohnbebauung)	NEIN	
29		Agrarstrukturelle Belange (Flurbereinigungen)	NEIN	
31		erweiterte Lärmschutzzone	NEIN	
35		1500m Puffer zu Windenergiebereichen/-konzentrationszonen	NEIN	
43	qualifizierendes Kriterium	Lärmbelastung (Umgebungsärmkartierung)	NEIN	
44		Bündelungspuffer für Leitungen um Trassen (doppelter Schutzstreifen bei Strom ab 110kV & Gas/Produkten ab 30cm; andere dafür nutzbare linienförmige Infrastruktur)	NEIN	
45/46		Altlasten/Kampfmittel	NEIN	
Abwägungsvorschlag			Die Fläche ist als ASB-P geeignet	

<b>Ergebnis Siedlungsflächenpotenzialmodell (SFPM)</b>	Die Fläche ist als ASB-P geeignet. Aufgrund der Flächengröße von > 10 ha wurde hier eine SUP durchgeführt.
--	---

<b>Ergebnis Strategische Umweltprüfung (SUP)*</b>	<p>Die Betroffenheit der Grünfläche mit sehr hoher thermischer Ausgleichsfunktion (klimatische und lufthygienische Ausgleichsräume) liegt sehr kleinflächig im äußersten Westen des Plangebiets. Die Grünfläche umfasst einen kleinen Gehölzstreifen entlang eines Fließgewässers. Eine Flächeninanspruchnahme kann durch Aussparung des betroffenen Bereiches bei der Konkretisierung der Planung auf den nachgelagerten Planungs- und Zulassungsebenen vermieden werden.</p> <p>Hinsichtlich des Kriteriums „regional bedeutsame Kulturlandschaft“ sind erhebliche Umweltauswirkungen zu erwarten. In der schutzgutübergreifenden Gesamtbewertung für diesen Bereich führt dies aufgrund der geringeren Gewichtung dieses Kriteriums insgesamt nicht zu erheblichen Umweltauswirkungen.</p> <p>Das Münsterland ist nahezu flächendeckend von Bedeutung für die historische Kulturlandschaft (vgl. Kap. 4.8 des Umweltberichts). Aufgrund des hohen Flächenanteils an regional bedeutsamen Kulturlandschaftsbereichen lässt sich eine Überlagerung der Kulturlandschaft mit den Plangebieten i.d.R. nicht vermeiden, eine Anpassung von Plangebieten stellt daher i.d.R. keine Alternative dar.</p>
---	--

\*Inhalt des jeweiligen SUP-Prüfbogens, Tabelle 4 - Zusammenfassende Einschätzung der Erheblichkeit der Umweltauswirkungen

<b>raumordnerische Gesamtabwägung (SFPM &amp; SUP)</b>	
<p>Die SUP kommt zu dem Ergebnis, dass Umweltauswirkungen schutzgutübergreifend nicht als erheblich eingeschätzt werden.</p> <p>Das im SFPM betroffenen Freiraumkriterium ist auf den nachgeordneten Planungs- und Zulassungsebenen zu berücksichtigen. Es ist vermeidbar oder ausgleichbar.</p> <p>Insgesamt ist als ASB-P geeignet.</p>	

Allgemeine Informationen			Kartenausschnitt
Kreis	Steinfurt		
Kommune	Tecklenburg		
Ortsteil	Leeden		
Gebietsbezeichnung	ST-TECK-004		
Größe [ha]	11		
Geplante Regionalplanfestlegung	ASB-P		
Bisherige Regionalplanfestlegung	AFAB, BSLE		
Bemerkung/ Beschreibung	Konzept zentraler Orte	Grundzentrum	
	Anschluss an einen	ASB	
	Vorschlag der Kommune	JA	

Siedlungsstrukturelle Bewertung				
Kriterium/Bewertung begrenzend (hohes Gewicht, mittleres Gewicht, geringes Gewicht); begleitend			JA/NEIN	Beschreibung
36	qualifizierende Kriterien	Erreichbarkeit des ZVB ( 5 min.)	NEIN	
37		Erreichbarkeit eines Schienenhaltepunktes (10 min.)	JA	
37		Erreichbarkeit einer Schnellbushaltestelle (10 min.)	NEIN	
37		Erreichbarkeit einer Regionalbushaltestelle (5 min.)	JA	
38		Entfernung einer Grundschule < 2000m	NEIN	
39		Anbindung an überörtliche Verkehrsinfrastruktur/Ortsdurchfahrt	JA	A1, L 589, K 27, K 26, K 30
40		vorhandene Aufnahmefähigkeit technischer Infrastruktur	NEIN	
41		bestehende Zäsuren	NEIN	
42		Kommunale Konzepte	NEIN	
Abwägungsvorschlag			Aus siedlungsstruktureller Sicht ist die Fläche als ASB-P geeignet.	

Freiraumbezogene Bewertung					
Kriterium/Bewertung begrenzend (hohes Gewicht, mittleres Gewicht, geringes Gewicht); begleitend		JA/NEIN	Beschreibung	Mögliche Entlassung aus dem Landschaftsschutz/ Ausgleich möglich	Einschätzung der HNB & UNB
3	Ausschlusskriterium	FFH / Vogelschutzgebiet	NEIN		
4		Naturschutzgebiet	NEIN		
5		Wasserschutzgebiet Zone I & II	NEIN		
6		festgesetzte & vorläufige Überschwemmungsgebiete, Überschwemmungsbereiche	NEIN		

12	Abwägungskriterium	Bereich zum Schutz der Natur (BSN) (die nicht durch Ausschlusskriterien abgedeckt sind)	NEIN			
13		verfahrenskritische Vorkommen planungsrelevanter Arten Tiere	NEIN			
13		verfahrenskritische Vorkommen planungsrelevante Arten Pflanzen	NEIN			
16		Biotop gem. § 30 BNatSchG bzw. § 42 LNatSchG NRW	NEIN			
17		Waldbereich	NEIN			
18		Schutzwürdige Böden mit sehr hoher Funktionserfüllung	NEIN			
19		Wasserschutzgebiet Zone III A-C	NEIN			
20		Landschaftsschutzgebiet	NEIN	Vorschlag des Kreises Steinfurt: Ausweisung eines temporären LSG im Rahmen der Aufstellung des Landschaftsplan "Tecklenburg"		
24		landesbedeutsame Kulturlandschaften	NEIN			
25		Landschaftsbild mit herausragender Bedeutung	JA	teilweise im Westen		
26		Hochwasserrisikogebiete	NEIN			
27		Klimasensible Bereiche mit überregionaler Bedeutung	NEIN			
30		Bereiche zum Schutz der Landschaft und landschaftsorientierten Erholung (BSLE) (die nicht LSG sind)	JA	zur Hälfte LBE-IV-008-O: Eggen- und Kuppenlandschaft zwischen Tecklenburg und Bad Iburg (sehr vielgestaltiger und abwechslungsreicher Ausschnitt des Gellenbecker Hügel- und Berglandes, dass sich durch ein unruhiges, kuppiges Relief mit teils steilen Hängen auszeichnet, mit strukturreichen Wald-Offenland-Komplexen, Wäldern, Grünlandflächen, Quellen, Quellbächen und Stillgewässern)		
32		Vorkommen planungsrelevanter Arten Tiere	NEIN			
32		Vorkommen planungsrelevanter Arten Pflanzen	NEIN			
33	Biotopverbundflächen (die nicht BSN/BSLE sind) & schutzwürdige Biotop	NEIN				
34	Blickbeziehungen/Sichtachsen zu Denkmälern	NEIN				
Abwägungsvorschlag		<p>Die Flächen des geplanten ASB-P stehen nicht unter Landschaftsschutz. Jedoch schlägt der Kreis Steinfurt hier die Ausweisung eines temporären LSG im Rahmen der Aufstellung des Landschaftsplans "Tecklenburg" vor. Ein temporäres LSG würde einem ASB-P nicht entgegenstehen, da die hier zu treffenden Festsetzungen nur der vorübergehenden Erhaltung der Landschaft dienen und gemäß § 20 Abs. 3 LNatSchG durch einen rechtskräftigen Bebauungsplan automatisch aufgehoben würden.</p> <p>Die nordöstliche Grenze der Landschaftsbildeinheit mit herausragender Bedeutung (LBE-IV-008-O) schneidet den ASB etwa mittig. Der durch das Plangebiet betroffene Anteil ist im Verhältnis zur Gesamtfläche dieser Landschaftsbildeinheit gering. Zudem wird ein bereits bestehender Siedlungsbereich vergrößert, der Teil bereits dieser Landschaftsbildeinheit ist.</p> <p>Der betroffene BSLE ist Teil des Naturparks Terra Vita. Weiteren Schutzausweisungen sind hier nicht vorhanden.</p> <p>Im Rahmen der nachfolgenden Planungs- und Zulassungsebenen sind diese beiden betroffenen Freiraumkriterien zu berücksichtigen.</p> <p>Die Fläche ist für eine Festlegung als ASB-P geeignet.</p>				

Sonstige Belange				
Kriterium/Bewertung begrenzend (hohes Gewicht, mittleres Gewicht, geringes Gewicht); qualifizierend			JA/NEIN	Beschreibung
1/2	Ausschlusskriterium	Windenergiebereiche/Windkonzentrationszonen	NEIN	
7		Bereichen für die Sicherung und den Abbau oberflächennaher Bodenschätze (BSAB)	NEIN	
8		Bereiche für Aufschüttungen	NEIN	
9		Bereiche mit Zweckbindung	NEIN	
10		Störfallbetriebe	NEIN	
11		konkrete Leitungsführung & im Grundbuch dinglich gesicherter Schutzstreifen (Strom ab 110kV, Gas/Produkten ab 30cm)	NEIN	
14	Abwägungskriterien	Landwirtschaftliche Schwerpunktgebiete	NEIN	
15		landwirtschaftlich wertvolle Böden (Bodenwert >55)	NEIN	
21		Reservegebiete (Rohstoffe)	NEIN	
22/23		1000 m Puffer zu Windenergiebereichen/-konzentrationszonen	NEIN	
28		Freileitungen (ab 220kV; 400 m Abstand zu Wohnbebauung)	NEIN	
29		Agrarstrukturelle Belange (Flurbereinigungen)	NEIN	
31		erweiterte Lärmschutzzone	NEIN	
35		1500m Puffer zu Windenergiebereichen/-konzentrationszonen	NEIN	
43	qualifizierendes Kriterium	Lärmbelastung (Umgebungsärmkartierung)	JA	Eisenbahn
44		Bündelungspuffer für Leitungen um Trassen (doppelter Schutzstreifen bei Strom ab 110kV & Gas/Produkten ab 30cm; andere dafür nutzbare linienförmige Infrastruktur)	NEIN	
45/46		Altlasten/Kampfmittel	NEIN	
Abwägungsvorschlag			Mögliche Lärmimmissionen / Lärmbelastungen sind auf den nachfolgenden Planungs- und Zulassungsebenen zu prüfen und zu berücksichtigen. Die Fläche ist als ASB-P geeignet	

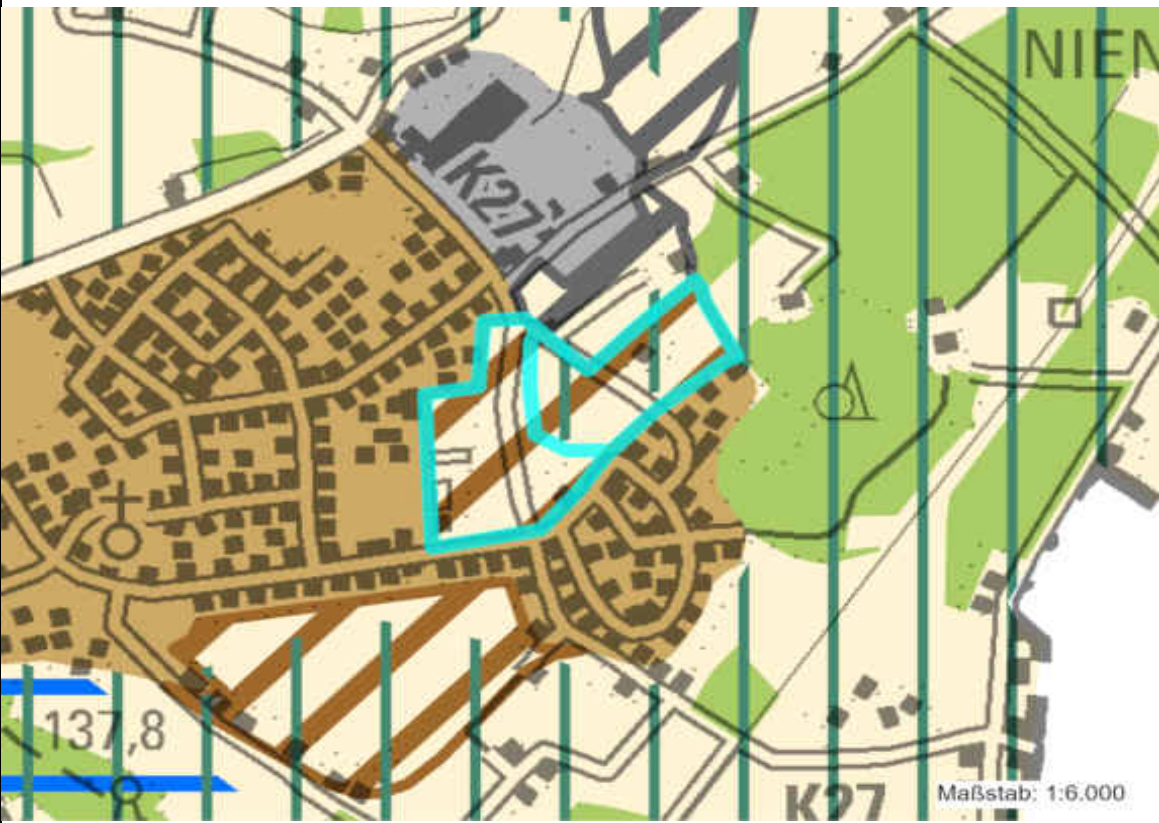
<b>Ergebnis Siedlungsflächenpotenzialmodell (SFPM)</b>	Die Fläche ist, unter der Voraussetzung, dass hier kein LSG festgesetzt wird, für eine Festlegung als ASB-P geeignet. Für den ASB-P sind auf der Ebene der Regionalplanung voraussichtlich keine erheblichen Umweltauswirkungen zu erwarten. Aufgrund der Flächengröße von > 10 ha wurde hier eine SUP durchgeführt.
--	--

<b>Ergebnis Strategische Umweltprüfung (SUP)*</b>	<p>Hinsichtlich der schutzgutbezogenen Beurteilung sind voraussichtlich bei drei Kriterien (klimarelevante Böden, Landschaftsbild, Kulturlandschaft) erhebliche Umweltauswirkungen zu erwarten, so dass die Umweltauswirkungen schutzgutübergreifend als erheblich eingeschätzt werden</p> <p>Die Planungsregion ist großflächig durch klimarelevante bzw. schutzwürdige Böden charakterisiert. Eine Vermeidung der Inanspruchnahme von schutzwürdigen Böden durch eine Flächenanpassung / -verlagerung ist i.d.R. alternativlos, da auch hierdurch i.d.R. wieder schutzwürdige Böden betroffen sind (vgl. Kap. 4.4 und 4.6 des Umweltberichts).</p> <p>Das Münsterland ist nahezu flächendeckend von Bedeutung für die historische Kulturlandschaft (vgl. Kap. 4.8 des Umweltberichts). Aufgrund des hohen Flächenanteils an regional bedeutsamen Kulturlandschaftsbereichen lässt sich eine Überlagerung der Kulturlandschaft mit den Plangebieten i.d.R. nicht vermeiden, eine Anpassung von Plangebieten stellt daher i.d.R. keine Alternative dar.</p>
---	---

\*Inhalt des jeweiligen SUP-Prüfbogens, Tabelle 4 - Zusammenfassende Einschätzung der Erheblichkeit der Umweltauswirkungen

<b>raumordnerische Gesamtabwägung (SFPM &amp; SUP)</b>	
<p>Die SUP kommt zu dem Ergebnis, dass Umweltauswirkungen schutzgutübergreifend als erheblich eingeschätzt werden.</p> <p>Die nordöstliche Grenze der Landschaftsbildeinheit mit herausragender Bedeutung (LBE-IV-008-O) schneidet den ASB etwa mittig. Der durch das Plangebiet betroffene Anteil ist im Verhältnis zur Gesamtfläche dieser Landschaftsbildeinheit gering. Zudem wird ein bereits bestehender Siedlungsbereich vergrößert, der Teil dieser Landschaftsbildeinheit ist. Die teilweise Betroffenheit einer Landschaftsbildeinheit mit herausragender Bedeutung ist im Rahmen der nachfolgenden Planungs- und Zulassungsebenen zu berücksichtigen.</p> <p>Durch Veränderung der Fläche oder eine alternative Verortung der Fläche kann die Betroffenheit der schutzwürdigen Böden und der regionalbedeutsamen Kulturlandschaft nicht vermieden werden.</p> <p>Die im SFPM betroffenen Freiraumkriterien und der sonstigen Belang sind auf den nachgeordneten Planungs- und Zulassungsebenen zu berücksichtigen. Sie sind vermeidbar oder ausgleichbar.</p> <p>Die Fläche ist, unter der Voraussetzung, dass hier kein LSG festgesetzt wird, für eine Festlegung als ASB-P geeignet.</p>	



Allgemeine Informationen			Kartenausschnitt
	Kreis	Steinfurt	
	Kommune	Tecklenburg	
	Ortsteil	Leeden	
	Gebietsbezeichnung	ST-TECK-005	
	Größe [ha]	005a: 5 005 b: 4	
	Geplante Regionalplanfestlegung	ASB-P	
	Bisherige Regionalplanfestlegung	005a: ASB 005b: AFAB, BSLE	
	Bemerkung/ Beschreibung	Konzept zentraler Orte	Ortsteile
		Anschluss an einen	ASB
		Vorschlag der Kommune	JA


Siedlungsstrukturelle Bewertung				
Kriterium/Bewertung begrenzend (hohes Gewicht, mittleres Gewicht, geringes Gewicht); begünstigend			JA/NEIN	Beschreibung
36	qualifizierende Kriterien	Erreichbarkeit des ZVB (5 min.)	NEIN	
37		Erreichbarkeit eines Schienenhaltepunktes (10 min.)	JA	
		Erreichbarkeit einer Schnellbushaltestelle (10 min.)	NEIN	
		Erreichbarkeit einer Regionalbushaltestelle (5 min.)	JA	
38		Entfernung einer Grundschule < 2000m	NEIN	
39		Anbindung an überörtliche Verkehrsinfrastruktur/Ortsdurchfahrt	JA	A1, L 589, K 27, K 26, K 30
40		vorhandene Aufnahmefähigkeit technischer Infrastruktur	NEIN	
41		bestehende Zäsuren	NEIN	
42	Kommunale Konzepte	NEIN		
Abwägungsvorschlag			Aus siedlungsstruktureller Sicht ist die Fläche als ASB-P geeignet.	

Freiraumbezogene Bewertung						
Kriterium/Bewertung begrenzend (hohes Gewicht, mittleres Gewicht, geringes Gewicht); begünstigend			JA/NEIN	Beschreibung	Mögliche Entlassung aus dem Landschaftsschutz/ Ausgleich möglich	Einschätzung der HNB & UNB
3	Ausschlusskriterium	FFH / Vogelschutzgebiet	NEIN			
4		Naturschutzgebiet	NEIN			
5		Wasserschutzgebiet Zone I & II	NEIN			
6		festgesetzte & vorläufige Überschwemmungsgebiete, Überschwemmungsbereiche	NEIN			
12	Abwägungskriterium	Bereich zum Schutz der Natur (BSN) (die nicht durch Ausschlusskriterien abgedeckt sind)	NEIN			
13		verfahrenskritische Vorkommen planungsrelevanter Arten Tiere	NEIN			
13		verfahrenskritische orkommen planungsrelevante Arten Pflanzen	NEIN			
16		Biotope gem. § 30 BNatschG bzw. § 42 LNatSchG NRW	NEIN			
17		Waldbereich	NEIN			
18		Schutzwürdige Böden mit sehr hoher Funktionserfüllung	NEIN			
19		Wasserschutzgebiet Zone III A-C	NEIN			
20		Landschaftsschutzgebiet	NEIN			
24		landesbedeutsame Kulturlandschaften	NEIN			
25		Landschaftsbild mit herausragender Bedeutung	NEIN			
26		Hochwasserrisikogebiete	NEIN			
27		Klimasensible Bereiche mit überregionaler Bedeutung	NEIN			
30		Bereiche zum Schutz der Landschaft und landschaftsorientierten Erholung (BSLE) (die nicht LSG sind)	NEIN			
32		Vorkommen planungsrelevanter Arten Tiere	NEIN			
32		Vorkommen planungsrelevanter Arten Pflanzen	NEIN			
33		Biotopverbundflächen (die nicht BSN/BSLE sind) & schutzwürdige Biotope	NEIN			
34		Blickbeziehungen/Sichtachsen zu Denkmälern	NEIN			
Abwägungsvorschlag			Die Fläche ist aus Freiraumsicht für eine Festlegung als ASB-P geeignet.			

Sonstige Belange				
Kriterium/Bewertung begrenzend (hohes Gewicht, mittleres Gewicht, geringes Gewicht); begünstigend			JA/NEIN	Beschreibung
1/2	Ausschlusskriterium	Windenergiebereiche/Windkonzentrationszonen	NEIN	
7		Bereichen für die Sicherung und den Abbau oberflächennaher Bodenschätze (BSAB)	NEIN	
8		Bereiche für Aufschüttungen	NEIN	
9		Bereiche mit Zweckbindung	NEIN	
10		Störfallbetriebe	NEIN	
11		konkrete Leitungsführung & im Grundbuch dinglich gesicherter Schutzstreifen (Strom ab 110kV, Gas/Produkten ab 30cm)	NEIN	
14	Abwägungskriterien	Landwirtschaftliche Schwerpunktgebiete	NEIN	
15		landwirtschaftlich wertvolle Böden (Bodenwert >55)	NEIN	
21		Reservegebiete (Rohstoffe)	NEIN	
22/23		1000 m Puffer zu Windenergiebereichen/-konzentrationszonen	NEIN	
28		Freileitungen (ab 220kV; 400 m Abstand zu Wohnbebauung)	NEIN	
29		Agrarstrukturelle Belange (Flurbereinigungen)	NEIN	
31		erweiterte Lärmschutzzone	NEIN	
35		1500m Puffer zu Windenergiebereichen/-konzentrationszonen	NEIN	
43	qualifizierendes Kriterium	Lärmbelastung (Umgebungsärmkartierung)	NEIN	
44		Bündelungspuffer für Leitungen um Trassen (doppelter Schutzstreifen bei Strom ab 110kV & Gas/Produkten ab 30cm; andere dafür nutzbare linienförmige Infrastruktur)	NEIN	
45/46		Altlasten/Kampfmittel	NEIN	
Abwägungsvorschlag			Die Fläche ist als ASB-P geeignet	

Gesamtabwägung	Die Fläche ist für eine Festlegung als ASB-P geeignet. Da hier bisher bereits überwiegend ASB im Regionalplan festgelegt, der neu hinzugekommenen Bereich kleiner < 10 ha ist und keine SUP-relevante Kriterien betroffen sind, wurde keine SUP durchgeführt.
----------------	--

Allgemeine Informationen			Kartenausschnitt
	Kreis	Steinfurt	
	Kommune	Westerkappeln	
	Ortsteil	Westerkappeln	
	Gebietsbezeichnung	ST-WEST-001	
	Größe [ha]	37	
	Geplante Regionalplanfestlegung	ASB-P	
	Bisherige Regionalplanfestlegung	AFAB	
	Bemerkung/ Beschreibung	Konzept zentraler Orte	Grundzentrum
Anschluss an einen		ZASB	
Vorschlag der Kommune		NEIN	



Siedlungsstrukturelle Bewertung				
Kriterium/Bewertung begrenzend (hohes Gewicht, mittleres Gewicht, geringes Gewicht); begleitend			JA/NEIN	Beschreibung
36	qualifizierende Kriterien	Erreichbarkeit des ZVB ( 5 min.)	JA	
37		Erreichbarkeit eines Schienenhaltepunktes (10 min.)	JA	
		Erreichbarkeit einer Schnellbushaltestelle (10 min.)	JA	
		Erreichbarkeit einer Regionalbushaltestelle (5 min.)	JA	
38		Entfernung einer Grundschule < 2000m	JA	
39		Anbindung an überörtliche Verkehrsinfrastruktur/Ortsdurchfahrt	JA	L 584, L 599, Eisenbahn
40		vorhandene Aufnahmefähigkeit technischer Infrastruktur	JA	
41		bestehende Zäsuren	NEIN	
42		Kommunale Konzepte	NEIN	
Abwägungsvorschlag			Aus siedlungsstruktureller Sicht ist die Fläche geeignet.	

Freiraumbezogene Bewertung						
Kriterium/Bewertung begrenzend (hohes Gewicht, mittleres Gewicht, geringes Gewicht); begleitend			JA/NEIN	Beschreibung	Mögliche Entlassung aus dem Landschaftsschutz/ Ausgleich möglich	Einschätzung der HNB & UNB
3	Ausschlusskriterium	FFH / Vogelschutzgebiet	NEIN			
4		Naturschutzgebiet	NEIN			
5		Wasserschutzgebiet Zone I & II	NEIN			
6		festgesetzte & vorläufige Überschwemmungsgebiete, Überschwemmungsbereiche	NEIN			

12	Abwägungskriterium	Bereich zum Schutz der Natur (BSN) (die nicht durch Ausschlusskriterien abgedeckt sind)	NEIN			
13		verfahrenskritische Vorkommen planungsrelevanter Arten Tiere	NEIN			
13		verfahrenskritische Vorkommen planungsrelevante Arten Pflanzen	NEIN			
16		Biotop gem. § 30 BNatSchG bzw. § 42 LNatSchG NRW	NEIN			
17		Waldbereich	NEIN			
18		Schutzwürdige Böden mit sehr hoher Funktionserfüllung	JA	geringfügig im Osten Plaggenesch, Plaggenesche mit sehr hoher Funktionserfüllung als Archiv der Kulturgeschichte, verbreitetes Vorkommen im Gemeindegebiet.		
19		Wasserschutzgebiet Zone III A-C	NEIN			
20		Landschaftsschutzgebiet	JA	tangiert sehr geringfügig im Westen zwischen Bahnlinie und Merschweg den ASB-P (LSG-3613-0003, LSG-Westerkappeler Flachwellenland)		
24		landesbedeutsame Kulturlandschaften	NEIN			
25		Landschaftsbild mit herausragender Bedeutung	NEIN			
26		Hochwasserrisikogebiete	NEIN			
27		Klimasensible Bereiche mit überregionaler Bedeutung	JA	im Osten tlw. Kaltluftleitbahn mit hoher Priorität		
30		Bereiche zum Schutz der Landschaft und landschaftsorientierten Erholung (BSLE) (die nicht LSG sind)	NEIN			
32		Vorkommen planungsrelevanter Arten Tiere	JA	Steinkauz		
32		Vorkommen planungsrelevanter Arten Pflanzen	NEIN			
33		Biotopverbundflächen (die nicht BSN/BSLE sind) & schutzwürdige Biotop	JA	tangiert sehr geringfügig im Westen zwischen Bahnlinie und Merschweg den ASB-P: Biotopverbundfläche mit besonderer Bedeutung (VB-MS-3612-005 - Wald-Grünland-Komplex bei Westerbeck)		
34	Blickbeziehungen/Sichtachsen zu Denkmälern	NEIN	Sonstiger Hinweis: Denkmal „Haus Cappeln“ (KlaraID 37596, KuLaReg-Objekt Nr. 28) im Umfeld			
Abwägungsvorschlag		Bei dem betroffenen schutzwürdigen Boden Plaggenesch handelt es sich um ein verbreitetes Vorkommen im Gemeindegebiet. Das sehr geringfügig betroffene Landschaftsschutzgebiet, das ebenfalls Bestandteil eines größeren Biotopverbundes ist, sollte bei einer künftigen Siedlungsentwicklung unangetastet bleiben. Da es sich um eine geringfügige Erweiterung des bestehenden Siedlungsraums am Endpunkt der Kaltluftleitbahn handelt, kommt es zu keiner Barrierewirkung im Anschluss des geplanten ASB-P. Aufgrund der Hinweise auf planungsrelevante Arten ist eine vertiefende vorhaben- bzw. standortbezogene Überprüfung aktueller Vorkommen auf den nachgeordneten Planungs- und Zulassungsebenen erforderlich (ASP). Auftretende artenschutzrechtliche Konflikte sind durch Vermeidungs-, Verminderungs- oder vorgezogene Ausgleichsmaßnahmen sachgerecht zu lösen. Im Rahmen der nachgeordneten Planungs- und Zulassungsebenen sind die v.g. Freiraumkriterien zu berücksichtigen. Auswirkungen auf das im Umfeld befindliche Denkmal "Haus Cappeln" sind vorhaben- bzw. standortbezogen auf nachfolgender Planungsebene zu prüfen. Die Fläche ist aus Freiraumsicht für eine Festlegung als ASB-P geeignet.				



Sonstige Belange				
Kriterium/Bewertung begrenzend (hohes Gewicht, mittleres Gewicht, geringes Gewicht); begünstigend			JA/NEIN	Beschreibung
1/2	Ausschlusskriterium	Windenergiebereiche/Windkonzentrationszonen	NEIN	
7		Bereichen für die Sicherung und den Abbau oberflächennaher Bodenschätze (BSAB)	NEIN	
8		Bereiche für Aufschüttungen	NEIN	
9		Bereiche mit Zweckbindung	NEIN	
10		Störfallbetriebe	NEIN	
11		konkrete Leitungsführung & im Grundbuch dinglich gesicherter Schutzstreifen (Strom ab 110kV, Gas/Produkten ab 30cm)	JA	Wasserleitung im südöstlichen Randbereich
14	Abwägungskriterien	Landwirtschaftliche Schwerpunktgebiete	NEIN	
15		landwirtschaftlich wertvolle Böden (Bodenwert >55)	NEIN	
21		Reservegebiete (Rohstoffe)	NEIN	
22/23		1000 m Puffer zu Windenergiebereichen/-konzentrationszonen	NEIN	
28		Freileitungen (ab 220kV; 400 m Abstand zu Wohnbebauung)	NEIN	
29		Agrarstrukturelle Belange (Flurbereinigungen)	NEIN	
31		erweiterte Lärmschutzzone	NEIN	
35		1500m Puffer zu Windenergiebereichen/-konzentrationszonen	NEIN	
43	qualifizierendes Kriterium	Lärmbelastung (Umgebungsärmkartierung)	JA	L 595
44		Bündelungspuffer für Leitungen um Trassen (doppelter Schutzstreifen bei Strom ab 110kV & Gas/Produkten ab 30cm; andere dafür nutzbare linienförmige Infrastruktur)	NEIN	
45/46		Altlasten/Kampfmittel	NEIN	
Abwägungsvorschlag			Der Schutzstreifen der vorhandenen Wasserleitung muss entsprechend der geltenden Vorgaben freigehalten werden. Eine Beeinträchtigung der Leitung ist auszuschließen. Da die Leitung nur den Randbereich des ASB-P tangiert, verbleibt ausreichend Raum für die künftige Siedlungsentwicklung. Mögliche Lärmbelastungen durch die L 595 sind auf den nachfolgenden Planungs- und Zulassungsebenen zu prüfen und zu berücksichtigen. Die Fläche ist für eine Festlegung als ASB-P geeignet.	

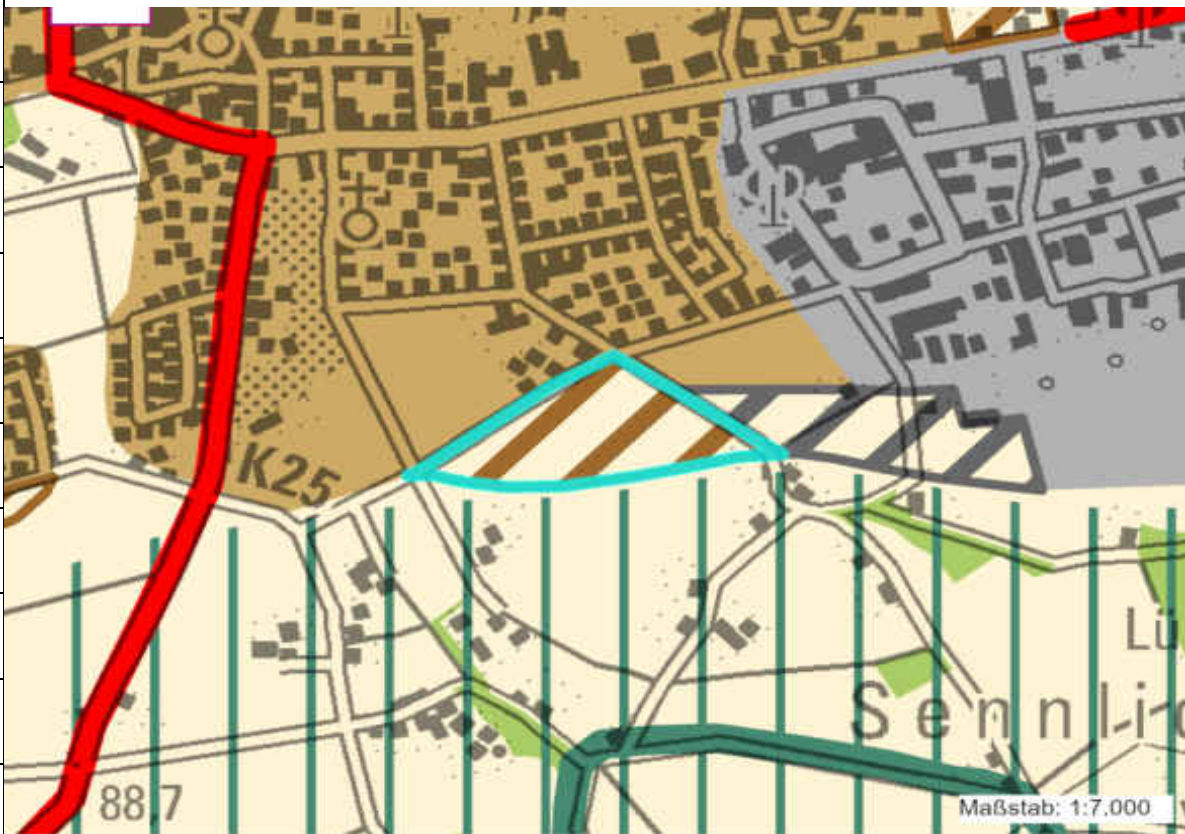


<b>Ergebnis Siedlungsflächenpotenzialmodell (SFPM)</b>	<b>Die Fläche ist unter Berücksichtigung der betroffenen Freiraumkriterien und der sonstigen Belange für eine Festlegung als ASB-P geeignet. Aufgrund der Flächengröße von &gt; 10 ha wurde hier eine SUP durchgeführt</b>
--	--

<b>Ergebnis Strategische Umweltprüfung (SUP)*</b>	<p>Hinsichtlich der schutzgutbezogenen Beurteilung sind voraussichtlich bei drei Kriterien (schutzwürdige Böden / klimarelevante Böden, landschaftsgebundene Erholung, Kulturlandschaft) erhebliche Umweltauswirkungen zu erwarten, so dass die Umweltauswirkungen schutzgutübergreifend als erheblich eingeschätzt werden.</p> <p>Die Planungsregion ist großflächig durch klimarelevante bzw. schutzwürdige Böden charakterisiert. Eine Vermeidung der Inanspruchnahme von schutzwürdigen Böden durch eine Flächenanpassung / -verlagerung ist i.d.R. alternativlos, da auch hierdurch i.d.R. wieder schutzwürdige Böden betroffen sind (vgl. Kap. 4.4 und 4.6 des Umweltberichts).</p> <p>UZVR von mehr als 10 qkm kommen großflächig in der Planungsregion vor (vgl. Kap. 4.7 des Umweltberichts). Die UZVR mit mehr als 10 qkm reichen dabei überwiegend bis nah an bestehende Siedlungsflächen heran, so dass eine Überlagerung mit den Plangebieten i.d.R. nicht zu vermeiden ist. Da die Plangebiete bereits bestehende Siedlungsflächen vergrößern, liegen sie an den Rändern der UZVR und zerschneiden diese nicht.</p> <p>Das Münsterland ist nahezu flächendeckend von Bedeutung für die historische Kulturlandschaft (vgl. Kap. 4.8 des Umweltberichts). Aufgrund des hohen Flächenanteils an regional bedeutsamen Kulturlandschaftsbereichen lässt sich eine Überlagerung der Kulturlandschaft mit den Plangebieten i.d.R. nicht vermeiden, eine Anpassung von Plangebieten stellt daher i.d.R. keine Alternative dar.</p>
---	--

\*Inhalt des jeweiligen SUP-Prüfbogens, Tabelle 4 - Zusammenfassende Einschätzung der Erheblichkeit der Umweltauswirkungen

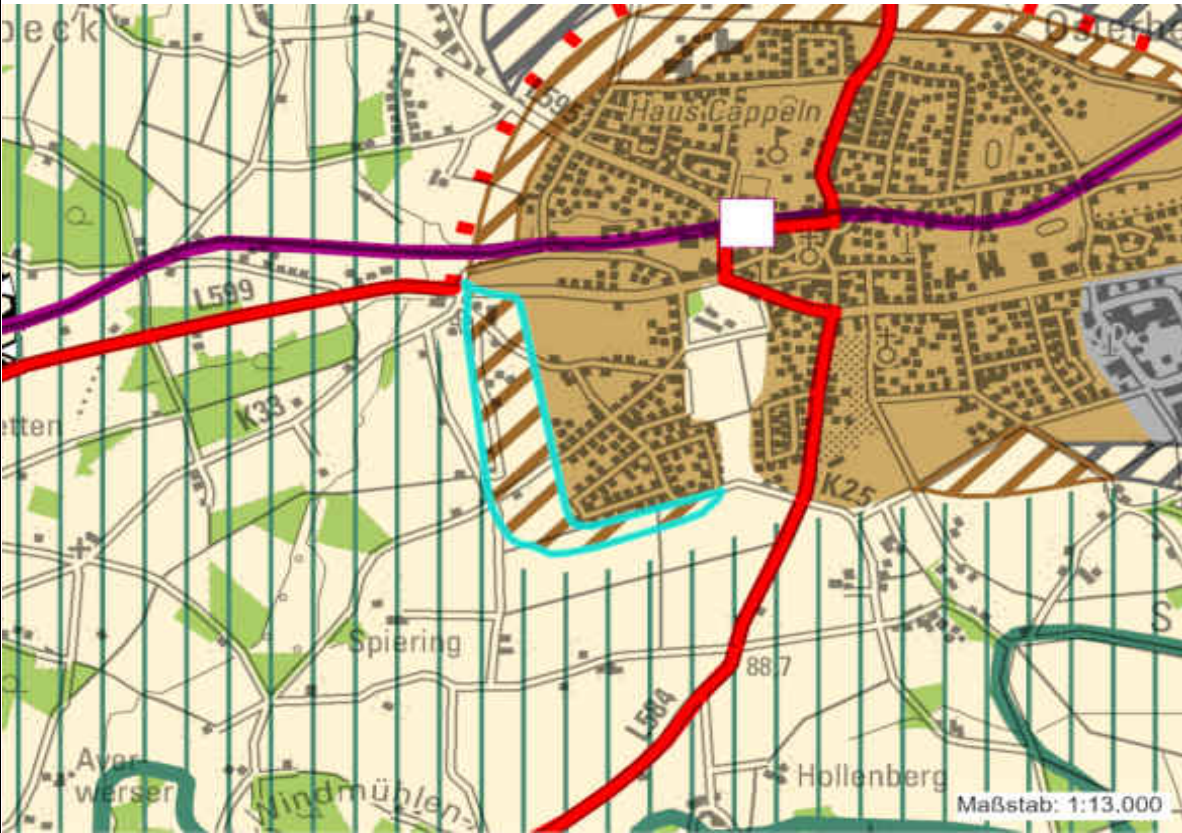
<b>raumordnerische Gesamtabwägung (SFPM &amp; SUP)</b>
<p>Auch wenn in der SUP die Umweltauswirkungen schutzgutübergreifend als erheblich eingeschätzt werden, können durch Veränderung der Fläche oder eine alternative Verortung der Fläche die Betroffenheiten nicht vermieden werden. Die im SFPM betroffenen Freiraumkriterien und sonstigen Belange sind auf den nachgeordneten Planungs- und Zulassungsebenen zu berücksichtigen. Sie sind vermeidbar oder ausgleichbar. Insgesamt wird die Fläche für die ASB-P Festlegung als geeignet bewertet.</p>

Allgemeine Informationen			Kartenausschnitt
Kreis	Steinfurt		
Kommune	Westerkappeln		
Ortsteil	Westerkappeln		
Gebietsbezeichnung	ST-WEST-002		
Größe [ha]	7		
Geplante Regionalplanfestlegung	ASB-P		
Bisherige Regionalplanfestlegung	AFAB		
Bemerkung/ Beschreibung	Konzept zentraler Orte	Grundzentrum	
	Anschluss an einen	ASB	
	Vorschlag der Kommune	JA	

Siedlungsstrukturelle Bewertung				
Kriterium/Bewertung begrenzend (hohes Gewicht, mittleres Gewicht, geringes Gewicht); begünstigend			JA/NEIN	Beschreibung
36	qualifizierende Kriterien	Erreichbarkeit des ZVB ( 5 min.)	JA	
37		Erreichbarkeit eines Schienenhaltepunktes (10 min.)	JA	Reaktivierung der Tecklenburger Nordbahn geplant
		Erreichbarkeit einer Schnellbushaltestelle (10 min.)	JA	
		Erreichbarkeit einer Regionalbushaltestelle (5 min.)	JA	
		38	Entfernung einer Grundschule < 2000m	JA
39		Anbindung an überörtliche Verkehrsinfrastruktur/Ortsdurchfahrt	NEIN	
40		vorhandene Aufnahmefähigkeit technischer Infrastruktur	JA	
41		bestehende Zäsuren	NEIN	
42		Kommunale Konzepte	NEIN	
Abwägungsvorschlag			Aus siedlungsstruktureller Sicht ist die Fläche als ASB-P geeignet.	

Freiraumbezogene Bewertung						
Kriterium/Bewertung begrenzend (hohes Gewicht, mittleres Gewicht, geringes Gewicht); begleitend			JA/NEIN	Beschreibung	Mögliche Entlassung aus dem Landschaftsschutz/ Ausgleich möglich	Einschätzung der HNB & UNB
3	Ausschlusskriterium	FFH / Vogelschutzgebiet	NEIN			
4		Naturschutzgebiet	NEIN			
5		Wasserschutzgebiet Zone I & II	NEIN			
6		festgesetzte & vorläufige Überschwemmungsgebiete, Überschwemmungsbereiche	NEIN			
12	Abwägungskriterium	Bereich zum Schutz der Natur (BSN) (die nicht durch Ausschlusskriterien abgedeckt sind)	NEIN			
13		verfahrenskritische Vorkommen planungsrelevanter Arten Tiere	NEIN			
13		verfahrenskritische Vorkommen planungsrelevante Arten Pflanzen	NEIN			
16		Biotop gem. § 30 BNatSchG bzw. § 42 LNatSchG NRW	NEIN			
17		Waldbereich	NEIN			
18		Schutzwürdige Böden mit sehr hoher Funktionserfüllung	NEIN			
19		Wasserschutzgebiet Zone III A-C	NEIN			
20		Landschaftsschutzgebiet	NEIN			
24		landesbedeutsame Kulturlandschaften	NEIN			
25		Landschaftsbild mit herausragender Bedeutung	NEIN			
26		Hochwasserrisikogebiete	NEIN			
27		Klimasensible Bereiche mit überregionaler Bedeutung	JA	Kaltluftleitbahn überregionaler Bedeutung mit hoher Priorität und Einzugsgebiet von Kaltluftleitbahnen überregionaler Bedeutung mit hoher Produktivität		
30		Bereiche zum Schutz der Landschaft und landschaftsorientierten Erholung (BSLE) (die nicht LSG sind)	NEIN			
32		Vorkommen planungsrelevanter Arten Tiere	NEIN			
32		Vorkommen planungsrelevanter Arten Pflanzen	NEIN			
33		Biotopverbundflächen (die nicht BSN/BSLE sind) & schutzwürdige Biotop	NEIN			
34		Blickbeziehungen/Sichtachsen zu Denkmälern	NEIN			
Abwägungsvorschlag			Da es sich um eine geringfügige Erweiterung des bestehenden Siedlungsraums handelt, bleibt die Funktion der überregionalen Kaltluftleitbahn im Wesentlichen erhalten. Im Rahmen der nachgeordneten Planungs- und Zulassungsebenen sind insbesondere die klimaökologischen Belange zu berücksichtigen. Die Fläche ist aus Freiraumsicht für eine Festlegung als ASB-P geeignet.			

Kriterium/Bewertung begrenzend (hohes Gewicht, mittleres Gewicht, geringes Gewicht); qualifizierend			JA/NEIN	Sonstige Belange Beschreibung
1/2	Ausschlusskriterium	Windenergiebereiche/Windkonzentrationszonen	NEIN	
7		Bereichen für die Sicherung und den Abbau oberflächennaher Bodenschätze (BSAB)	NEIN	
8		Bereiche für Aufschüttungen	NEIN	
9		Bereiche mit Zweckbindung	NEIN	
10		Störfallbetriebe	NEIN	
11		konkrete Leitungsführung & im Grundbuch dinglich gesicherter Schutzstreifen (Strom ab 110kV, Gas/Produkten ab 30cm)	NEIN	
14	Abwägungskriterien	Landwirtschaftliche Schwerpunktgebiete	NEIN	
15		landwirtschaftlich wertvolle Böden (Bodenwert >55)	NEIN	
21		Reservegebiete (Rohstoffe)	NEIN	
22/23		1000 m Puffer zu Windenergiebereichen/-konzentrationszonen	NEIN	
28		Freileitungen (ab 220kV; 400 m Abstand zu Wohnbebauung)	NEIN	
29		Agrarstrukturelle Belange (Flurbereinigungen)	NEIN	
31		erweiterte Lärmschutzzone	NEIN	
35		1500m Puffer zu Windenergiebereichen/-konzentrationszonen	NEIN	
43	qualifizierendes Kriterium	Lärmbelastung (Umgebungsärmkartierung)	NEIN	
44		Bündelungspuffer für Leitungen um Trassen (doppelter Schutzstreifen bei Strom ab 110kV & Gas/Produkten ab 30cm; andere dafür nutzbare linienförmige Infrastruktur)	NEIN	
45/46		Altlasten/Kampfmittel	NEIN	
Abwägungsvorschlag			Die Fläche ist für eine Festlegung als ASB-P geeignet.	
Gesamtabwägung		Die Fläche ist unter Berücksichtigung des betroffenen Freiraumkriteriums für eine Festlegung als ASB-P geeignet. Aufgrund der Flächengröße von < 10 ha und da SUP-relevante Kriterien nicht betroffen sind, wurde hier keine SUP durchgeführt.		

Allgemeine Informationen			Kartenausschnitt
	Kreis	Steinfurt	
	Kommune	Westerkappeln	
	Ortsteil	Westerkappeln	
	Gebietsbezeichnung	ST-WEST-003	
	Größe [ha]	19	
	Geplante Regionalplanfestlegung	ASB-P	
	Bisherige Regionalplanfestlegung	AFAB	
	Bemerkung/ Beschreibung	Konzept zentraler Orte	Grundzentrum
		Anschluss an einen	ZASB
Vorschlag der Kommune		NEIN	
			

Siedlungsstrukturelle Bewertung				
Kriterium/Bewertung begrenzend (hohes Gewicht, mittleres Gewicht, geringes Gewicht); begleitend			JA/NEIN	Beschreibung
36	qualifizierende Kriterien	Erreichbarkeit des ZVB (5 min.)	JA	
37		Erreichbarkeit eines Schienenhaltepunktes (10 min.)	JA	
		Erreichbarkeit einer Schnellbushaltestelle (10 min.)	JA	
		Erreichbarkeit einer Regionalbushaltestelle (5 min.)	JA	
		38	Entfernung einer Grundschule < 2000m	JA
39		Anbindung an überörtliche Verkehrsinfrastruktur/Ortsdurchfahrt	JA	L 584, L 599, Eisenbahn
40		vorhandene Aufnahmefähigkeit technischer Infrastruktur	JA	
41		bestehende Zäsuren	NEIN	
42		Kommunale Konzepte	NEIN	
Abwägungsvorschlag			Aus siedlungsstruktureller Sicht ist die Fläche als ASB-P geeignet.	

Freiraumbezogene Bewertung					
Kriterium/Bewertung begrenzend (hohes Gewicht, mittleres Gewicht, geringes Gewicht); begleitend		JA/NEIN	Beschreibung	Mögliche Entlassung aus dem Landschaftsschutz/ Ausgleich möglich	Einschätzung der HNB & UNB
3	Ausschlusskriterium	FFH / Vogelschutzgebiet	NEIN		
4		Naturschutzgebiet	NEIN		
5		Wasserschutzgebiet Zone I & II	NEIN		
6		festgesetzte & vorläufige Überschwemmungsgebiete, Überschwemmungsbereiche	NEIN		

12	Abwägungskriterium	Bereich zum Schutz der Natur (BSN) (die nicht durch Ausschlusskriterien abgedeckt sind)	NEIN			
13		verfahrenskritische Vorkommen planungsrelevanter Arten Tiere	NEIN			
13		verfahrenskritische Vorkommen planungsrelevante Arten Pflanzen	NEIN			
16		Biotop gem. § 30 BNatSchG bzw. § 42 LNatSchG NRW	NEIN			
17		Waldbereich	NEIN			
18		Schutzwürdige Böden mit sehr hoher Funktionserfüllung	JA	geringfügig im Norden an der L 599: <b>Plaggenesch</b> mit sehr hoher Funktionserfüllung als Archiv der Kulturgeschichte, verbreitetes Vorkommen südlich des Kortheder Weges: vorwiegend <b>Braunerde-Parabraunerde</b> , fruchtbare Böden mit sehr hoher Funktionserfüllung als Regelungs- und Pufferfunktion / natürliche Bodenfruchtbarkeit, verbreitetes Vorkommen		
19		Wasserschutzgebiet Zone III A-C	NEIN			
20		Landschaftsschutzgebiet	NEIN			
24		landesbedeutsame Kulturlandschaften	NEIN			
25		Landschaftsbild mit herausragender Bedeutung	NEIN			
26		Hochwasserrisikogebiete	NEIN			
27		Klimasensible Bereiche mit überregionaler Bedeutung	JA	Kaltluftleitbahn überregionaler Bedeutung mit sehr hoher Priorität und Einzugsgebiet von Kaltluftleitbahnen überregionaler Bedeutung mit hoher Produktivität		
30		Bereiche zum Schutz der Landschaft und landschaftsorientierten Erholung (BSLE) (die nicht LSG sind)	NEIN			
32		Vorkommen planungsrelevanter Arten Tiere	JA	Steinkauz		
32		Vorkommen planungsrelevanter Arten Pflanzen	NEIN			
33	Biotopverbundflächen (die nicht BSN/BSLE sind) & schutzwürdige Biotop	NEIN				
34	Blickbeziehungen/Sichtachsen zu Denkmälern	NEIN				
Abwägungsvorschlag		Bei den betroffenen schutzwürdigen Böden handelt es sich um verbreitete Vorkommen im Gemeindegebiet. Aufgrund der Hinweise auf planungsrelevante Arten ist eine vertiefende Vorhaben- bzw. standortbezogene Überprüfung aktueller Vorkommen auf den nachgeordneten Planungs- und Zulassungsebenen erforderlich (ASP). Auftretende artenschutzrechtliche Konflikte sind durch Vermeidungs-, Verminderungs- oder vorgezogene Ausgleichsmaßnahmen sachgerecht zu lösen. Da es sich um eine geringfügige Erweiterung des bestehenden Siedlungsraums handelt, bleibt die Funktion der überregionalen Kaltluftleitbahn im Wesentlichen erhalten. Im Rahmen der nachgeordneten Planungs- und Zulassungsebenen sind die v.g. Freiraumkriterien zu berücksichtigen. <b>Die Fläche ist aus Freiraumsicht für eine Festlegung als ASB-P geeignet.</b>				



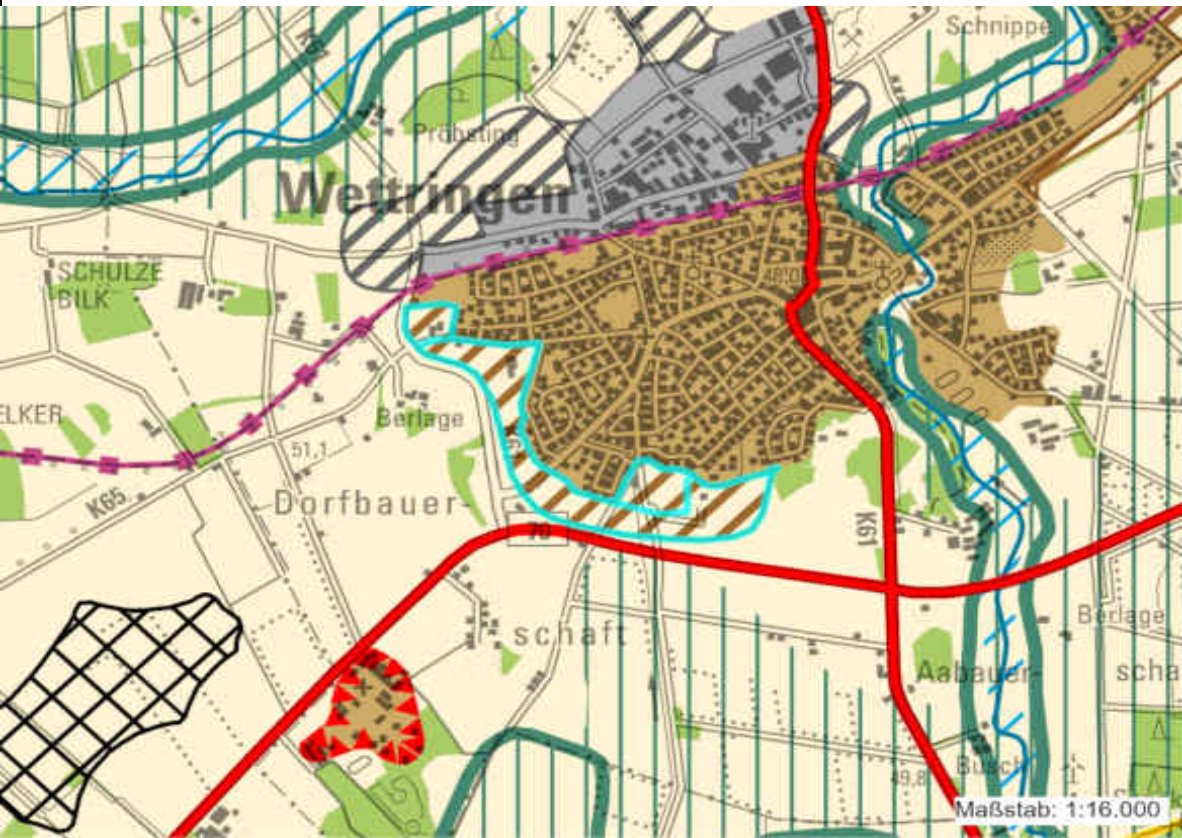
Sonstige Belange				
Kriterium/Bewertung begrenzend (hohes Gewicht, mittleres Gewicht, geringes Gewicht); qualifizierend			JA/NEIN	Beschreibung
1/2	Ausschlusskriterium	Windenergiebereiche/Windkonzentrationszonen	NEIN	
7		Bereichen für die Sicherung und den Abbau oberflächennaher Bodenschätze (BSAB)	NEIN	
8		Bereiche für Aufschüttungen	NEIN	
9		Bereiche mit Zweckbindung	NEIN	
10		Störfallbetriebe	NEIN	
11		konkrete Leitungsführung & im Grundbuch dinglich gesicherter Schutzstreifen (Strom ab 110kV, Gas/Produkten ab 30cm)	JA	Wasserleitung / südlicher Randbereich
14	Abwägungskriterien	Landwirtschaftliche Schwerpunktgebiete	NEIN	
15		landwirtschaftlich wertvolle Böden (Bodenwert >55)	NEIN	
21		Reservegebiete (Rohstoffe)	NEIN	
22/23		1000 m Puffer zu Windenergiebereichen/-konzentrationszonen	NEIN	
28		Freileitungen (ab 220kV; 400 m Abstand zu Wohnbebauung)	NEIN	
29		Agrarstrukturelle Belange (Flurbereinigungen)	NEIN	
31		erweiterte Lärmschutzzone	NEIN	
35		1500m Puffer zu Windenergiebereichen/-konzentrationszonen	NEIN	
43	qualifizierendes Kriterium	Lärmbelastung (Umgebungsärmkartierung)	NEIN	
44		Bündelungspuffer für Leitungen um Trassen (doppelter Schutzstreifen bei Strom ab 110kV & Gas/Produkten ab 30cm; andere dafür nutzbare linienförmige Infrastruktur)	NEIN	
45/46		Altlasten/Kampfmittel	NEIN	
Abwägungsvorschlag			Der Schutzstreifen der vorhandenen Wasserleitung muss entsprechend der dort geltenden Vorgaben freigehalten werden. Eine Beeinträchtigung der Leitung ist auszuschließen. Da die Leitung nur den Randbereich des ASB-P tangiert, verbleibt ausreichend Raum für die künftige Siedlungsentwicklung. Die Fläche ist für eine Festlegung als ASB-P geeignet.	

<b>Ergebnis Siedlungsflächenpotenzialmodell (SFPM)</b>	Die Fläche ist unter Berücksichtigung des betroffenen Freiraumkriterien und des sonstigen Belanges <b>für eine Festlegung als ASB-P geeignet</b> . Aufgrund der Flächengröße von > 10 ha wurde hier eine SUP durchgeführt
--	--

<b>Ergebnis Strategische Umweltprüfung (SUP)*</b>	<p>Hinsichtlich des Kriteriums ‚schutzwürdige Böden / klimarelevante Böden‘ sind erhebliche Umweltauswirkungen zu erwarten. <b>In der schutzgutübergreifenden Gesamtbewertung für diesen Bereich führt dies</b> aufgrund der geringeren Gewichtung dieses Kriteriums <b>insgesamt nicht zu erheblichen Umweltauswirkungen</b>.</p> <p>Die Planungsregion ist großflächig durch klimarelevante bzw. schutzwürdige Böden charakterisiert. Eine Vermeidung der Inanspruchnahme von schutzwürdigen Böden durch eine Flächenanpassung / -verlagerung ist i.d.R. alternativlos, da auch hierdurch i.d.R. wieder schutzwürdige Böden betroffen sind (vgl. Kap. 4.4 und 4.6 des Umweltberichts).</p>
---	--

\*Inhalt des jeweiligen SUP-Prüfbogens, Tabelle 4 - Zusammenfassende Einschätzung der Erheblichkeit der Umweltauswirkungen

<b>raumordnerische Gesamtabwägung (SFPM &amp; SUP)</b>	
<p>Die SUP kommt zu dem Ergebnis, dass erhebliche Umweltauswirkungen nicht zu erwarten sind.</p> <p>Die Fläche ist auch nach dem Ergebnis der SFPM unter Berücksichtigung der betroffenen Freiraumkriterien und des sonstiges Belanges für eine Festlegung als ASB-P geeignet.</p> <p><b>Insgesamt wird die Fläche für die ASB-P Festlegung als geeignet bewertet.</b></p>	

Allgemeine Informationen			Kartenausschnitt	
	Kreis	Steinfurt		
	Kommune	Wettringen		
	Ortsteil	Wettringen		
	Gebietsbezeichnung	ST-WETT-001		
	Größe [ha]	001a: 2 001b: 23 001c: 4		
	Geplante Regionalplanfestlegung	ASB-P		
	Bisherige Regionalplanfestlegung	001a: ASB 001b: AFAB 001c: ASB		
	Bemerkung/ Beschreibung	Konzept zentraler Orte	Grundzentrum	
Anschluss an einen		ASB		
Vorschlag der Kommune				

Siedlungsstrukturelle Bewertung				
Kriterium/Bewertung begrenzend (hohes Gewicht, mittleres Gewicht, geringes Gewicht); begünstigend			JA/NEIN	Beschreibung
36	qualifizierende Kriterien	Erreichbarkeit des ZVB (5 min.)	JA	
37		Erreichbarkeit eines Schienenhaltepunktes (10 min.)	NEIN	
		Erreichbarkeit einer Schnellbushaltestelle (10 min.)	NEIN	
		Erreichbarkeit einer Regionalbushaltestelle (5 min.)	JA	
38		Entfernung einer Grundschule < 2000m	JA	
39		Anbindung an überörtliche Verkehrsinfrastruktur/Ortsdurchfahrt	JA	K 61, B 70
40		vorhandene Aufnahmefähigkeit technischer Infrastruktur	JA	
41		bestehende Zäsuren	NEIN	
42		Kommunale Konzepte	NEIN	
Abwägungsvorschlag			Aus siedlungsstruktureller Sicht ist die Fläche als ASB-P geeignet.	

Freiraumbezogene Bewertung						
Kriterium/Bewertung begrenzend (hohes Gewicht, mittleres Gewicht, geringes Gewicht); begleitend			JA/NEIN	Beschreibung	Mögliche Entlassung aus dem Landschaftsschutz/ Ausgleich möglich	Einschätzung der HNB & UNB
3	Ausschlusskriterium	FFH / Vogelschutzgebiet	NEIN			
4		Naturschutzgebiet	NEIN			
5		Wasserschutzgebiet Zone I & II	NEIN			
6		festgesetzte & vorläufige Überschwemmungsgebiete, Überschwemmungsbereiche	NEIN			
12	Abwägungskriterium	Bereich zum Schutz der Natur (BSN) (die nicht durch Ausschlusskriterien abgedeckt sind)	NEIN			
13		verfahrenskritische Vorkommen planungsrelevanter Arten Tiere	NEIN			
13		verfahrenskritische Vorkommen planungsrelevante Arten Pflanzen	NEIN			
16		Biotope gem. § 30 BNatSchG bzw. § 42 LNatSchG NRW	NEIN			
17		Waldbereich	NEIN			
18		Schutzwürdige Böden mit sehr hoher Funktionserfüllung	JA	in Nordwesten und im Osten jeweils geringfügig Plaggenesch, Plaggenesche mit sehr hoher Funktionserfüllung als Archiv der Kulturgeschichte betroffen, verbreitetes Vorkommen		
19		Wasserschutzgebiet Zone III A-C	NEIN			
20		Landschaftsschutzgebiet	NEIN			
24		landesbedeutsame Kulturlandschaften	NEIN			
25		Landschaftsbild mit herausragender Bedeutung	NEIN			
26		Hochwasserrisikogebiete	NEIN			
27		Klimasensible Bereiche mit überregionaler Bedeutung	NEIN			
30		Bereiche zum Schutz der Landschaft und landschaftsorientierten Erholung (BSLE) (die nicht LSG sind)	NEIN			
32		Vorkommen planungsrelevanter Arten Tiere	NEIN			
32		Vorkommen planungsrelevanter Arten Pflanzen	NEIN			
33		Biotopverbundflächen (die nicht BSN/BSLE sind) & schutzwürdige Biotope	JA	am Nordostrand geringfügig VB-MS-3709-007,Steinfurter Aa-Aue zwischen Wettringen und Bilk mit herausragender Bedeutung im Bereich des Poggenbaches betroffen		
34		Blickbeziehungen/Sichtachsen zu Denkmälern	NEIN			
Abwägungsvorschlag			Die teilweise Betroffenheit des schutzwürdigen Bodens ist im Rahmen der nachfolgenden Planungs- und Zulassungsebenen zu berücksichtigen. Der Biotopverbund entlang des Poggenbaches ist möglichst zu integrieren und zu erhalten, um die dauerhafte Durchgängigkeit des Biotopverbundes zu gewährleisten. Auf den nachfolgenden Planungs- und Zulassungsebenen sind die Auswirkungen auf den Biotopverbund zu prüfen. Die Fläche ist aus Freiraumsicht für eine Festlegung als ASB-P geeignet.			

Sonstige Belange				
Kriterium/Bewertung begrenzend (hohes Gewicht, mittleres Gewicht, geringes Gewicht); begünstigend			JA/NEIN	Beschreibung
1/2	Ausschlusskriterium	Windenergiebereiche/Windkonzentrationszonen	NEIN	
7		Bereichen für die Sicherung und den Abbau oberflächennaher Bodenschätze (BSAB)	NEIN	
8		Bereiche für Aufschüttungen	NEIN	
9		Bereiche mit Zweckbindung	NEIN	
10		Störfallbetriebe	NEIN	
11		konkrete Leitungsführung & im Grundbuch dinglich gesicherter Schutzstreifen (Strom ab 110kV, Gas/Produkten ab 30cm)	NEIN	
14	Abwägungskriterien	Landwirtschaftliche Schwerpunktgebiete	NEIN	
15		landwirtschaftlich wertvolle Böden (Bodenwert >55)	NEIN	
21		Reservegebiete (Rohstoffe)	NEIN	
22/23		1000 m Puffer zu Windenergiebereichen/-konzentrationszonen	NEIN	
28		Freileitungen (ab 220kV; 400 m Abstand zu Wohnbebauung)	NEIN	
29		Agrarstrukturelle Belange (Flurbereinigungen)	NEIN	
31		erweiterte Lärmschutzzone	NEIN	
35		1500m Puffer zu Windenergiebereichen/-konzentrationszonen	JA	fast vollständig
43	qualifizierendes Kriterium	Lärmbelastung (Umgebungsärmkartierung)	NEIN	
44		Bündelungspuffer für Leitungen um Trassen (doppelter Schutzstreifen bei Strom ab 110kV & Gas/Produkten ab 30cm; andere dafür nutzbare linienförmige Infrastruktur)	NEIN	
45/46		Altlasten/Kampfmittel	NEIN	
Abwägungsvorschlag			Die künftige Siedlungsentwicklung könnte ggf. zu Einschränkungen beim Ausbau der Windenergie führen. Dieser Belang ist im Rahmen der nachfolgenden Planungs- und Zulassungsebenen zu berücksichtigen. Die Fläche ist für eine Festlegung als ASB-P geeignet.	

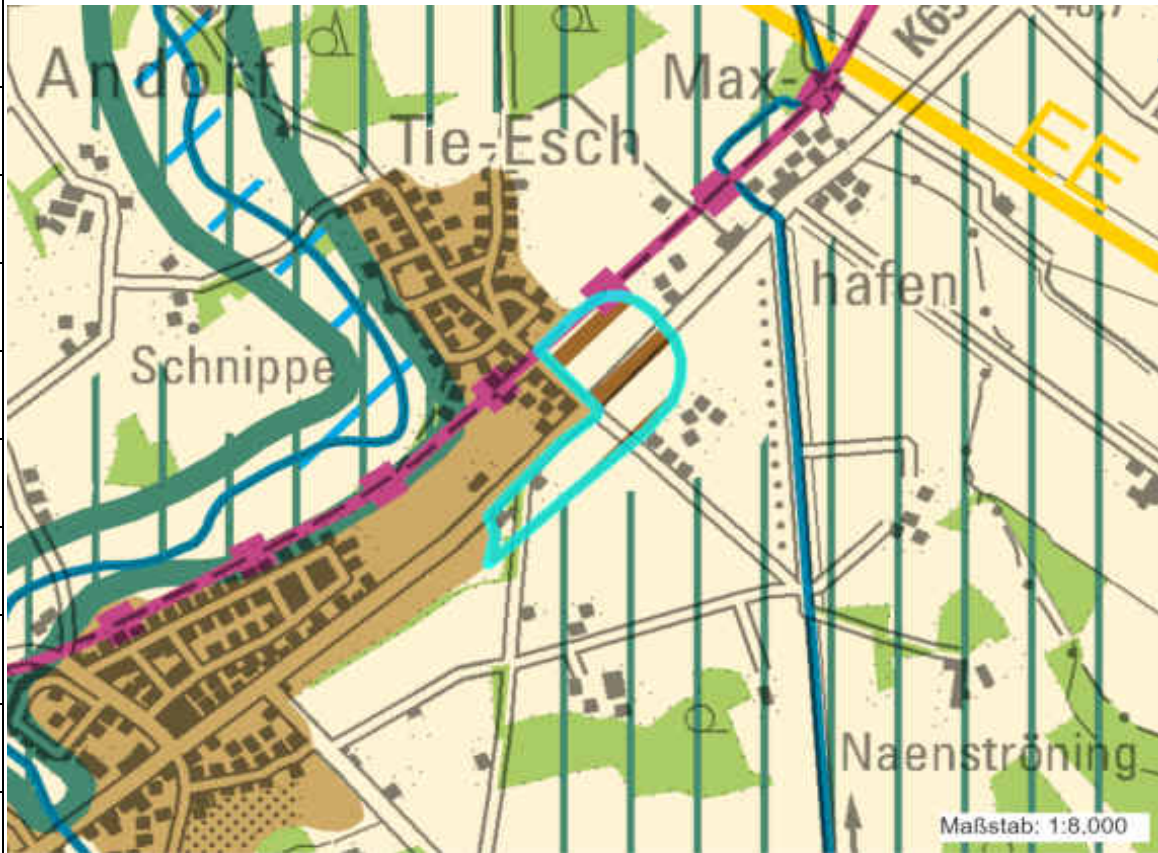
<b>Ergebnis Siedlungsflächenpotenzialmodell (SFPM)</b>	<p>Die Fläche ist unter Berücksichtigung des betroffenen Freiraumkriteriums und des sonstigen Belanges <b>für eine Festlegung als ASB-P geeignet.</b></p> <p>001a: Da hier bisher bereits ASB im Regionalplan festgelegt ist, wurde keine erneute SUP durchgeführt.</p> <p>001b: Aufgrund der Flächengröße von &gt; 10 ha wurde hier eine SUP durchgeführt.</p> <p>001c: Da hier bisher bereits ASB im Regionalplan festgelegt ist, wurde keine erneute SUP durchgeführt.</p>
--	---

<b>Ergebnis Strategische Umweltprüfung (SUP)*</b>	<p>Hinsichtlich der schutzgutbezogenen Beurteilung sind voraussichtlich bei vier Kriterien (Biotopverbundflächen, schutzwürdige Böden, klimatische und lufthygienische Ausgleichsräume, Kulturlandschaft) erhebliche Umweltauswirkungen zu erwarten, so dass <b>die Umweltauswirkungen schutzgutübergreifend als erheblich eingeschätzt werden.</b></p> <p>Die Planungsregion ist großflächig durch klimarelevante bzw. schutzwürdige Böden charakterisiert. Eine Vermeidung der Inanspruchnahme von schutzwürdigen Böden durch eine Flächenanpassung / -verlagerung ist i.d.R. alternativlos, da auch hierdurch i.d.R. wieder schutzwürdige Böden betroffen sind (vgl. Kap. 4.4 und 4.6 des Umweltberichts).</p> <p>Bereiche mit mindestens sehr hoher Bedeutung für die Klimafunktionen befinden sich i.d.R. umliegend um bestehende Siedlungsflächen, da diesen Bereichen i.d.R. aufgrund des Siedlungsbezuges eine Ausgleichsfunktion für das innerörtliche / innerstädtische Klima zukommt (vgl. Kap. 4.6 des Umweltberichts). Da die Plangebiete der ASB-P und GIB-P zur Vermeidung einer Zersiedelung der Landschaft überwiegend an vorhandene Siedlungsflächen angrenzen, erfolgt hierdurch meist auch eine Überlagerung von Flächen mit Bedeutung für das Klima. Durch eine Verlegung oder Veränderung der Flächen an andere Siedlungsränder ist i.d.R. keine Vermeidung der Betroffenheit zu erreichen.</p> <p>Das Münsterland ist nahezu flächendeckend von Bedeutung für die historische Kulturlandschaft (vgl. Kap. 4.8 des Umweltberichts). Aufgrund des hohen Flächenanteils an regional bedeutsamen Kulturlandschaftsbereichen lässt sich eine Überlagerung der Kulturlandschaft mit den Plangebieten i.d.R. nicht vermeiden, eine Anpassung von Plangebieten stellt daher i.d.R. keine Alternative dar.</p>
---	--

\*Inhalt des jeweiligen SUP-Prüfbogens, Tabelle 4 - Zusammenfassende Einschätzung der Erheblichkeit der Umweltauswirkungen

<b>raumordnerische Gesamtabwägung (SFPM &amp; SUP)</b>
<p>Die SUP kommt zu dem Ergebnis, dass Umweltauswirkungen schutzgutübergreifend als erheblich eingeschätzt werden. Diese Betroffenheiten sind, wie nachfolgend beschrieben, vermeidbar, ausgleichbar oder abwägbar.</p> <p>Der Biotopverbund entlang des Poggenbaches ist möglichst zu integrieren und zu erhalten, um die dauerhafte Durchgängigkeit des Biotopverbundes zu gewährleisten. Auf den nachfolgenden Planungs- und Zulassungsebenen sind die Auswirkungen auf den Biotopverbund zu prüfen.</p> <p>Die im SFPM betroffenen Freiraumkriterien und sonstigen Belange sind auf den nachgeordneten Planungs- und Zulassungsebenen zu berücksichtigen. Sie sind vermeidbar oder ausgleichbar.</p> <p><b>Insgesamt ist die Fläche als ASB-P geeignet.</b></p>



Allgemeine Informationen			Kartenausschnitt
Kreis	Steinfurt		
Kommune	Wettringen		
Ortsteil	Wettringen		
Gebietsbezeichnung	ST-WETT-003		
Größe [ha]	7ha		
Geplante Regionalplanfestlegung	ASB-P		
Bisherige Regionalplanfestlegung	AFAB, Waldbereich (< 2 ha)		
Bemerkung/ Beschreibung	Konzept zentraler Orte	Grundzentrum	
	Anschluss an einen	ASB	
	Vorschlag der Kommune		



Siedlungsstrukturelle Bewertung				
Kriterium/Bewertung begrenzend (hohes Gewicht, mittleres Gewicht, geringes Gewicht); begleitend			JA/NEIN	Beschreibung
36	qualifizierende Kriterien	Erreichbarkeit des ZVB (5 min.)	JA	
37		Erreichbarkeit eines Schienenhaltepunktes (10 min.)	NEIN	
		Erreichbarkeit einer Schnellbushaltestelle (10 min.)	NEIN	
		Erreichbarkeit einer Regionalbushaltestelle (5 min.)	JA	
38		Entfernung einer Grundschule < 2000m	JA	
39		Anbindung an überörtliche Verkehrsinfrastruktur/Ortsdurchfahrt	JA	K 61, B 70
40		vorhandene Aufnahmefähigkeit technischer Infrastruktur	JA	
41		bestehende Zäsuren	NEIN	
42		Kommunale Konzepte	NEIN	
Abwägungsvorschlag			Aus siedlungsstruktureller Sicht ist die Fläche als ASB-P geeignet.	

Freiraumbezogene Bewertung					
Kriterium/Bewertung begrenzend (hohes Gewicht, mittleres Gewicht, geringes Gewicht); begleitend		JA/NEIN	Beschreibung	Mögliche Entlassung aus dem Landschaftsschutz/ Ausgleich möglich	Einschätzung der HNB & UNB
3	Ausschlusskriterium	FFH / Vogelschutzgebiet	NEIN		
4		Naturschutzgebiet	NEIN		
5		Wasserschutzgebiet Zone I & II	NEIN		
6		festgesetzte & vorläufige Überschwemmungsgebiete, Überschwemmungsbereiche	NEIN		

12	Abwägungskriterium	Bereich zum Schutz der Natur (BSN) (die nicht durch Ausschlusskriterien abgedeckt sind)	NEIN			
13		verfahrenskritische Vorkommen planungsrelevanter Arten Tiere	NEIN			
13		verfahrenskritische Vorkommen planungsrelevante Arten Pflanzen	NEIN			
16		Biotop gem. § 30 BNatSchG bzw. § 42 LNatSchG NRW	NEIN			
17		Waldbereich	JA	geringfügige Betroffenheit eines Waldbereichs westlich der Straße Burgsteinfurter Damm, integrierbar		
18		Schutzwürdige Böden mit sehr hoher Funktionserfüllung	NEIN			
19		Wasserschutzgebiet Zone III A-C	NEIN			
20		Landschaftsschutzgebiet	NEIN			
24		landesbedeutsame Kulturlandschaften	NEIN			
25		Landschaftsbild mit herausragender Bedeutung	NEIN			
26		Hochwasserrisikogebiete	NEIN			
27		Klimasensible Bereiche mit überregionaler Bedeutung	NEIN			
30		Bereiche zum Schutz der Landschaft und landschaftsorientierten Erholung (BSLE) (die nicht LSG sind)	NEIN			
32		Vorkommen planungsrelevanter Arten Tiere	NEIN			
32		Vorkommen planungsrelevanter Arten Pflanzen	NEIN			
33	Biotopverbundflächen (die nicht BSN/BSLE sind) & schutzwürdige Biotop	JA	am Südrand geringfügig betroffen: BV m. besonderer Bedeutung; VB-MS-3710-018 - Wald-Grünland-Acker-Komplex südöstlich von Wettringen, am Nordrand geringfügig betroffen: BV m. besondere Bedeutung; VB-MS-3709-011: Stillgelegte Bahnlinie zwischen Ochtrup und Rheine			
34	Blickbeziehungen/Sichtachsen zu Denkmälern	NEIN				
Abwägungsvorschlag			Der ASB-P tangiert im Norden geringfügig den linienhaften Biotopverbund VB-MS-3709-01, der eng entlang der stillgelegten Bahntrasse kartiert ist. Im Süden ist ein großflächiger Wald-Gruenland-Acker-Komplex (VB-MS-3709-011) geringfügig betroffen. Bei einer künftigen Siedlungsentwicklung sind die Biotopstrukturen zu integrieren und zu erhalten. Die Betroffenheit des Waldbereiches und die Biotopverbundflächen sind im Rahmen der nachfolgenden Planungs- und Zulassungsebenen zu berücksichtigen. Die Fläche ist aus Freiraumsicht für eine Festlegung als ASB-P geeignet.			

Sonstige Belange				
Kriterium/Bewertung begrenzend (hohes Gewicht, mittleres Gewicht, geringes Gewicht); begünstigend			JA/NEIN	Beschreibung
1/2	Ausschlusskriterium	Windenergiebereiche/Windkonzentrationszonen	NEIN	
7		Bereichen für die Sicherung und den Abbau oberflächennaher Bodenschätze (BSAB)	NEIN	
8		Bereiche für Aufschüttungen	NEIN	
9		Bereiche mit Zweckbindung	NEIN	
10		Störfallbetriebe	NEIN	
11		konkrete Leitungsführung & im Grundbuch dinglich gesicherter Schutzstreifen (Strom ab 110kV, Gas/Produkten ab 30cm)	NEIN	
14	Abwägungskriterien	Landwirtschaftliche Schwerpunktgebiete	NEIN	
15		landwirtschaftlich wertvolle Böden (Bodenwert >55)	NEIN	
21		Reservegebiete (Rohstoffe)	NEIN	
22/23		1000 m Puffer zu Windenergiebereichen/-konzentrationszonen	NEIN	
28		Freileitungen (ab 220kV; 400 m Abstand zu Wohnbebauung)	NEIN	
29		Agrarstrukturelle Belange (Flurbereinigungen)	NEIN	
31		erweiterte Lärmschutzzone	NEIN	
35		1500m Puffer zu Windenergiebereichen/-konzentrationszonen	NEIN	
43	qualifizierendes Kriterium	Lärmbelastung (Umgebungsärmkartierung)	NEIN	
44		Bündelungspuffer für Leitungen um Trassen (doppelter Schutzstreifen bei Strom ab 110kV & Gas/Produkten ab 30cm; andere dafür nutzbare linienförmige Infrastruktur)	NEIN	
45/46		Altlasten/Kampfmittel	NEIN	
Abwägungsvorschlag			Die Fläche ist für eine Festlegung als ASB-P geeignet.	

#### Gesamtabwägung

Die Fläche ist unter Berücksichtigung der betroffenen Freiraumkriterien für eine Festlegung als ASB-P geeignet.  
Aufgrund der Flächengröße von < 10 ha und da bestimmte Kriterien nicht betroffen sind, wurde hier keine SUP durchgeführt.