

Kreis Steinfurt

Gemeinde Laer

Gemeinde Rosendahl

Gemarkung Darfeld

Gemarkung Beerlage

Kreis Coesfeld

Stadt Billerbeck

Gemarkung Billerbeck Kspl.

Bezirksregierung Münster
Flurbereinigungsbehörde
Dezernat 33



Gebietskarte

Flurbereinigungsverfahren





Darfeld

Az: - 4 08 01 -

3. Änderungsbeschluss

Kreis Coesfeld
Gemeinde Rosendahl / Billerbeck
Gemarkung Darfeld / Billerbeck / Beerlage

Zeichenerklärung:

-  Verfahrensgrenze
-  Verfahrensgebiet
-  zugezogene Flächen
-  ausgeschlossene Flächen

Topographische Karten:
Bezirksregierung Köln Geobasis NRW
Auszug aus der DGK 5

Anlage zum 3. Änderungsbeschluss vom 04. November 2016