

Kreis Steinfurt
Gemeinde Laer

Gemeinde Rosendahl
Gemarkung Darfeld

Gemarkung
Beerlage

Kreis Coesfeld

Stadt Billerbeck

Gemarkung Billerbeck Kspl.

Bezirksregierung Münster
Flurbereinigungsbehörde
Dezernat 33



Gebietskarte

Flurbereinigungsverfahren





Darfeld

Az.: - 4 08 01 -

2. Änderungsbeschluss

Kreis Coesfeld
Gemeinde Rosendahl / Billerbeck
Gemarkung Darfeld / Billerbeck / Beerlage

Zeichenerklärung:

-  Verfahrensgrenze
-  Verfahrensgebiet
-  zugezogene Flächen
-  ausgeschlossene Flächen

Topographische Karten:
Bezirksregierung Köln Geobasis NRW
Auszug aus der DGK 5

Anlage zum 2. Änderungsbeschluss vom 12. Oktober 2016