



# Bezirksregierung Münster Regionalplanungsbehörde

Geschäftsstelle des Regionalrates

Tel.: 0251/411-1755

Fax: 0251/411-81755

E-Mail: [geschaeftsstelle@brms.nrw.de](mailto:geschaeftsstelle@brms.nrw.de)

## Tischvorlage 61 a zu Anlage 1 der Sitzungsvorlage 61/2010

### **Fortschreibung des Regionalplans Münsterland – Erarbeitungsbeschluss –**

Berichterstatter: Abteilungsdirektorin Diana Ewert

Bearbeiter: Regierungsbeschäftigter Dr. Michael Wolf  
Tel.: 0251/411-1795

Oberregierungsbaurätin Gunhild Wiering

Tel.: 0251/411-1533

Diese Vorlage ist Beratungsgrundlage zu

**TOP 3 der Sitzung der Planungskommission am 09.09.2010**

**TOP 8 der Sitzung des Regionalrates am 20.09.2010**

### **Beschlussvorschlag:**

s. Sitzungsvorlage 61/2010

#### **für die Planungskommission:**

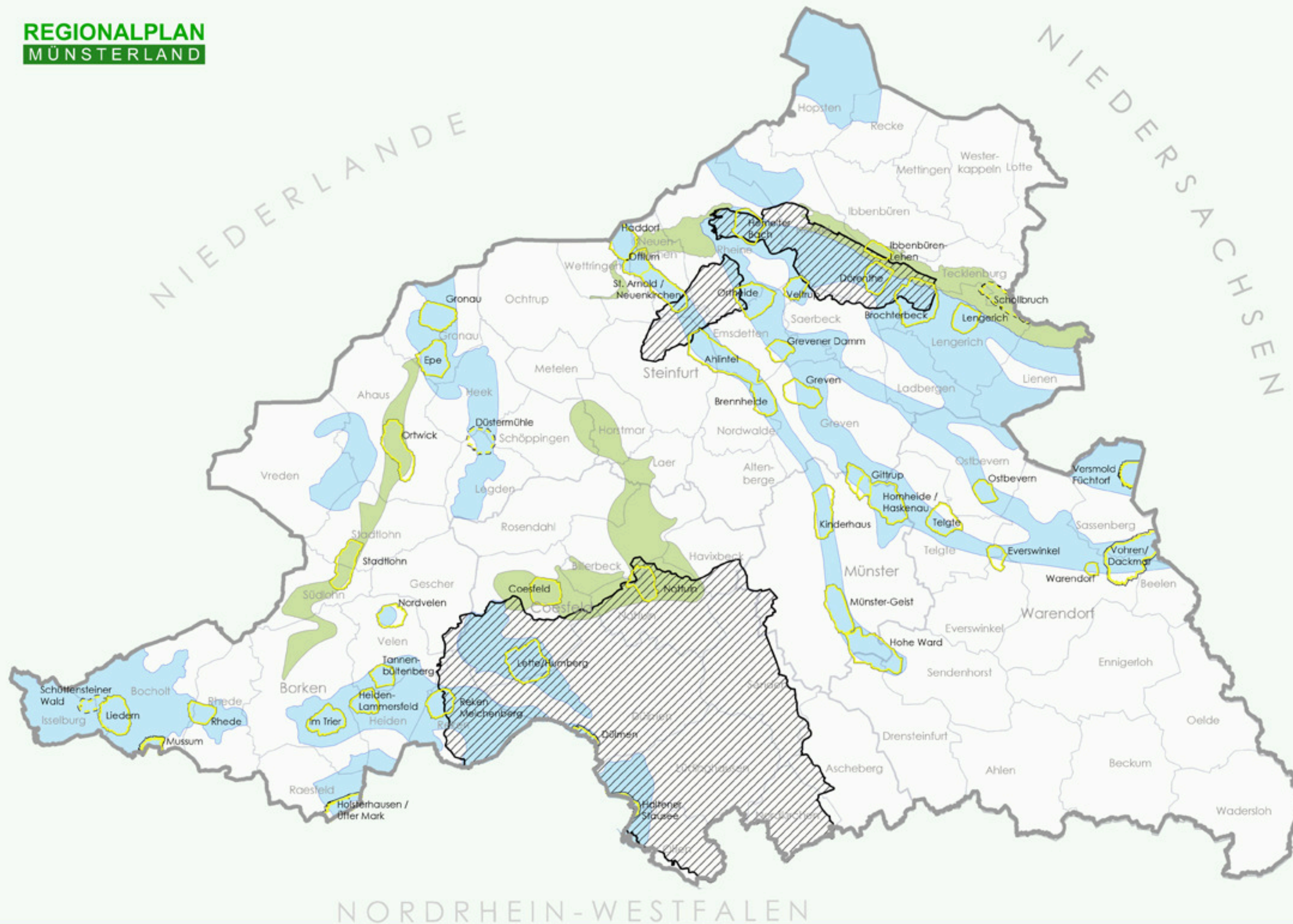
Zustimmung

Kenntnisnahme

#### **für den Regionalrat:**

Zustimmung




Kenntnisnahme



**Grundwasservorkommen/  
Wasserschutzgebiete**

- ENTWURF -

LEGENDE:

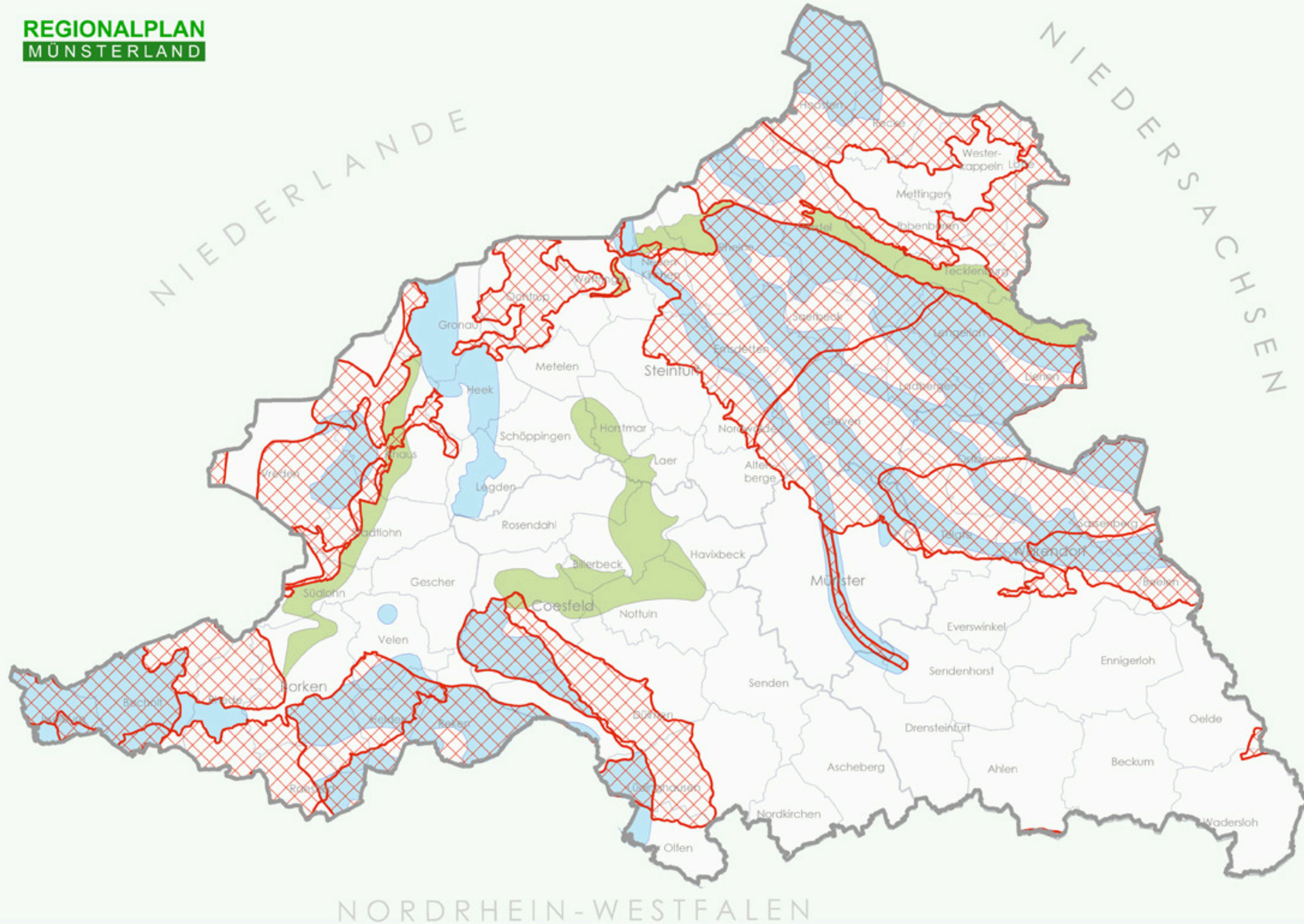
-  Poren - Grundwasserleiter
-  Kluft - Grundwasserleiter
-  Einzugsgebiete von Oberflächengewässern für die öffentliche Wasserversorgung

**Wasserschutzgebiete**

-  Schutzzone I - III A
-  Schutzzone I - III A gepl.

Maßstab 1 : 350 000








## Gefährdete Grundwasservorkommen

- ENTWURF -

### LEGENDE:

-  Poren - Grundwasserleiter
-  Kluft - Grundwasserleiter
-  GWK im schlechten chemischen Zustand

Maßstab 1 : 350 000

