Schnitt A – A

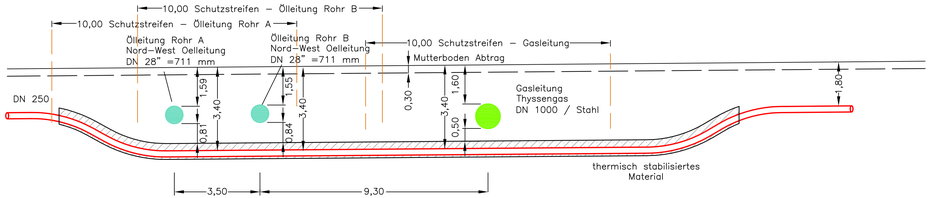

Schnitt B – B

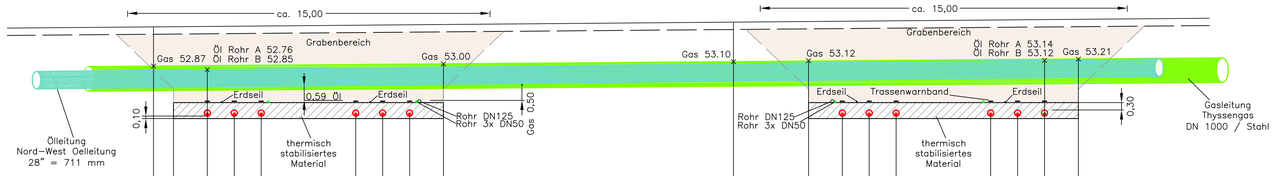

Geländehöhe	54.50									54.70									
Kabel OK			51.11					51.11				51.11				51.11			
kreuzende Ltg. OK (Gas– und ÖLleitungen)	52.87		52.76						53.00	53.10		53.12				53.14			53.21
Stationierung	–0.82	0.0	1.38	2.48	3.58		7.44	8.54	9.64	11.02	22.87	25.93	27.31	28.41	29.51	33.37	34.47	35.57	36.95

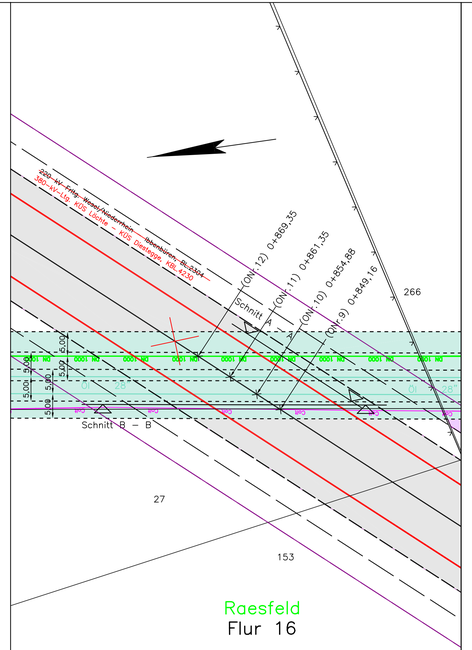

Raesfeld
Flur 16

Maßstab 1:500

Legende

- Trassenwarnband
- Maschendraht
- Abdeckplatten
- Rohr DN250 mit 380kV Kabel
- Rohr 3x DN50 mit LWL Kabel
- Rohr DN125
- Erdseil
- verdichtungsfähiges Material (Rückfüllung)
- thermisch stabilisiertes Material
- Mutterboden
- abzubauender Mast
- abzubauende Leitung
- Objektnummer lt. Kreuzungsverzeichnis (ONr. 1a)
- Höchstspannungsfreileitungs-schutzstreifenrand
- Schutzstreifen — Für das geplante Kabel neu zu beschränkende Grundstücksfläche
- Schutzstreifen Gas- und Ölleitung — Schutzstreifenfläche Gas- und Ölleitung
- temporäre Arbeitsfläche außerhalb des Schutzstreifens auf Flurstücken mit Leitungsrecht — Baustellen-einrichtungsfläche
- temporäre Arbeitsfläche außerhalb des Schutzstreifens auf Flurstücken ohne Leitungsrecht — Baustellen-einrichtungsfläche

Anlage 16.2

Auslegungsvermerk der Gemeinde
(Anhörungsverfahren §43a EnWG i.V.m. § 73 VwVfg)

Der Plan hat satzungsgemäß ausgelegen in der Zeit vom ..... 20 .... bis ..... 20 ....

in der Gemeinde .....
Zeit und Ort der Auslegung sind ortsüblich bekanntgegeben worden.

Gemeinde

Siegel

Planfeststellungsvermerk der Planfeststellungsbehörde

Nach § 43 EnWG planfestgestellt durch Beschluß vom ..... 20 ....

Siegel

Auslegungsvermerk der Gemeinde
(Planfeststellungsbeschluss und festgestellter Plan (§43b EnWG i.V.m. § 74 VwVfG))

Der Planfeststellungsbeschluss und Ausfertigung des festgestellten Planes haben satzungsgemäß ausgelegen in der Zeit vom ..... 20 .... bis ..... 20 ....

in der Gemeinde .....
Zeit und Ort der Auslegung sind ortsüblich bekanntgegeben worden.

Gemeinde

Siegel

Blatt 6

380-kV-Höchstspannungskabel

KÜS Löchte - KÜS Diestegge KBI.4230

Kreuzung Öl und Gas

1 : 100

GEMARKUNG : RAESFELD
Gemeinde : Raesfeld

Kreis : Borken
Reg.-Bez. : Münster
Land : Nordrhein-Westfalen

Katasteramt : Kreis Borken
Grundbuchamt : Borken

Stand:	23.08.11	
Erstellt:	03.02.10	
Inhalt:	Planung	

Freigang & Schumann
Ingenieurgesellschaft mbH Dreibornstraße 75/77 45128 Essen

amprion

Amprion GmbH
GT-B-LP / Projekte
GT-A-AG / Genehmigungen / Umweltschutz Leitungen