

Bezirksregierung Münster
Flurbereinigungsbehörde
Dezernat 33



Gebietskarte
Maßstab 1:15000





Flurbereinigungsverfahren
Ramsdorf II - K55n - Westumgebung

Az.: - 4 09 07 -

2. Änderungsbeschluss

Gemeinde Velen

Zeichenerklärung:

-  Verfahrensgrenze
-  Verfahrensgebiet
-  zugezogene Flächen
-  ausgeschlossene Flächen

Topographische Karten:
Bezirksregierung Köln Geobasis NRW
Auszug aus der DGK 5

Anlage zum 2. Änderungsbeschluss vom 24.11.2015